

STATO DI FATTO DELLE UNITA' EDILIZIE

PERIMETRO UNITA' EDILIZIA

- Edificio di pregio con hanno conservato i caratteri originali
- Edifici minori dai hanno conservati i caratteri originali
- Edifici modificati o sostituiti da opere di fabbrica
- Edifici con hanno subito modifiche e alterazioni non compatibili con gli caratteri storici e spaziali originari
- Edifici in stato di abbandono
- Edifici in stato di avanzato degrado
- Edifici in stato di degrado avanzato
- Edifici in stato di degrado avanzato
- Unita' non edificata

AREE MEDICRICATA

- AREE MEDICRICATA
- ORGANISMO PUBBLICO
- ORGANISMO DELIDORSO

PROGETTO DELLE UNITA' EDILIZIE

- CORPO DI FABBRICA CON COBERTURA INCLINATA IN MATTONI COPPI
- CORPO DI FABBRICA CON COBERTURA A TRE ANNI IN TAVOLE IN
- CORPO DI FABBRICA CON COBERTURA A TRE ANNI IN TAVOLE IN
- CORPO DI FABBRICA CON COBERTURA A TRE ANNI IN TAVOLE IN
- AREE MEDICRICATA
- ORGANISMO PUBBLICO
- ORGANISMO DELIDORSO

CATEGORIE DI INTERVENTO

- A. Manutenzione ordinaria
- B. Manutenzione straordinaria
- C. Restauro e Rimaneggiamento conservativo
- D. Restauro e Rimaneggiamento conservativo con ampliamento
- E. Interventi di riqualificazione edilizia senza variazione di volume
- F. Demolizione e ricostruzione senza variazione di volume
- G. Demolizione e ricostruzione senza ampliamento di volume
- H. Demolizione e ricostruzione con ampliamento di volume
- I. Demolizione e ricostruzione con ampliamento di volume
- J. Demolizione e ricostruzione con ampliamento di volume

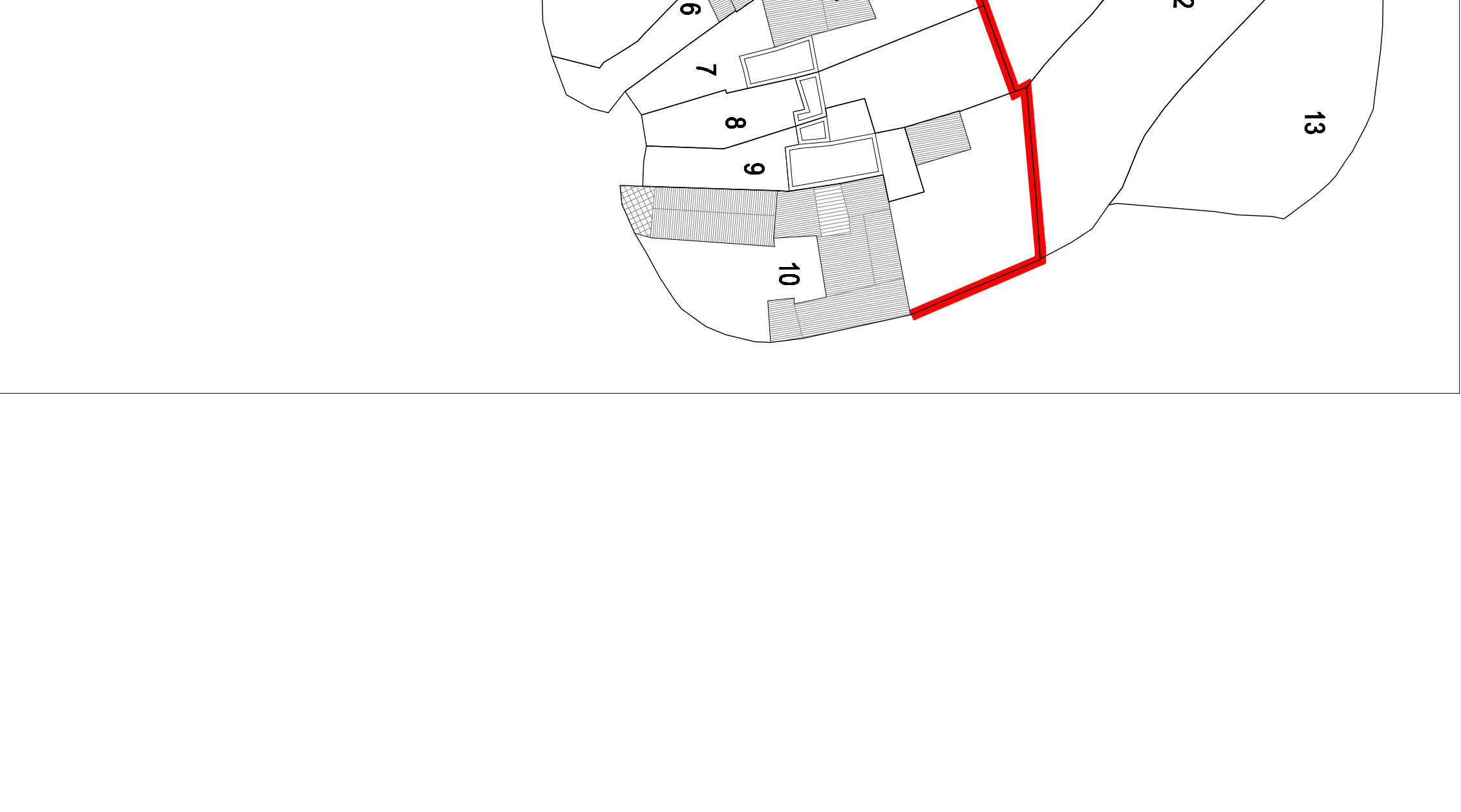
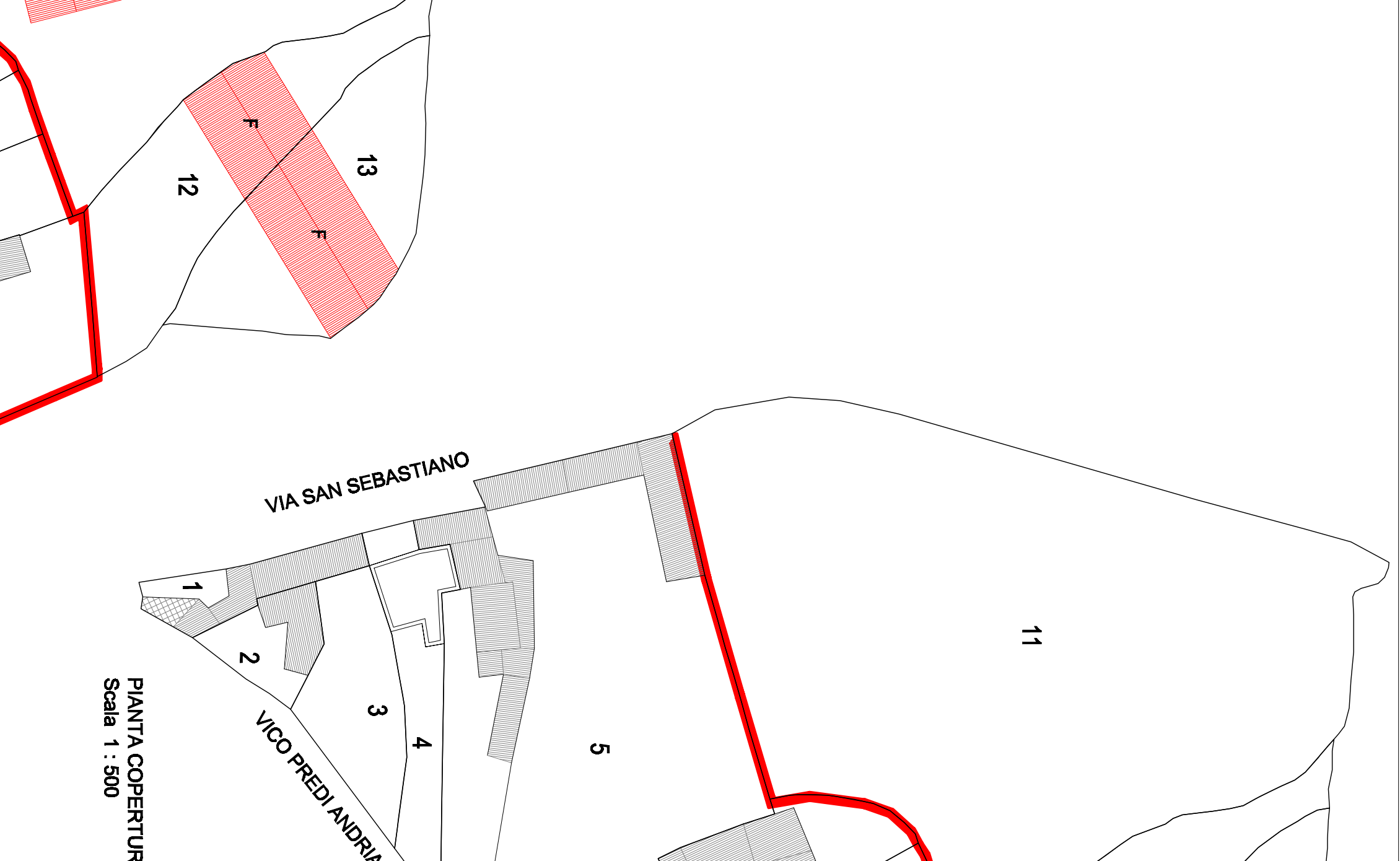
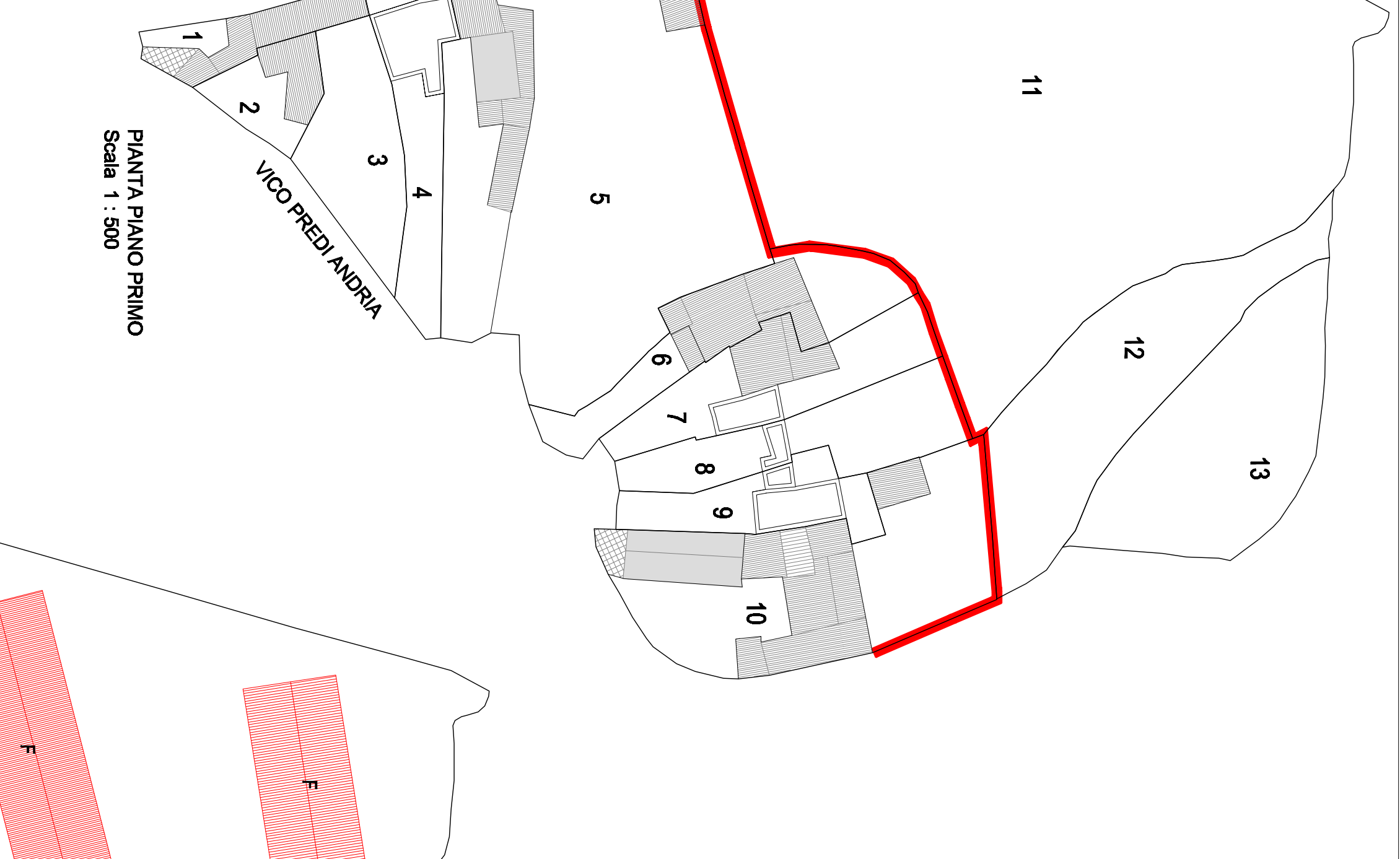
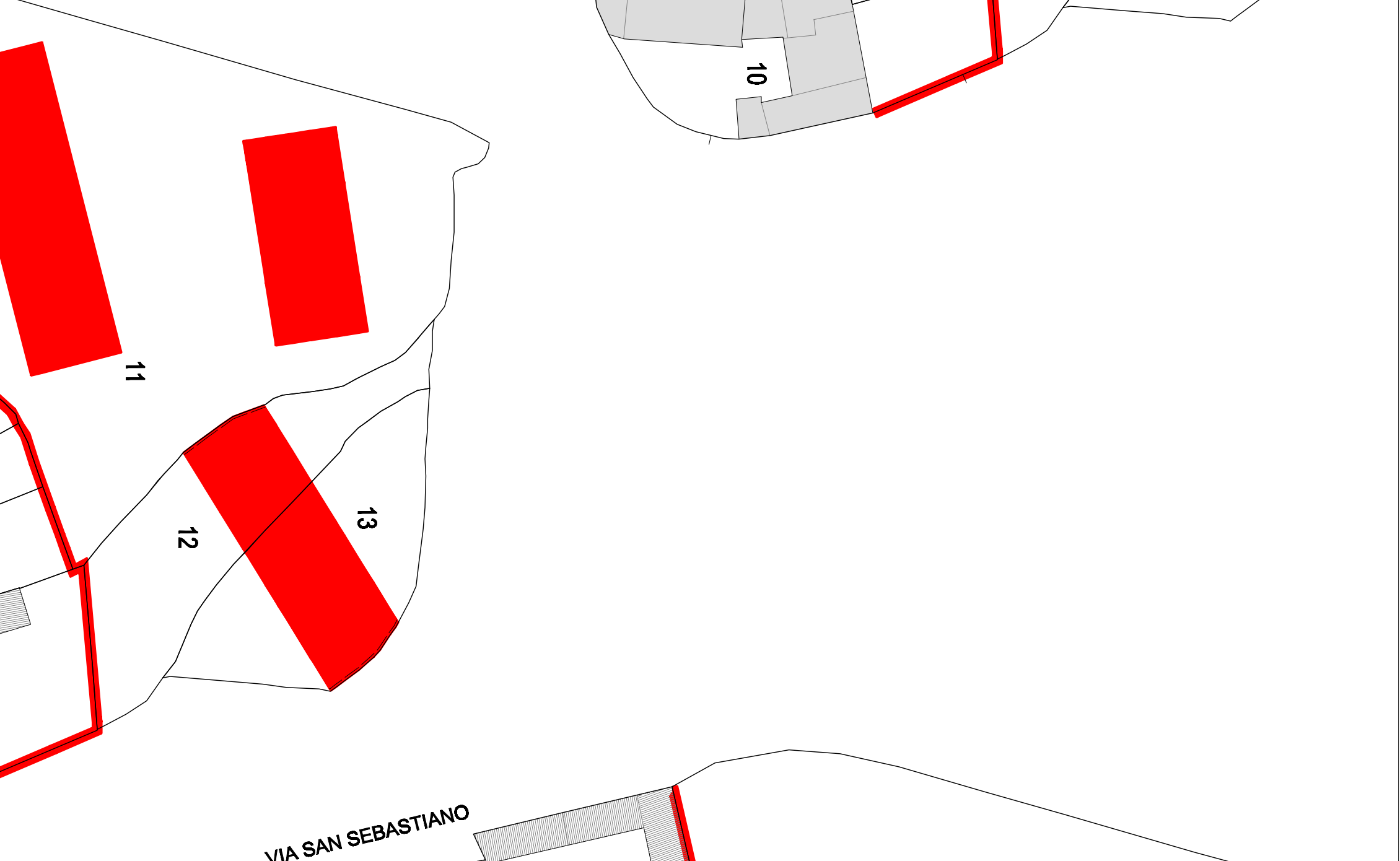
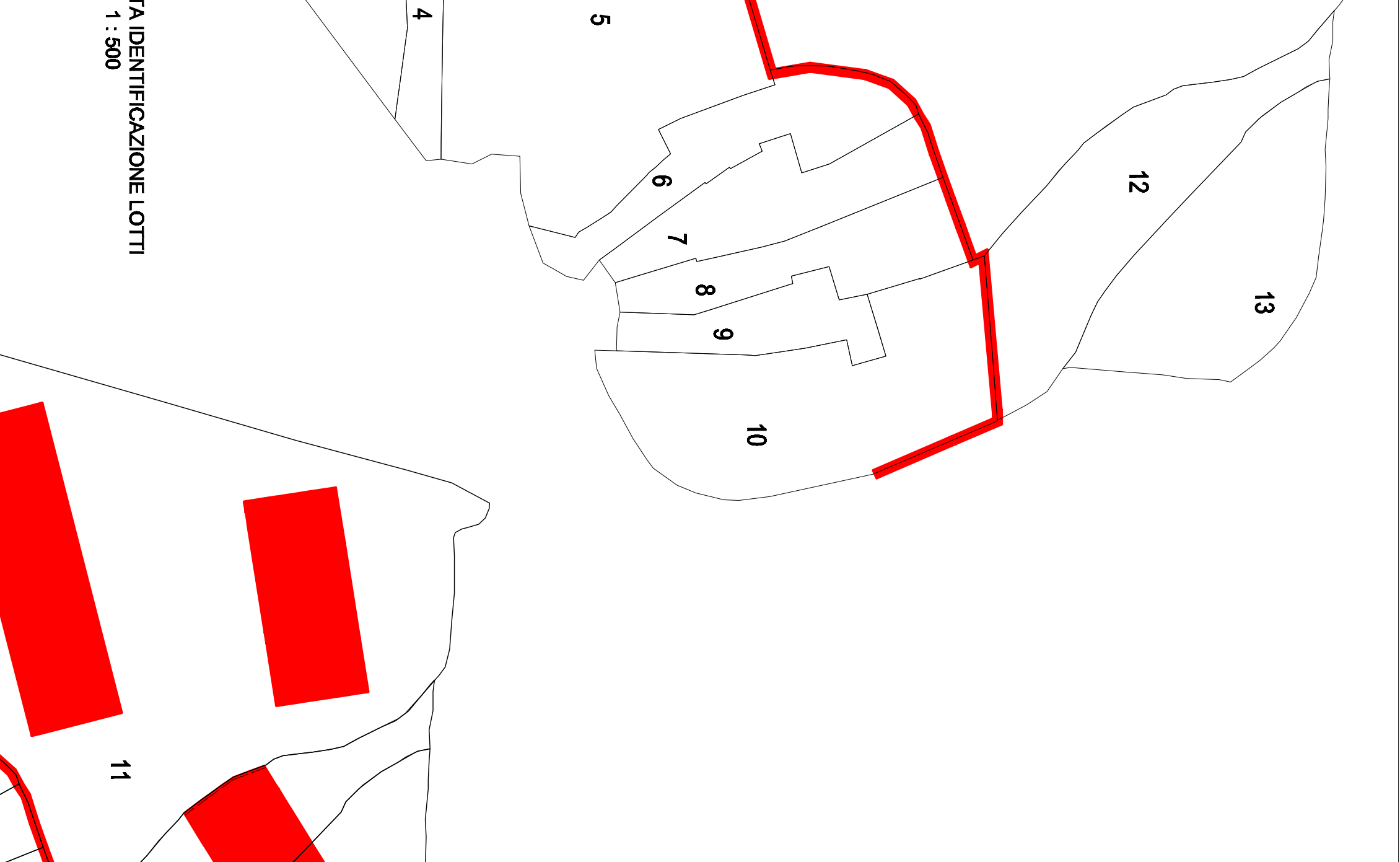
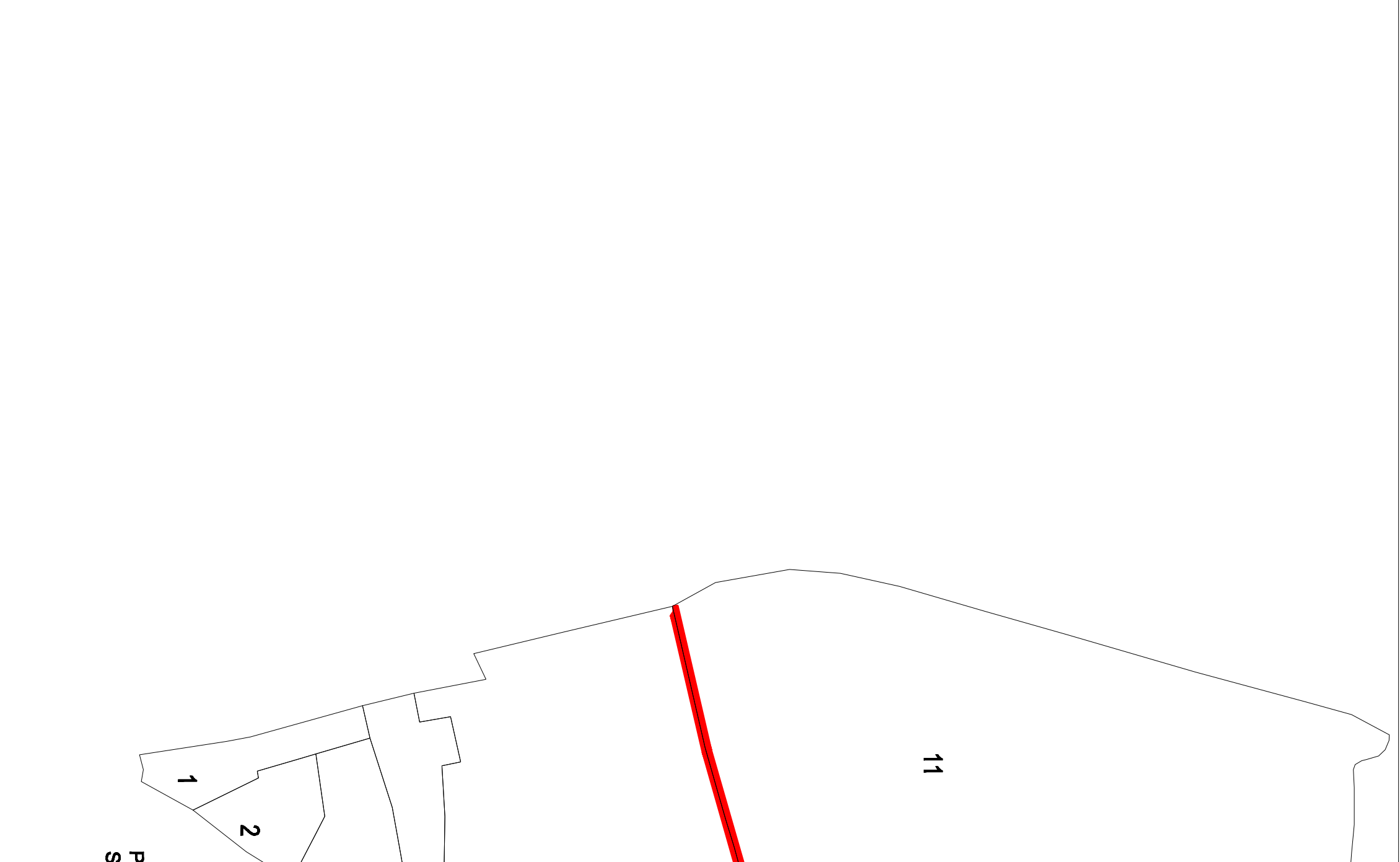
MODIFICHE DEL PRONTICO STRADALE

- E2 Demolizione e ricostruzione con ampliamento di volume
- E3 Demolizione senza ricostruzioni
- F Costituzione di nuovi edifici
- I NUOVE MATRICE

VINCOLO DI ALIMENTAmento

DATI PLANIQUANTITATIVI DI ISOLATO

DESCRIZIONE	VALORE	DESCRIZIONE	VALORE
• SUPERFICIE TOTALE ISOLATO	mq 7.337,03	SITUAZIONE DI PROGETTO	mq 7.337,03
• SUPERFICIE PER RESIDENZA E SERVIZI PRIVATI	mq 7.337,03	SITUAZIONE DI PROGETTO	mq 7.337,03
• SUPERFICIE PER SERVIZI PUBBLICI	mq /	SITUAZIONE DI PROGETTO	mq /
• SUPERFICIE DI PERTINENZA COMUNE	mq 647,00	SITUAZIONE DI PROGETTO	mq 2.286,05
• SUPERFICIE COBERTURA	mq /	SITUAZIONE DI PROGETTO	mq /
VOLUMI FUORI TERRA	mc /	VOLUME TOTALE ISOLATO	mc 2.821,34
VOLUME TOTALE ISOLATO	mc /	VOLUME PER RESIDENZE E SERVIZI PRIVATI	mc 11.972,22
VOLUME PER RESIDENZE E SERVIZI PRIVATI	mc 2.821,34	VOLUME PER SERVIZI PUBBLICI	mc /
NUMERO UNITA' EDILIZIE	n 13	NUMERO UNITA' EDILIZIE	n 13



COMUNE DI SENIS

PIANO PARTICOLAREGGIATO DELLA ZONA "A" CENTRO STORICO PROGETTO DEFINITIVO

ISOLATO 2

OGGETTO: PLANIMETRIE PROFILI REGOLATORI

SCALA: 1 : 2000 ; 1 : 2000 ; 1 : 1000

ELABORATO: 6.2

DATA: OTTOBRE 2005

AGGIORNAMENTO: OTTOBRE 2007

PROGETTISTA: Arch. Giulio Stina

COLLABORATORI: Giulio Stina, Arch. Massimo Ceccarelli, Arch. Vincenzo Orta, Geom. Sergio Prati

IL RESPONSABILE DEL PROCEDIMENTO: Geom. Sergio Prati

COMITENTE: COMUNE DI SENIS



ISOLATO 2

Descrizione	Valore	Descrizione	Valore
Unita' edilizia	13	Stato di conservazione	
Foglio	1/13	Categoria di intervento	
Mappone	5		
S - Superficie unita edilizia (mc)	7337,03		
Sr - Superficie coperta (mq)	2286,05		
V - Volume (mc)	2821,34		
F - Indice Fabbricabile (mq/mc)	11,97222		
Rc - Rapporto di copertura (%)	31,1053		
Sa - Superficie apertiva	5050,98		
Va - Volume apertivo	4545,25		
Vt - Volume totale	7366,59		
F - Indice Fabbricabile	11,97222		
Rc - Rapporto di copertura (%)	31,1053		

