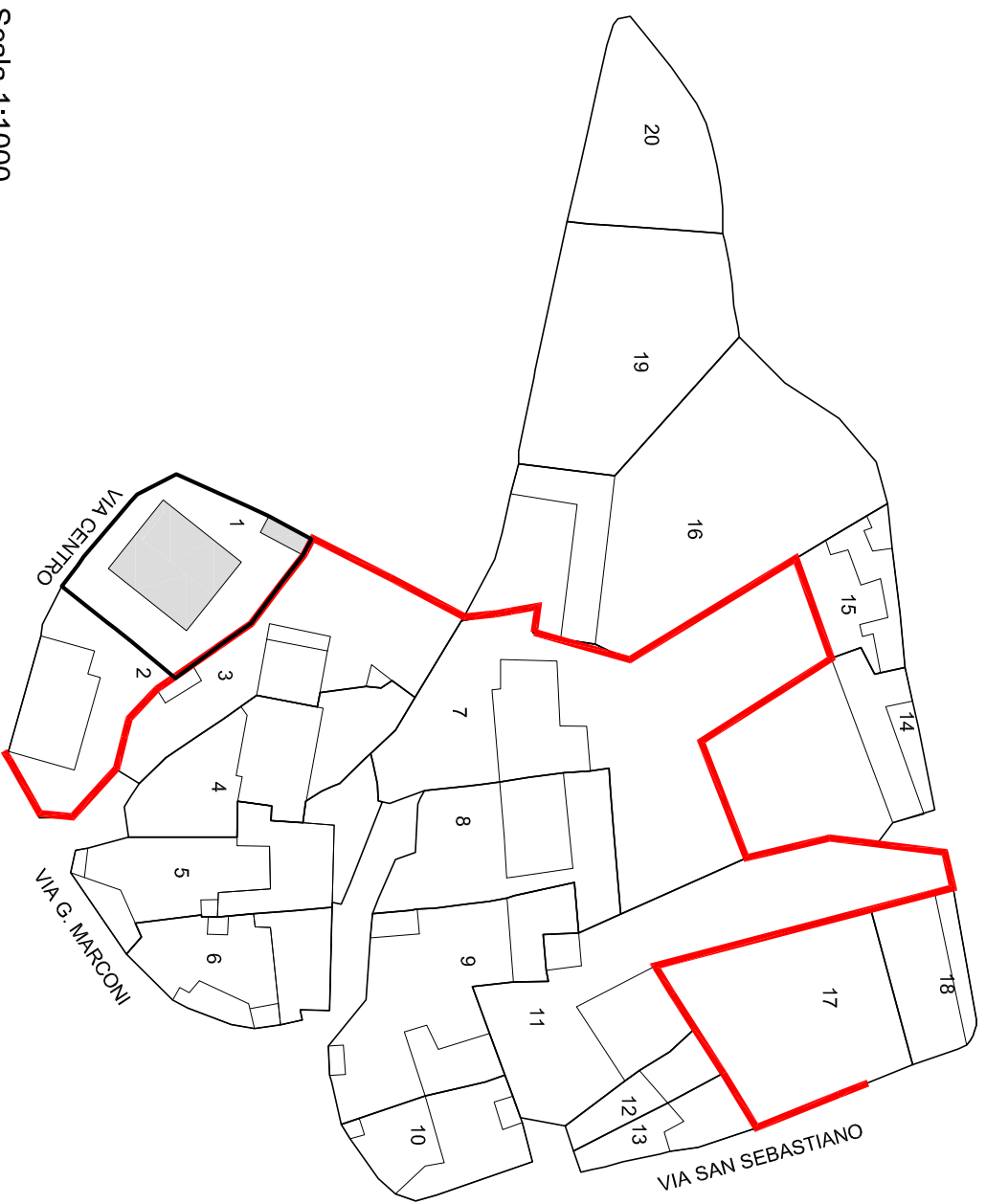
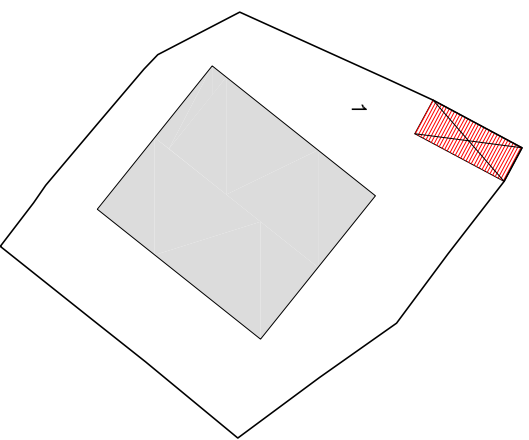


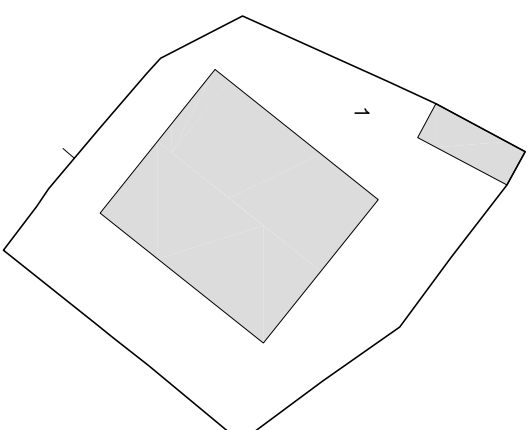
ISOLATO 1 - UNITA' EDILIZIA 1



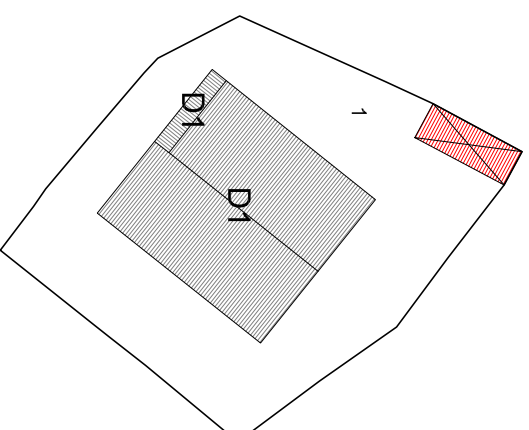
Scala 1:1000



PIANTA PIANO PRIMO 1:500



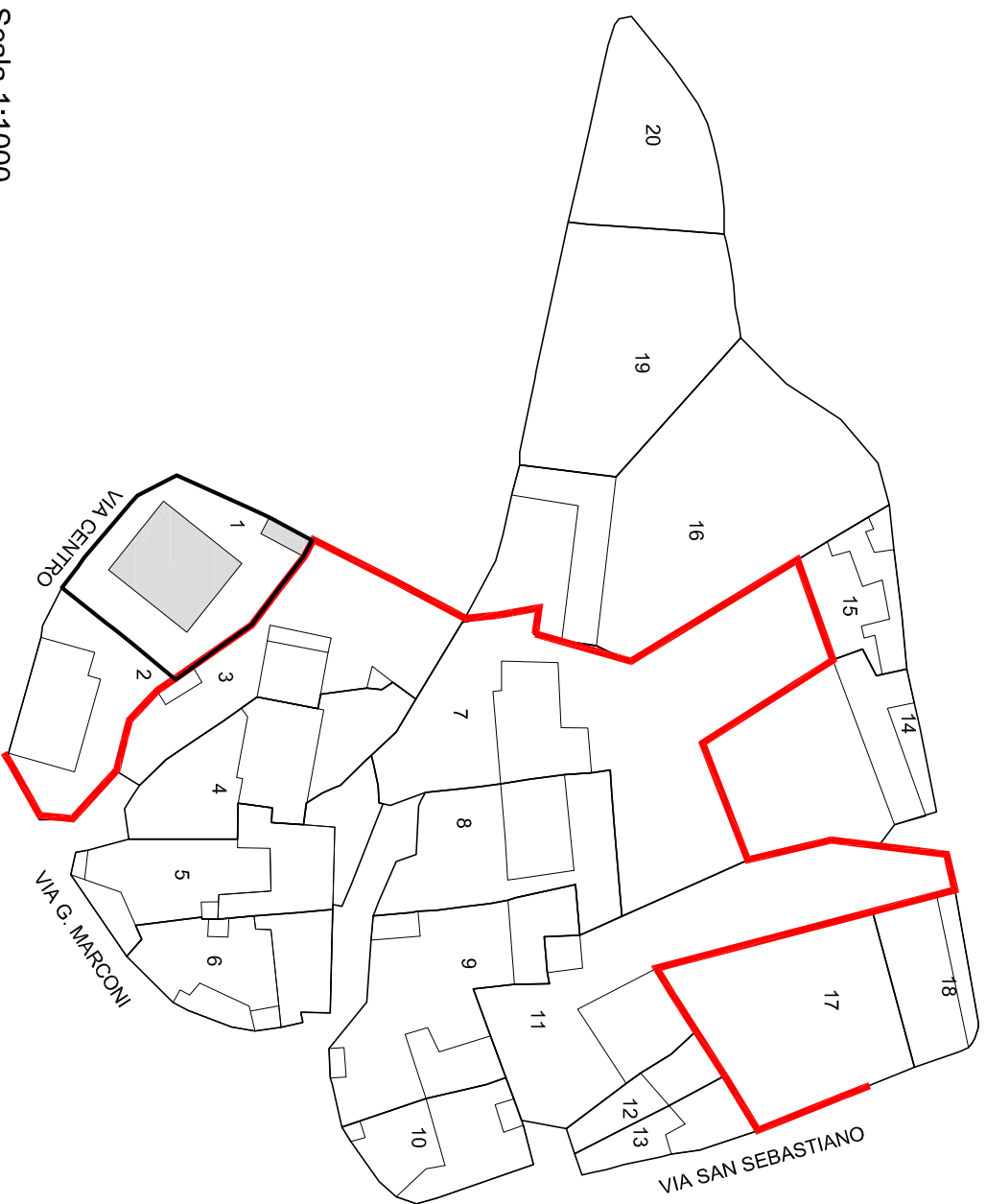
PIANTA PIANO TERRA 1:500



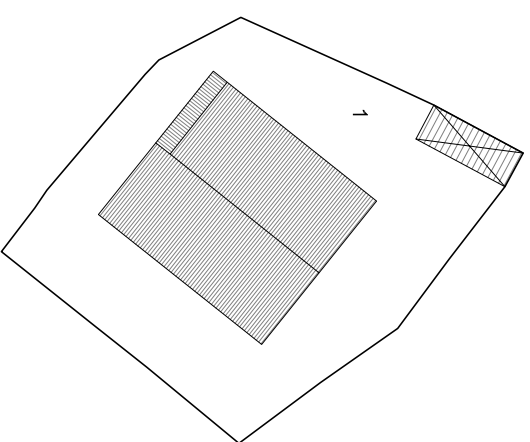
PIANTA COPERTURA 1:500

Indicazioni operative		
Rimozione copertura in lastre di fibrocemento		Rimozione rete metallica
Rimozione pensilina aggettante	●	Sostituzione cancello
Rimozione gronde		Copertura in coppi
Rimozione pluviali	●	Tinteggiatura pluviali
Rimozione marcapiano		Intonaco a base di calce
Omogeneizzazione muratura di sopraelevazione o superfetazione		Balcone come da abaco
Rimozione rivestimenti di facciata	●	Parapetto come da abaco
Sostituzione intonaco		Infissi in legno
Rimozione di elementi tecnici dalle facciate		Portale carrato in legno
Rimozione balcone	●	Costruzione muro perimetrale
Sostituzione parapetto	●	Cancello come da abaco
Ridimensionamento infissi		Conservazione integrale portale
Sostituzione infissi		Intonaco prospetti
Rimozione infissi a filo esterno	●	Intonaco muratura perimetrale
Sostituzione serrande metalliche		
Sostituzione zoccolature atipiche		
Rimozione scale esterne		
Omogeneizzazione muratura perimetrale		
Unificazione livello muratura perimetrale		
Rimozione recinzione a giorno		

ISOLATO 1 - UNITA' EDILIZIA 1



Scala 1:1000



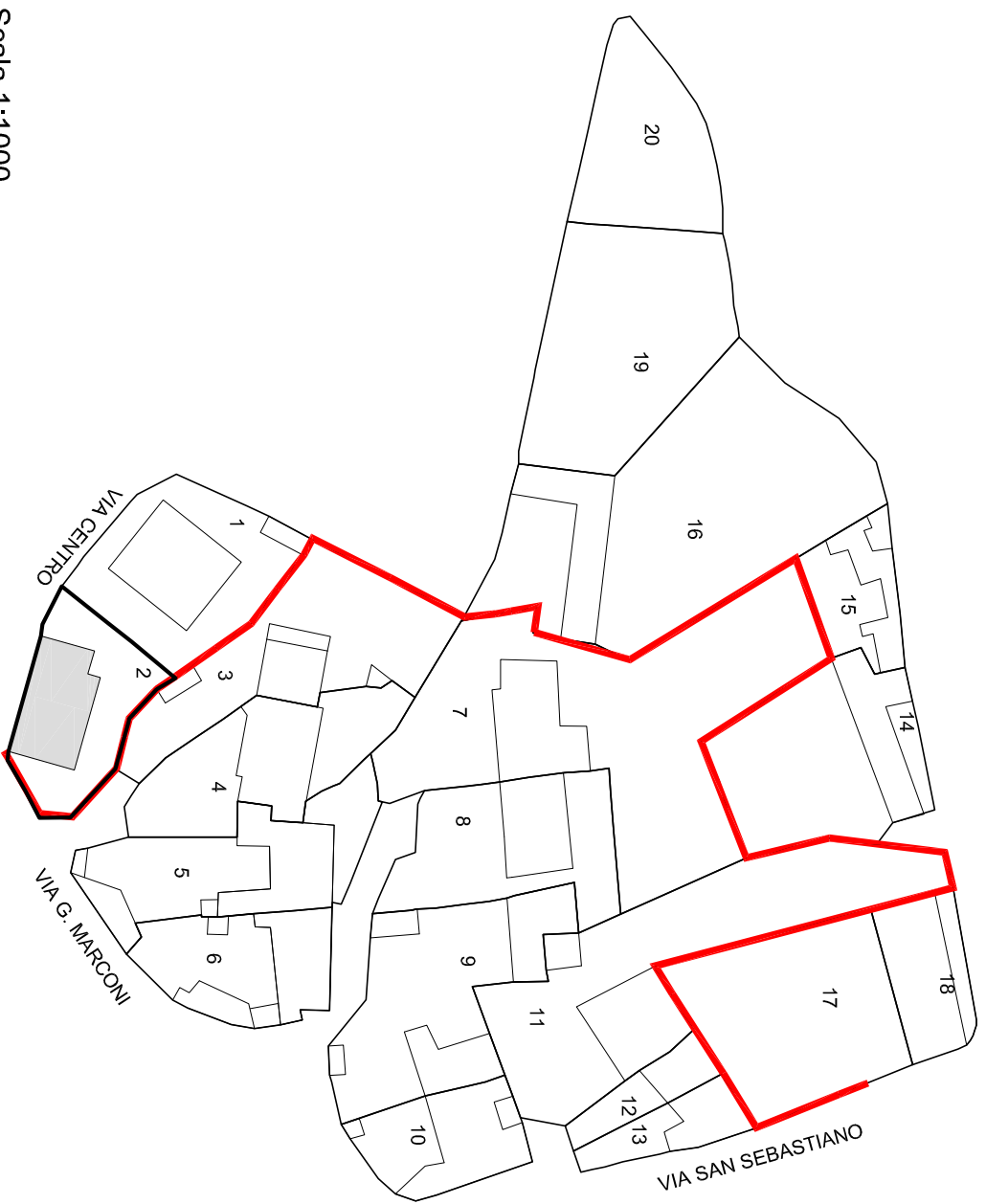
STATO DI FATTO 1:500

Unità edilizia	1
N° foglio catastale	12
N° di mappa catastale	596
S superficie unità edilizia (mq)	541
Sc superficie coperta (mq)	185
V volume (mc)	1014
If indice di fabbricabilità (mc/mq)	1,87
Rc rapporto di copertura	0,34
Tipo edificio	
Stato di conservazione	7
Categoria d'intervento	A, B, D1
Sa superficie aggiuntiva (mq)	
Va volume aggiuntivo (mc)	
Vt volume totale (mc)	1014
Rc rapporto di copertura	0,34
If indice di fabbricabilità (mc/mq)	1,87

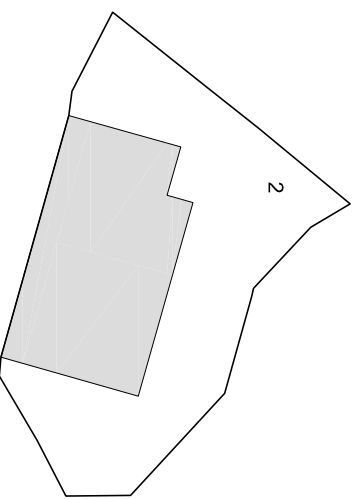
PROGETTO

STATO DI FATTO

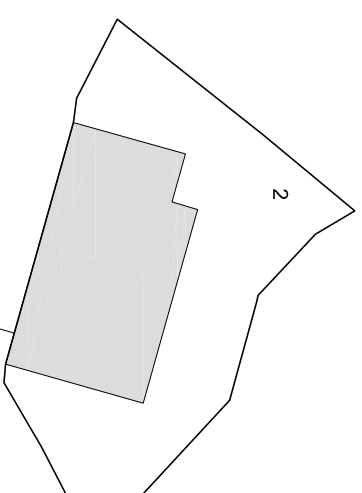
ISOLATO 1 - UNITA' EDILIZIA 2



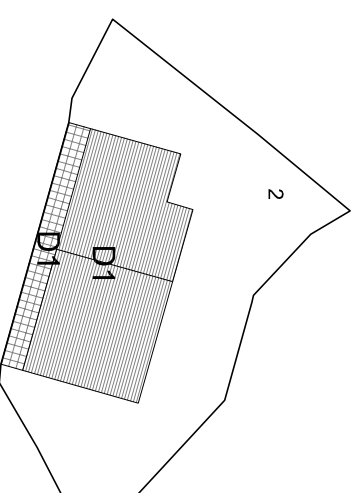
Scala 1:1000



PIANTA PIANO PRIMO 1:500



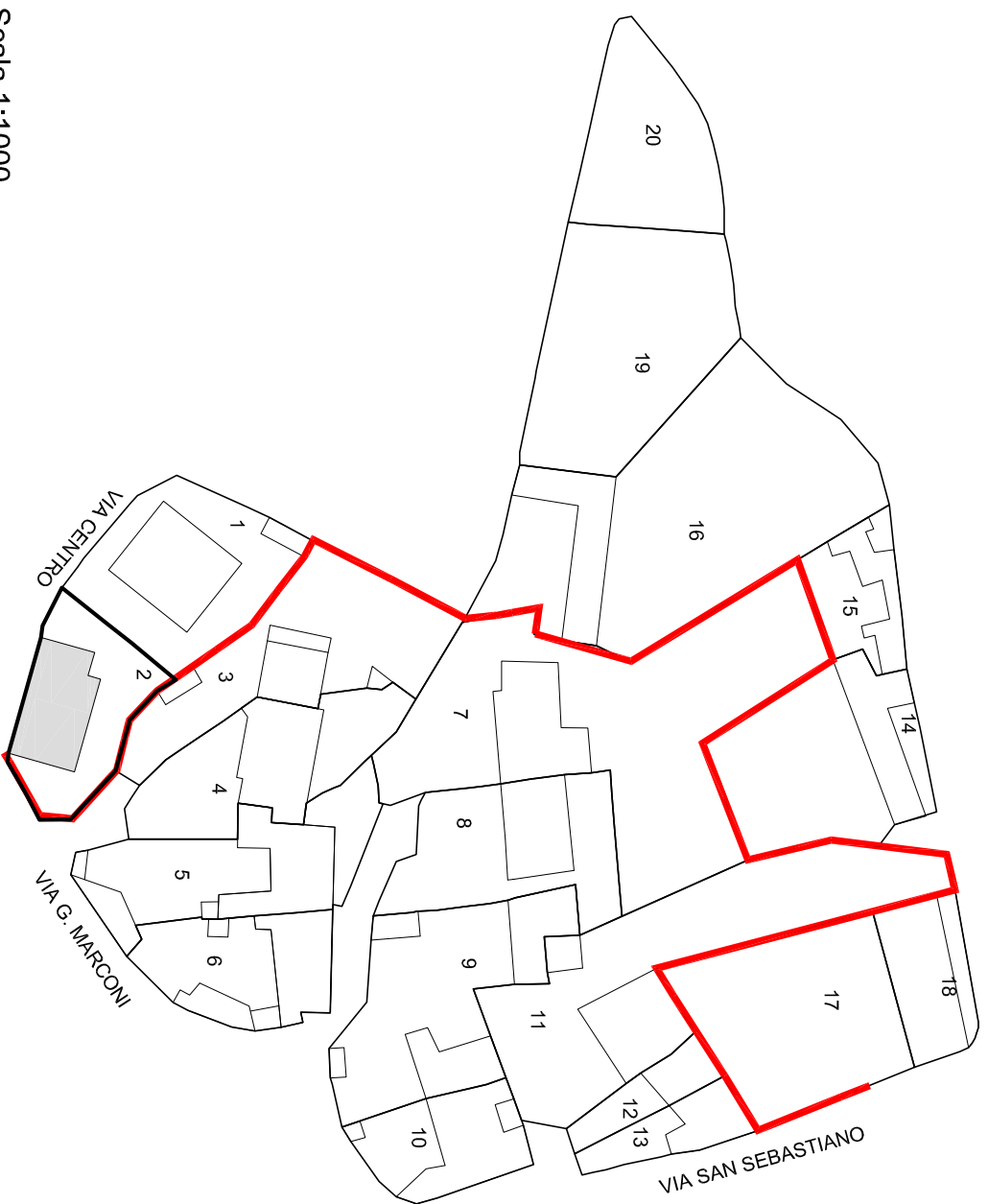
PIANTA PIANO TERRA 1:500



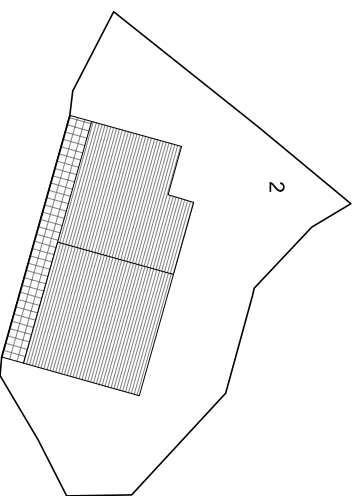
PIANTA COPERTURA 1:500

Indicazioni operative		
Rimozione copertura in lastre di fibrocemento		Rimozione rete metallica
Rimozione pensilina aggettante		Sostituzione cancello
Rimozione gronde		Copertura in coppi
Rimozione pluviali	●	Tinteggiatura pluviali
Rimozione marcapiano	●	Intonaco a base di calce
Omogeneizzazione muratura di sopraelevazione o superfetazione		Balcone come da abaco
Rimozione rivestimenti di facciata		Parapetto come da abaco
Sostituzione intonaco	●	Infissi in legno
Rimozione di elementi tecnici dalle facciate		Portale carrato in legno
Rimozione balcone		Costruzione muro perimetrale
Sostituzione parapetto	●	Cancello come da abaco
Ridimensionamento infissi		Conservazione integrale portale
Sostituzione infissi		Intonaco prospetti
Rimozione infissi a filo esterno	●	Intonaco muratura perimetrale
Sostituzione serrande metalliche		
Sostituzione zoccolature atipiche		
Rimozione scale esterne		
Omogeneizzazione muratura perimetrale		
Unificazione livello muratura perimetrale		
Rimozione recinzione a giorno		

ISOLATO 1 - UNITA' EDILIZIA 2



Scala 1:1000



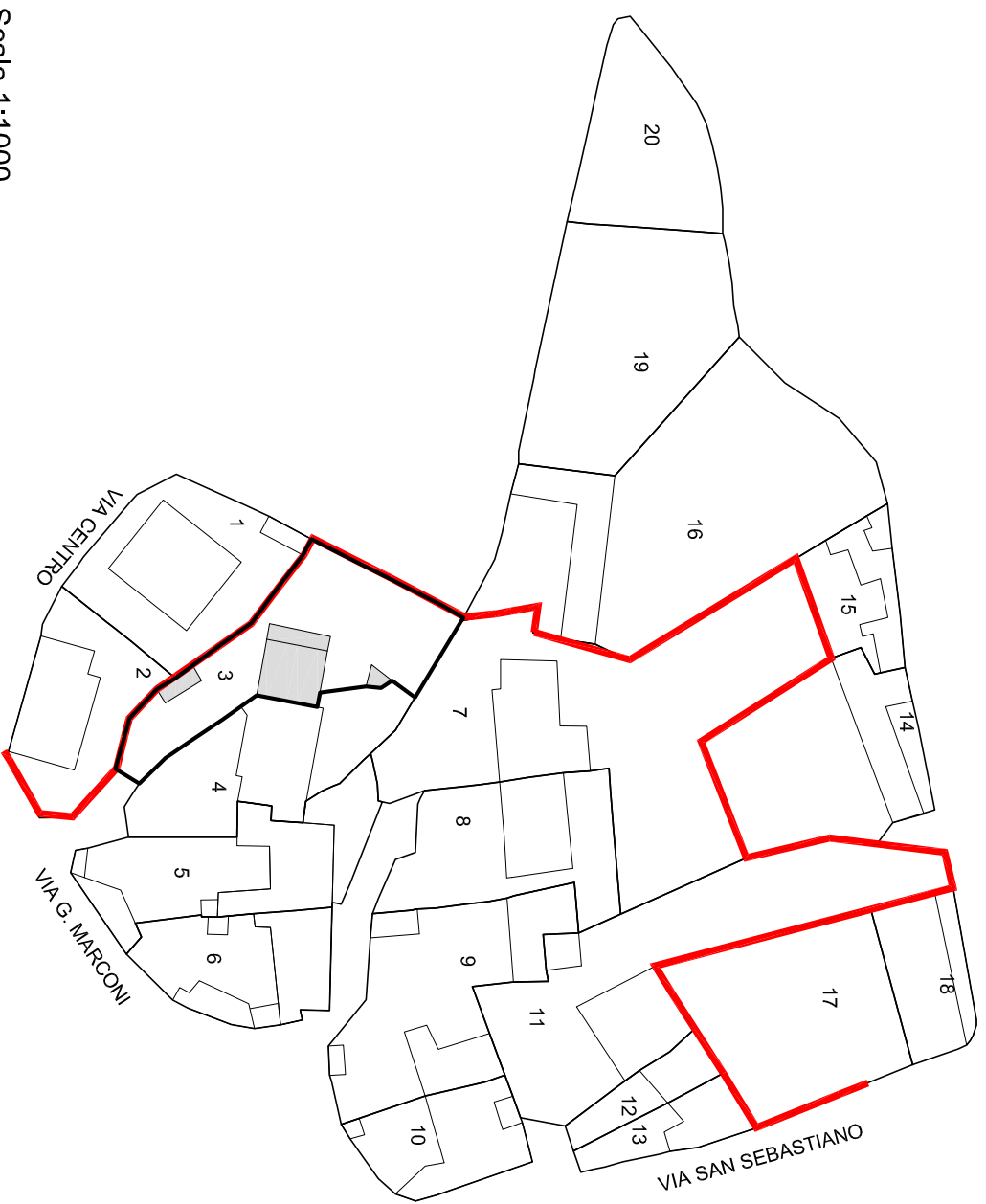
STATO DI FATTO 1:500

Unità edilizia	2
N° foglio catastale	12
N° di mappa catastale	677
S superficie unità edilizia (mq)	400
Sc superficie coperta (mq)	133
V volume (mc)	623
If indice di fabbricabilità (mc/mq)	1,56
Rc rapporto di copertura	0,33
Tipo edificio	
Stato di conservazione	7
Categoria d'intervento	A, B, D1
Sa superficie aggiuntiva (mq)	
Va volume aggiuntivo (mc)	
Vt volume totale (mc)	623
Rc rapporto di copertura	0,33
If indice di fabbricabilità (mc/mq)	1,56

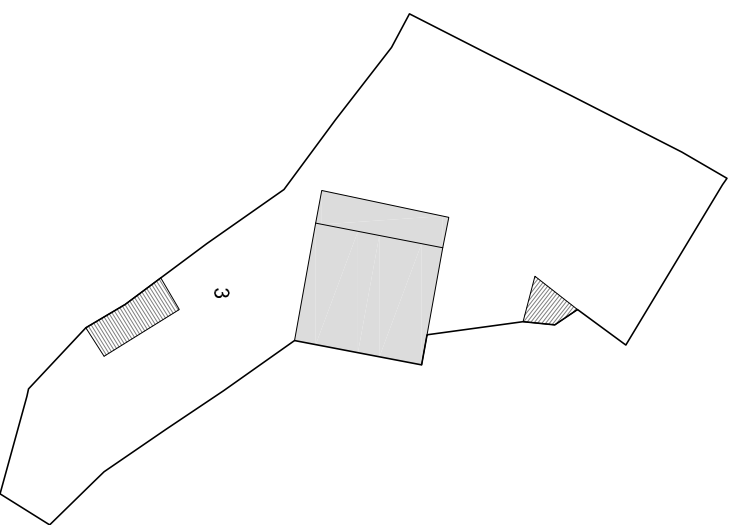
PROGETTO

STATO DI FATTO

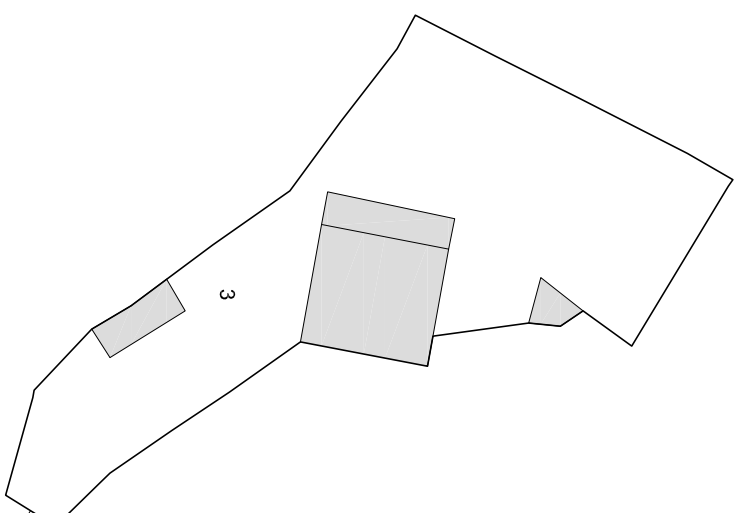
ISOLATO 1 - UNITA' EDILIZIA 3 N-M



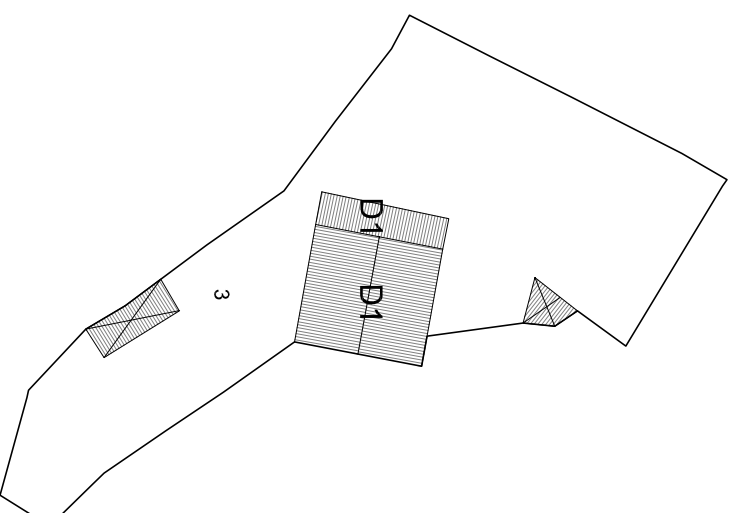
Scala 1:1000



PIANTA PIANO PRIMO 1:500



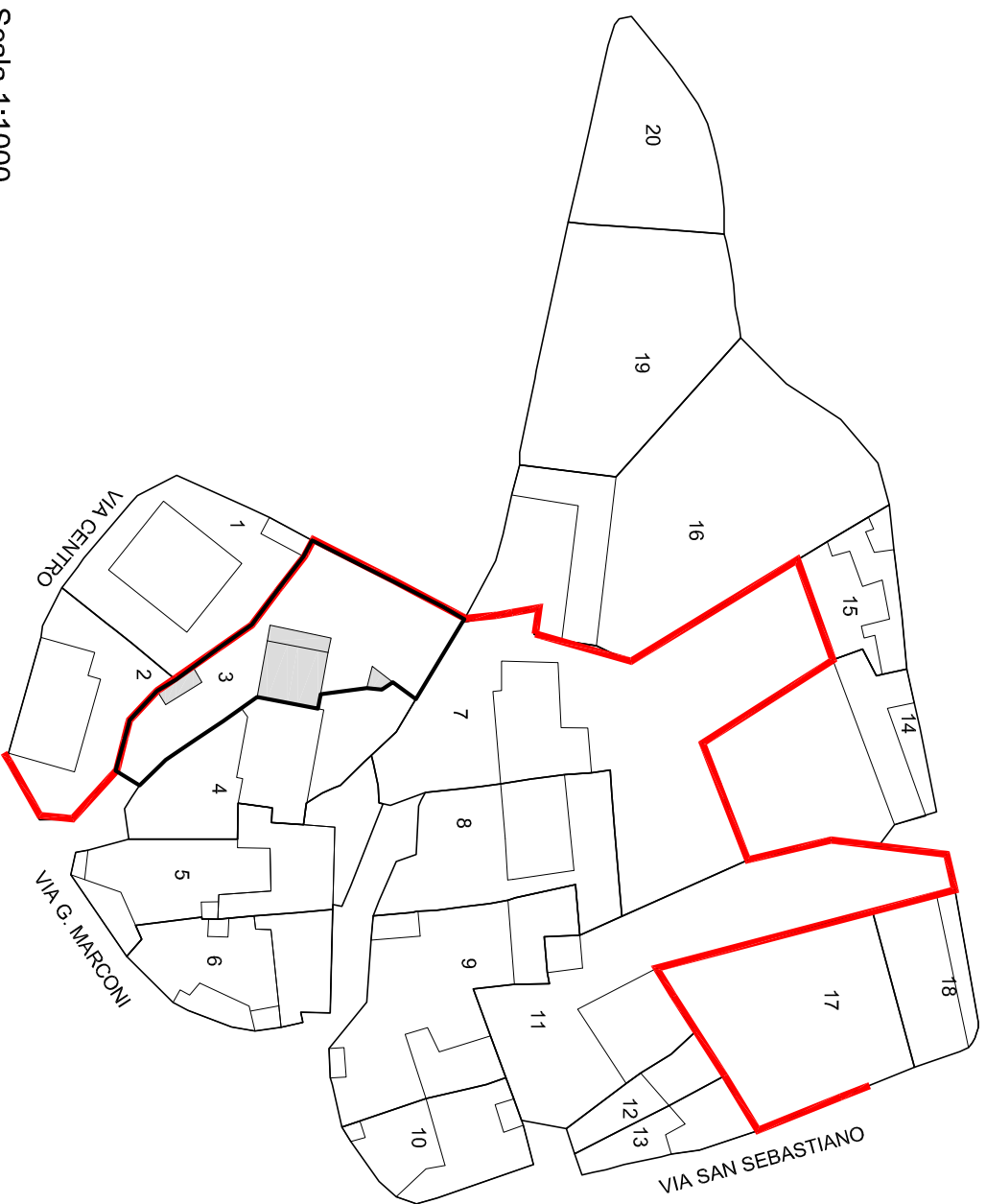
PIANTA PIANO TERRA 1:500



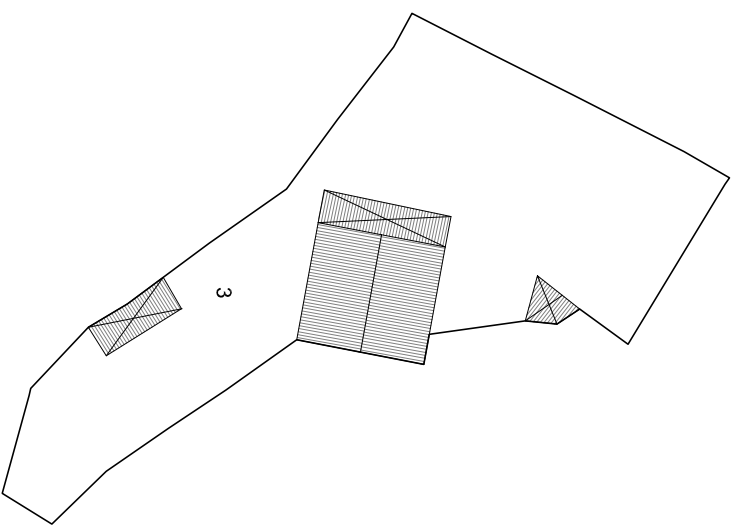
PIANTA COPERTURA 1:500

Indicazioni operative		
Rimozione copertura in lastre di fibrocemento		Rimozione rete metallica
Rimozione pensilina aggettante	●	Sostituzione cancello
Rimozione gronde		Copertura in coppi
Rimozione pluviali	●	Tinteggiatura pluviali
Rimozione marcapiano	●	Intonaco a base di calce
Omogeneizzazione muratura di sopraelevazione o superfetazione		Balcone come da abaco
Rimozione rivestimenti di facciata		Parapetto come da abaco
Sostituzione intonaco		Infissi in legno
Rimozione di elementi tecnici dalle facciate		Portale carrato in legno
Rimozione balcone		Costruzione muro perimetrale
Sostituzione parapetto	●	Cancello come da abaco
Ridimensionamento infissi		Conservazione integrale portale
Sostituzione infissi	●	Intonaco prospetti
Rimozione infissi a filo esterno	●	Intonaco muratura perimetrale
Sostituzione serrande metalliche		
Sostituzione zoccolature atipiche		
Rimozione scale esterne		
Omogeneizzazione muratura perimetrale	●	
Unificazione livello muratura perimetrale		
Rimozione recinzione a giorno		


ISOLATO 1 - UNITA' EDILIZIA 3 N-M



Scala 1:1000



STATO DI FATTO 1:500

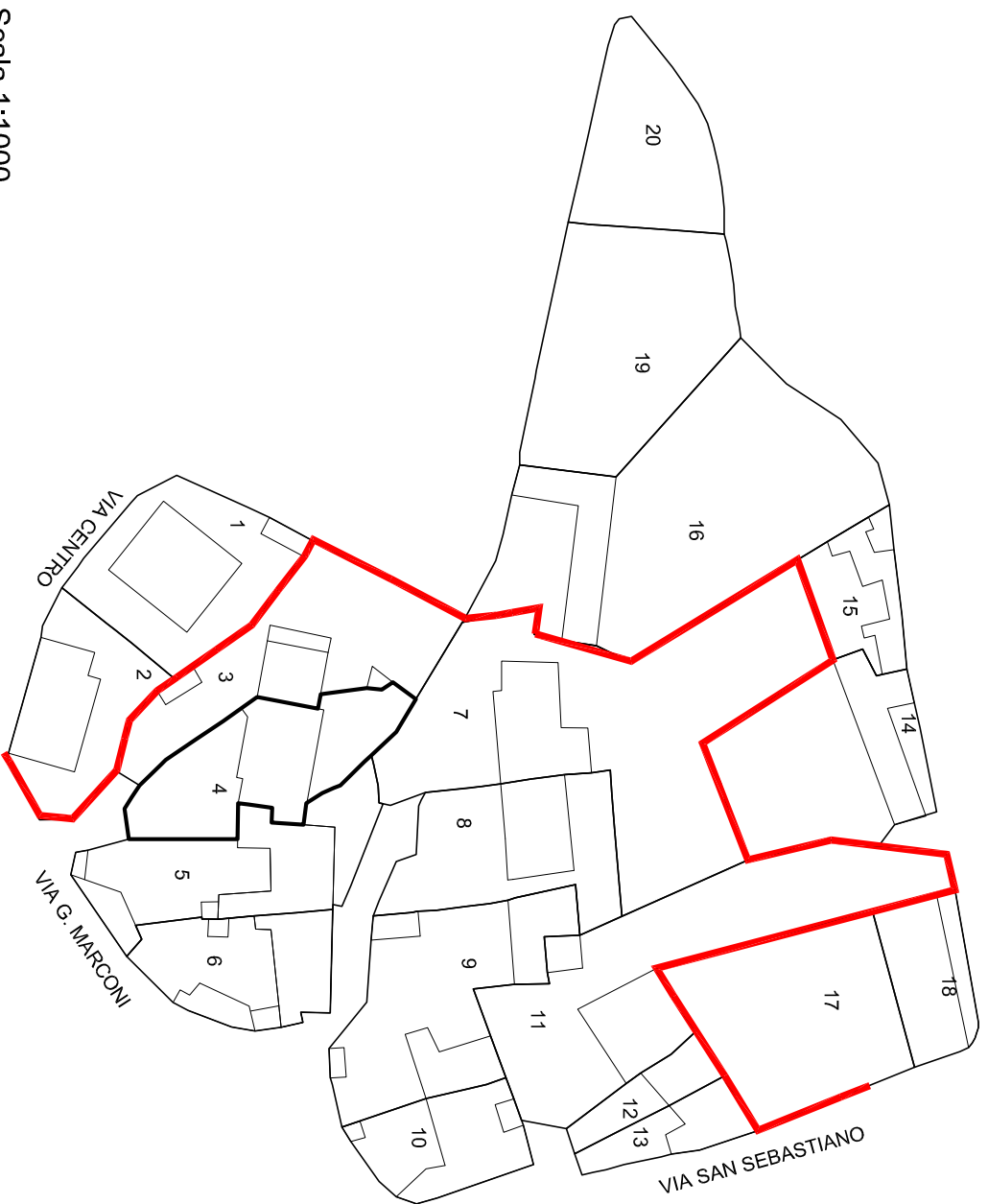


Unità edilizia	3
N° foglio catastale	12
N° di mappa catastale	69 - 70 a
S superficie unità edilizia (mq)	612
Sc superficie coperta (mq)	118
V volume (mc)	483
If indice di fabbricabilità (mc/mq)	0,79
Rc rapporto di copertura	0,19
Tipo edilizio	
Stato di conservazione	3
Categoria d'intervento	A, B, D1
Sa superficie aggiuntiva (mq)	
Va volume aggiuntivo (mc)	
Vt volume totale (mc)	483
Rc rapporto di copertura	0,19
If indice di fabbricabilità (mc/mq)	0,79

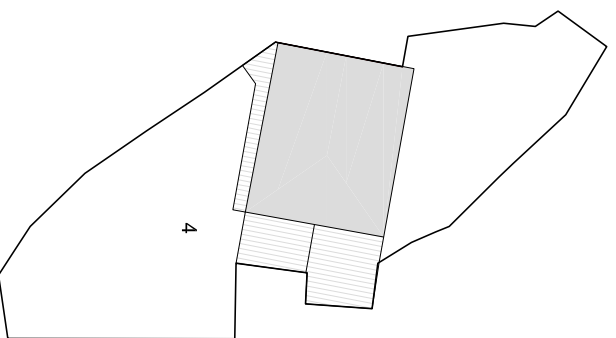
PROGETTO

STATO DI FATTO

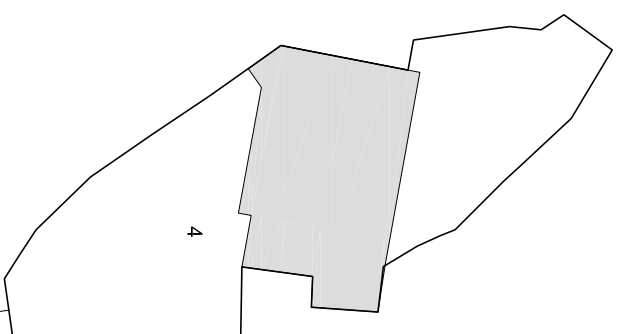
ISOLATO 1 - UNITA' EDILIZIA 4 N-M



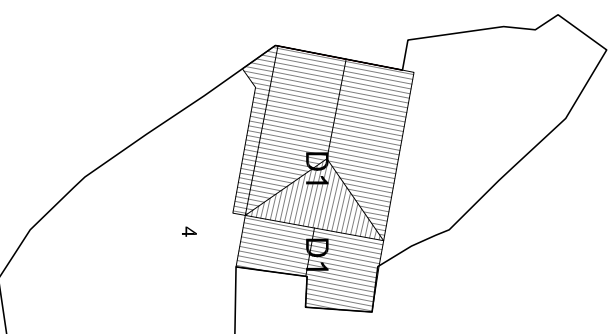
Scala 1:1000



PIANTA PIANO TERRA 1:500



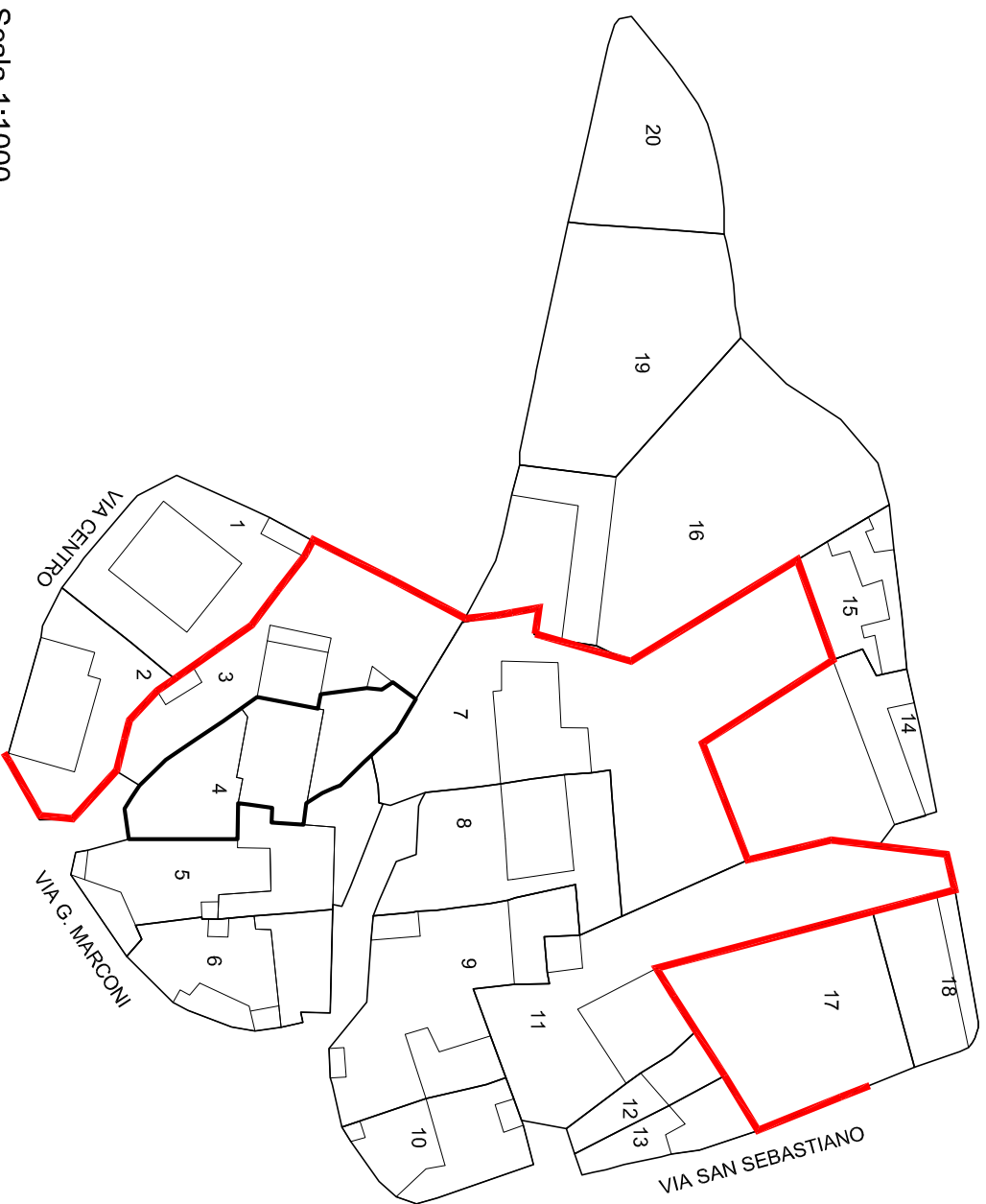
PIANTA PIANO PRIMO 1:500



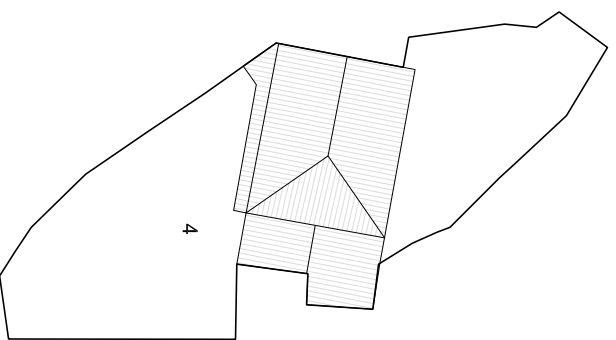
PIANTA COPERTURA 1:500

Indicazioni operative		
Rimozione copertura in lastre di fibrocemento		Rimozione rete metallica
Rimozione pensilina aggettante		Sostituzione cancello
Rimozione gronde		Copertura in coppi
Rimozione pluviali		Tinteggiatura pluviali
Rimozione marcapiano		Intonaco a base di calce
Omogeneizzazione muratura di sopraelevazione o superfetazione		Balcone come da abaco
Rimozione rivestimenti di facciata		Parapetto come da abaco
Sostituzione intonaco		Infissi in legno
Rimozione di elementi tecnici dalle facciate		Portale carrato in legno
Rimozione balcone		Costruzione muro perimetrale
Sostituzione parapetto		Cancello come da abaco
Ridimensionamento infissi		Conservazione integrale portale
Sostituzione infissi		Intonaco prospetti
Rimozione infissi a filo esterno		Intonaco muratura perimetrale
Sostituzione serrande metalliche		
Sostituzione zoccolature atipiche		
Rimozione scale esterne		
Omogeneizzazione muratura perimetrale		
Unificazione livello muratura perimetrale		
Rimozione recinzione a giorno		

ISOLATO 1 - UNITA' EDILIZIA 4 **N-M**



Scala 1:1000



STATO DI FATTO 1:500

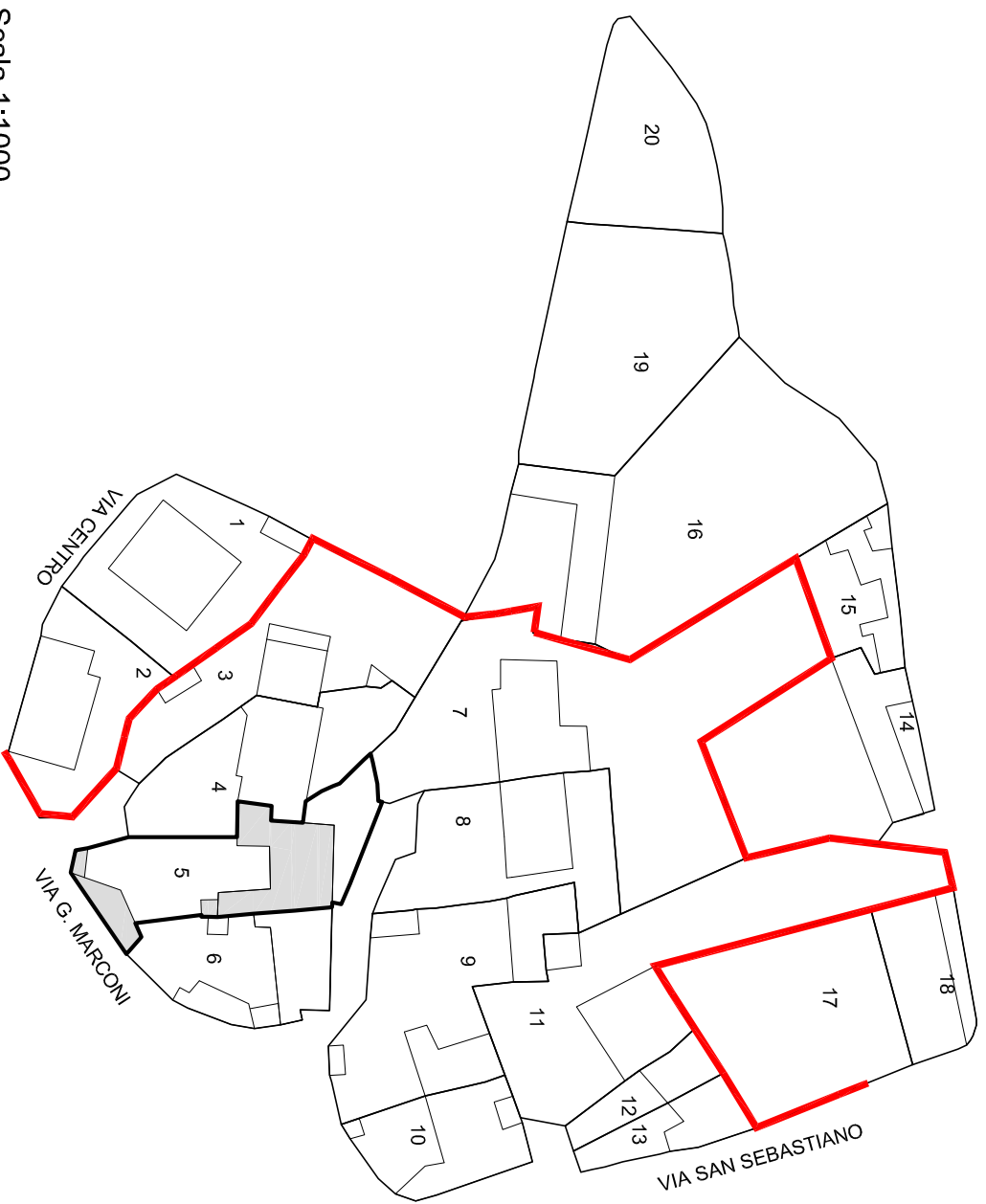


Unità edilizia	4
N° foglio catastale	12
N° di mappa catastale	70 b
S superficie unità edilizia (mq)	477
Sc superficie coperta (mq)	129
V volume (mc)	562
If indice di fabbricabilità (mc/mq)	0,27
Rc rapporto di copertura	1,18
Tipo edilizio	
Stato di conservazione	7
Categoria d'intervento	A,B,D1
Sa superficie aggiuntiva (mq)	
Va volume aggiuntivo (mc)	
Vt volume totale (mc)	562
Rc rapporto di copertura	0,27
If indice di fabbricabilità (mc/mq)	1,18

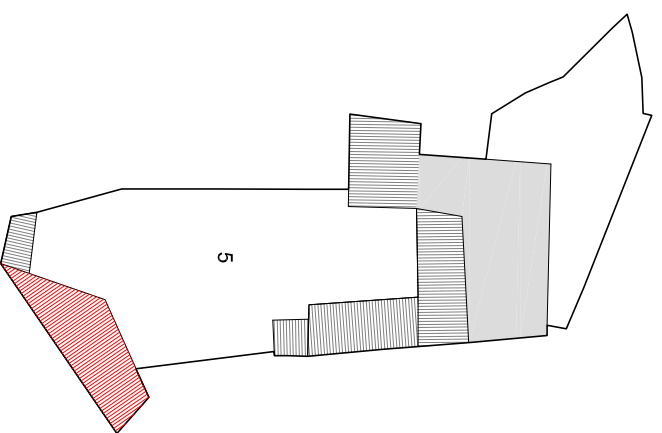
PROGETTO

STATO DI FATTO

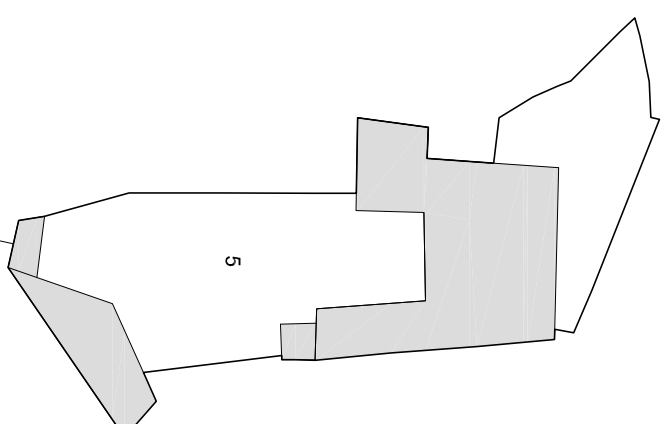
ISOLATO 1 - UNITA' EDILIZIA 5 N-M



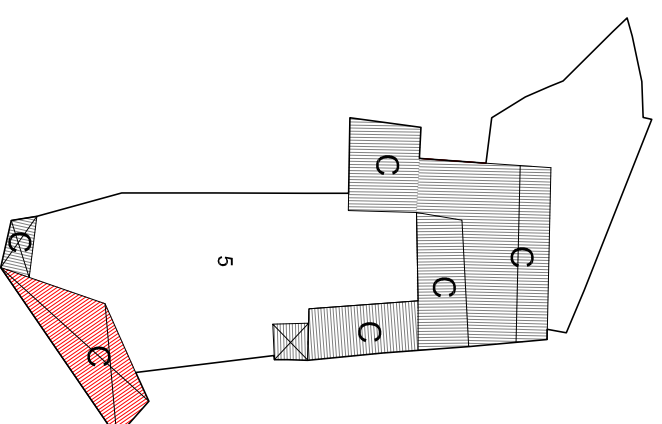
Scala 1:1000



PIANTA PIANO PRIMO 1:500



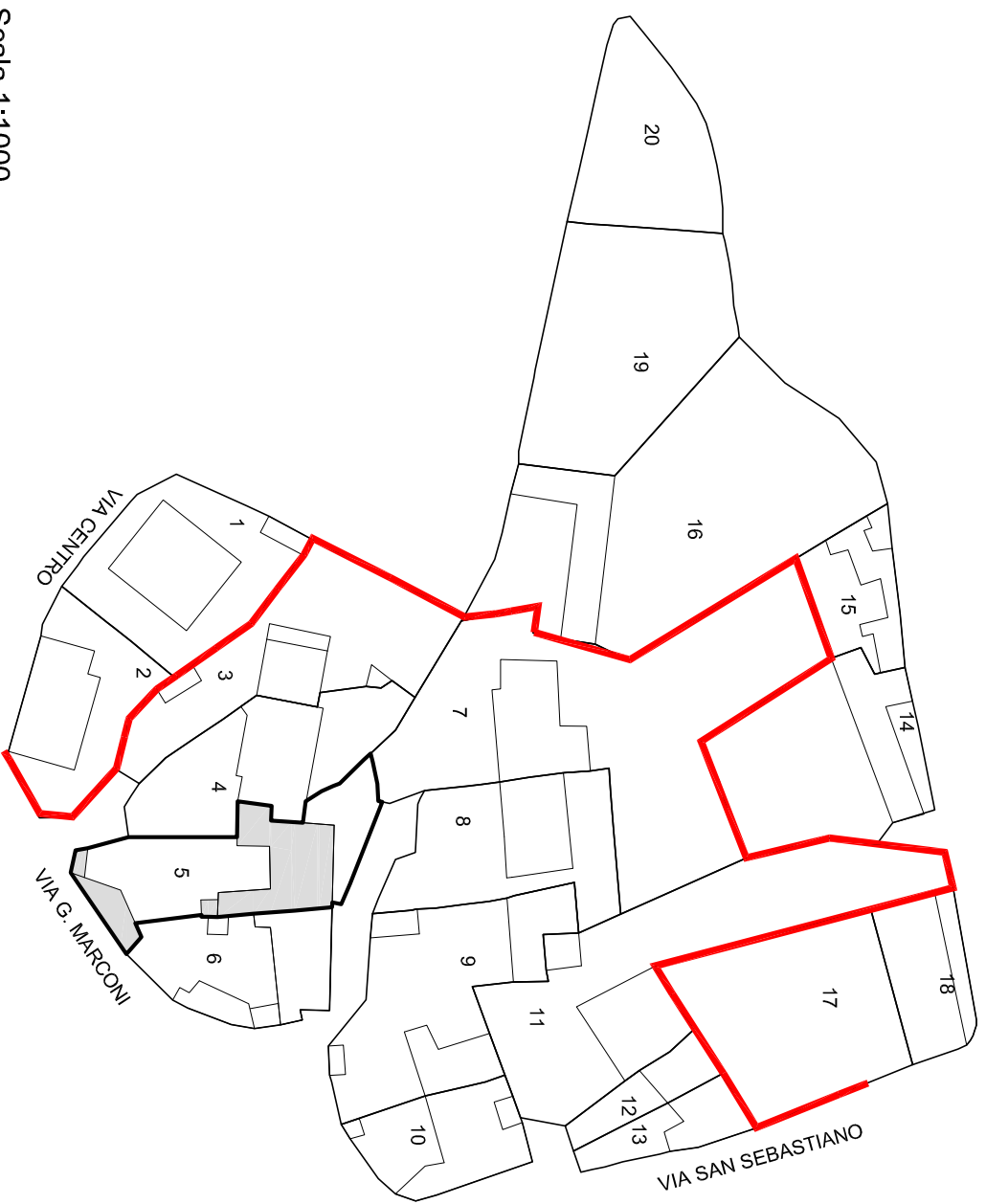
PIANTA PIANO TERRA 1:500



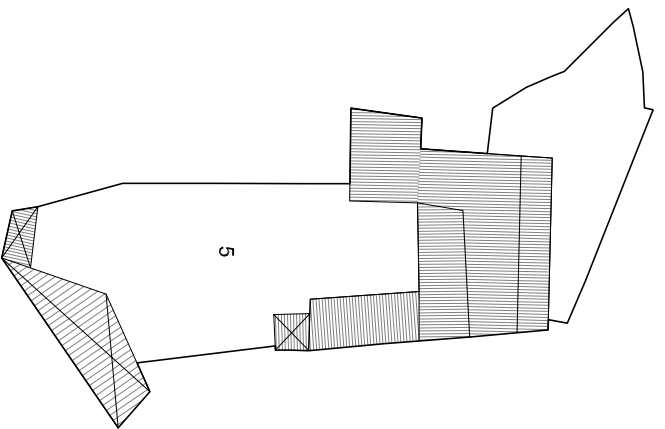
PIANTA COPERTURA 1:500

Indicazioni operative		
Rimozione copertura in lastre di fibrocemento		Rimozione rete metallica
Rimozione pensilina aggettante		Sostituzione cancello
Rimozione gronde		Copertura in coppi
Rimozione pluviali	●	Tinteggiatura pluviali
Rimozione marcapiano	●	Intonaco a base di calce
Omogeneizzazione muratura di sopraelevazione o superfetazione		Balcone come da abaco
Rimozione rivestimenti di facciata		Parapetto come da abaco
Sostituzione intonaco		Infissi in legno
Rimozione di elementi tecnici dalle facciate		Portale carrato in legno
Rimozione balcone		Costruzione muro perimetrale
Sostituzione parapetto		Cancello come da abaco
Ridimensionamento infissi	●	Conservazione integrale portale
Sostituzione infissi		Intonaco prospetti
Rimozione infissi a filo esterno	●	Intonaco muratura perimetrale
Sostituzione serrande metalliche		
Sostituzione zoccolature atipiche		
Rimozione scale esterne		
● Omogeneizzazione muratura perimetrale		
● Unificazione livello muratura perimetrale		
Rimozione recinzione a giorno		

ISOLATO 1 - UNITA' EDILIZIA 5 N-M



Scala 1:1000



STATO DI FATTO 1:500

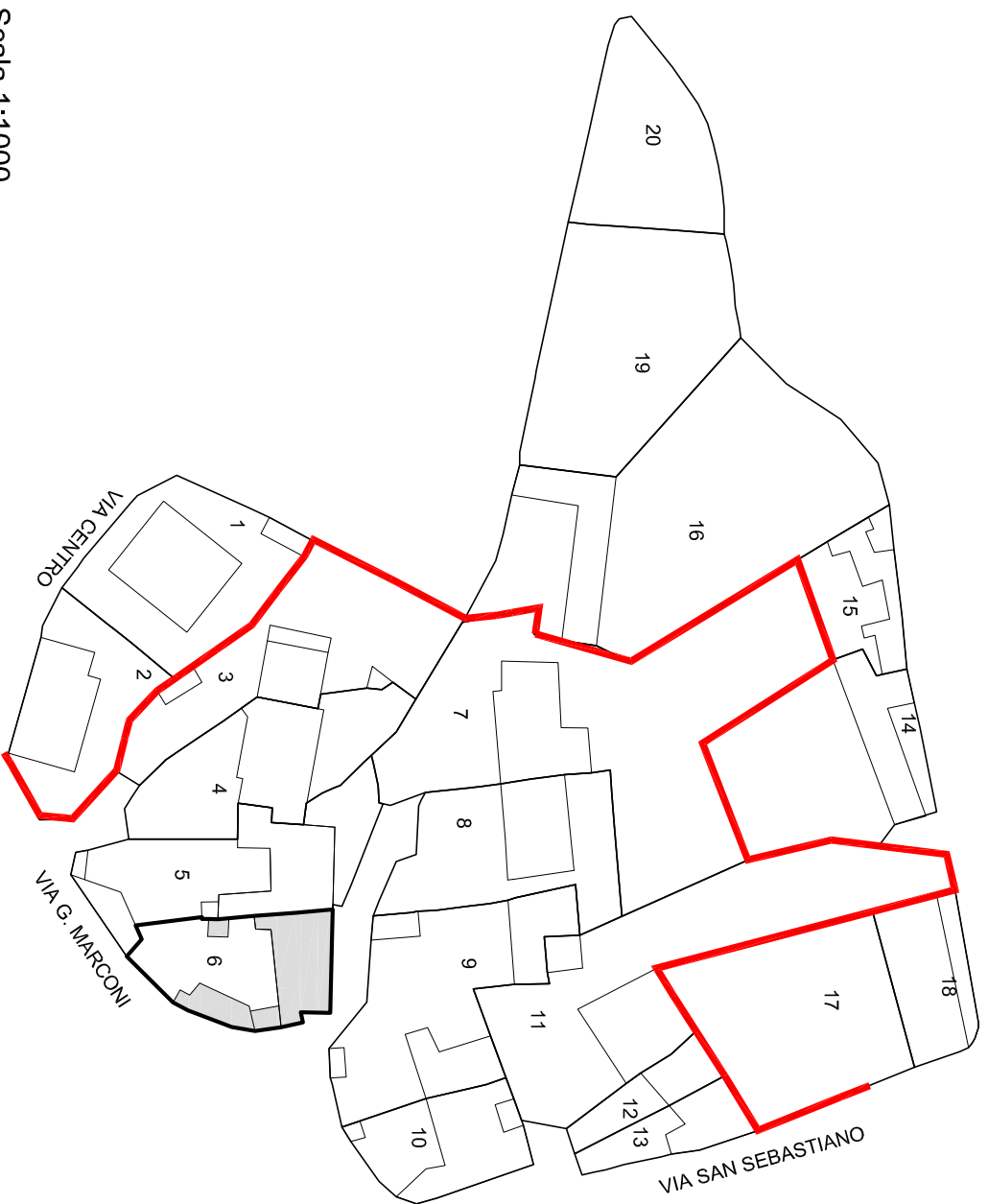


Unità edilizia	5
N° foglio catastale	12
N° di mappa catastale	71
S superficie unità edilizia (mq)	524
Sc superficie coperta (mq)	208
V volume (mc)	681
If indice di fabbricabilità (mc/mq)	1,30
Rc rapporto di copertura	0,40
Tipo edilizio	
Stato di conservazione	3
Categoria d'intervento	A, B, C
Sa superficie aggiuntiva (mq)	
Va volume aggiuntivo (mc)	
Vt volume totale (mc)	681
Rc rapporto di copertura	0,40
If indice di fabbricabilità (mc/mq)	1,30

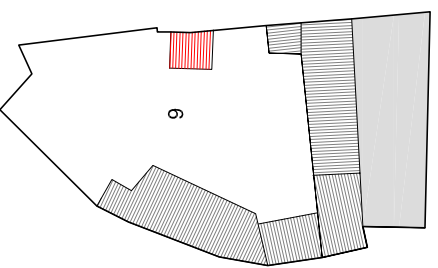
PROGETTO

STATO DI FATTO

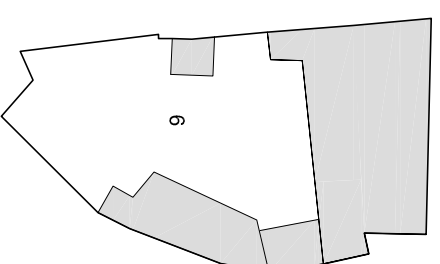
ISOLATO 1 - UNITA' EDILIZIA 6 N-M



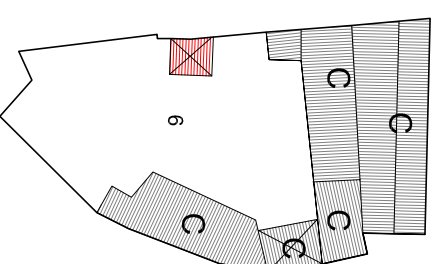
Scala 1:1000



PIANTA PIANO PRIMO 1:500



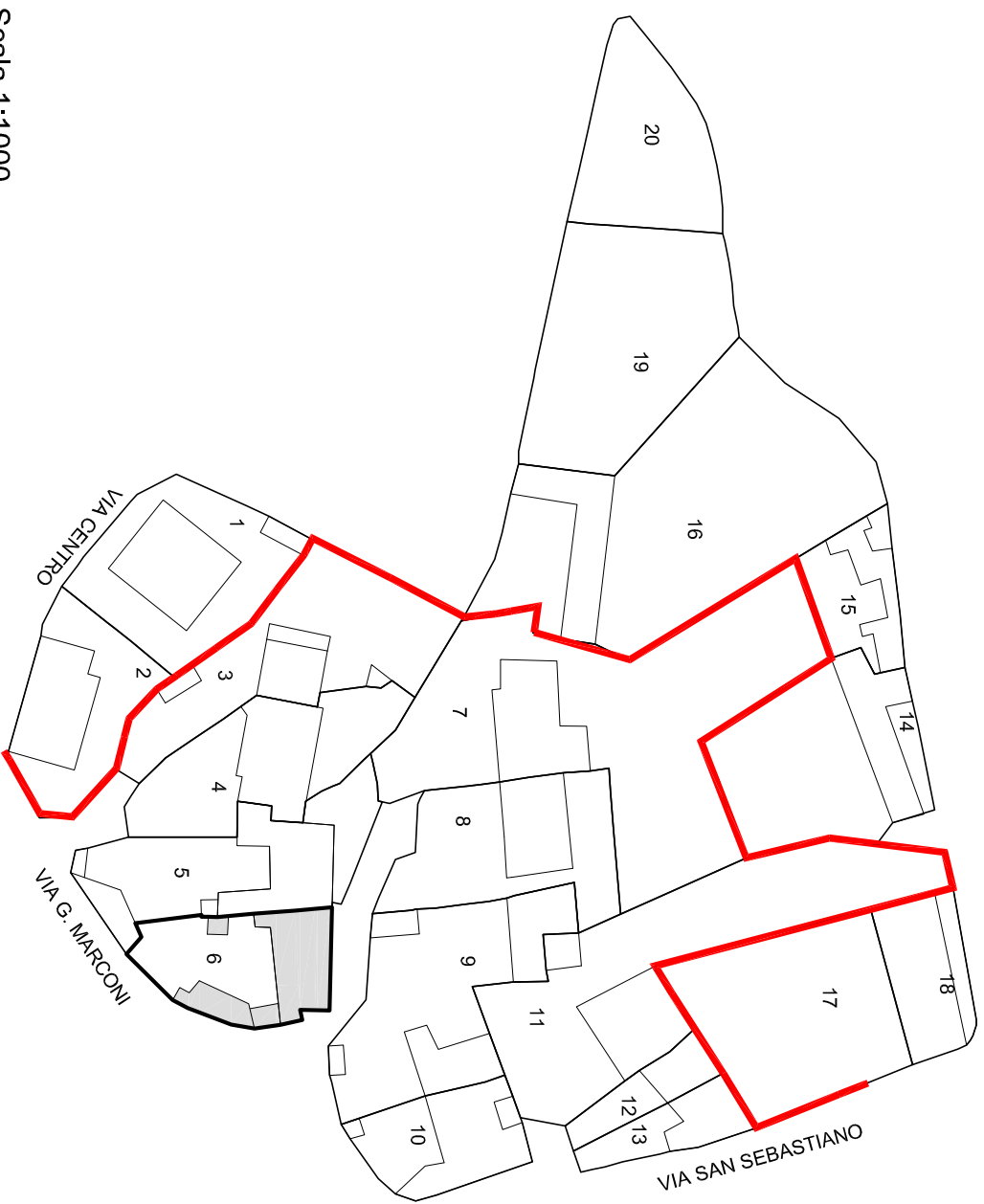
PIANTA PIANO TERRA 1:500



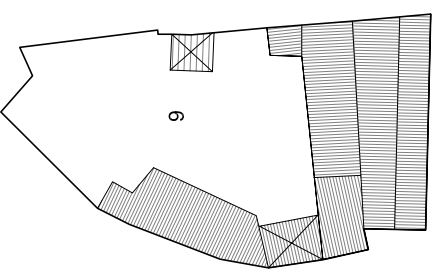
PIANTA COPERTURA 1:500

Indicazioni operative		
●	Rimozione copertura in lastre di fibrocemento	Rimozione rete metallica
	Rimozione pensilina aggettante	Sostituzione cancello
	Rimozione gronde	● Copertura in coppi
	Rimozione pluviali	Tinteggiatura pluviali
	Rimozione marcapiano	Intonaco a base di calce
	Omogeneizzazione muratura di sopraelevazione o superfetazione	Balcone come da abaco
	Rimozione rivestimenti di facciata	Parapetto come da abaco
	Sostituzione intonaco	Infissi in legno
	Rimozione di elementi tecnici dalle facciate	Portale carrato in legno
	Rimozione balcone	Costruzione muro perimetrale
	Sostituzione parapetto	Cancello come da abaco
	Ridimensionamento infissi	● Conservazione integrale portale
	Sostituzione infissi	Intonaco prospetti
	Rimozione infissi a filo esterno	Intonaco muratura perimetrale
	Sostituzione serrande metalliche	
	Sostituzione zoccolature atipiche	
	Rimozione scale esterne	
	Omogeneizzazione muratura perimetrale	
	Unificazione livello muratura perimetrale	
	Rimozione recinzione a giorno	

ISOLATO 1 - UNITA' EDILIZIA 6 N-M



Scala 1:1000



STATO DI FATTO 1:500

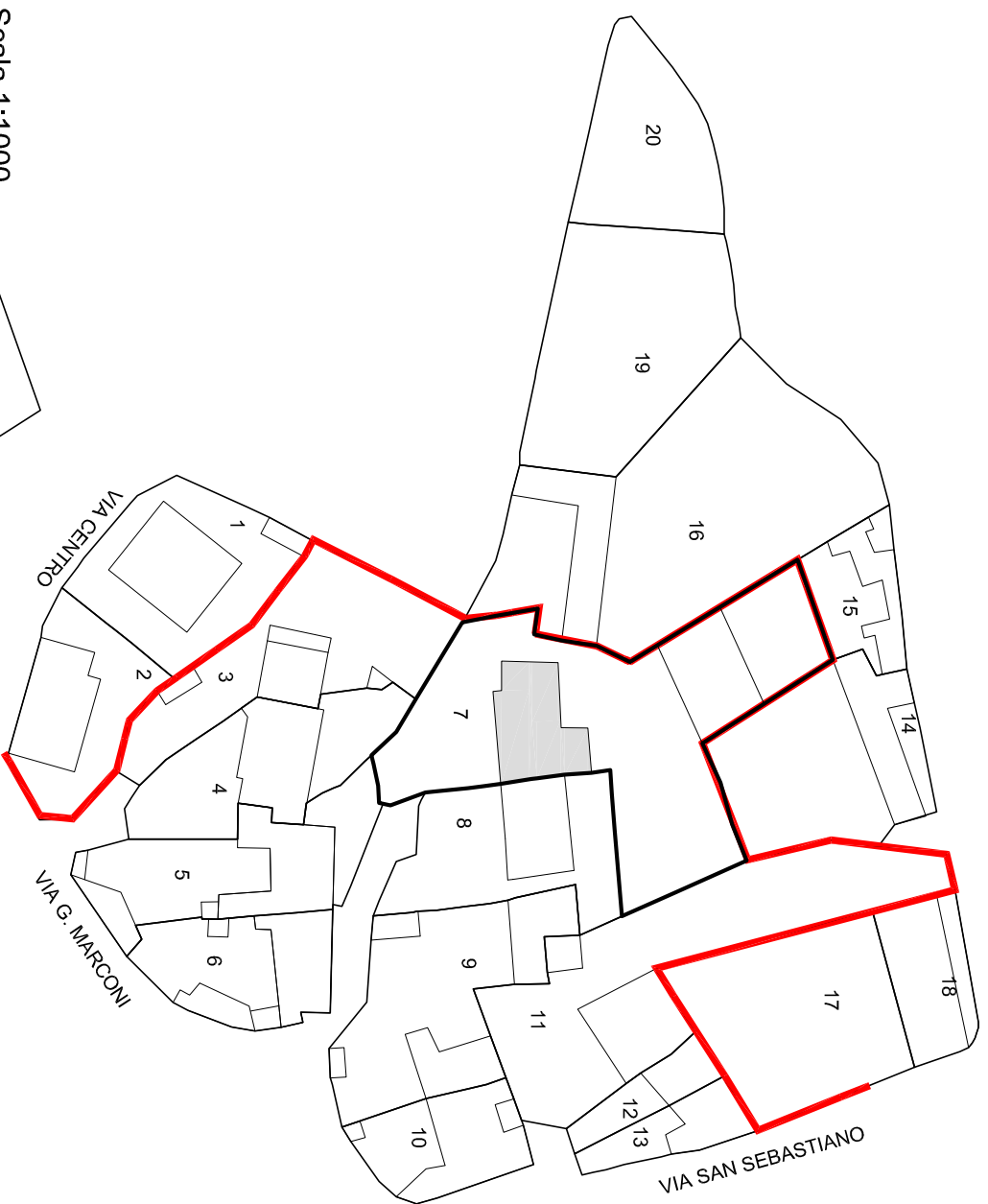


Unità edilizia	6
N° foglio catastale	12
N° di mappa catastale	72
S superficie unità edilizia (mq)	360
Sc superficie coperta (mq)	173
V volume (mc)	556
If indice di fabbricabilità (mc/mq)	1,55
Rc rapporto di copertura	0,48
Tipo edificio	
Stato di conservazione	3
Categoria d'intervento	A, B, C
Sa superficie aggiuntiva (mq)	
Va volume aggiuntivo (mc)	
Vt volume totale (mc)	556
Rc rapporto di copertura	0,48
If indice di fabbricabilità (mc/mq)	1,55

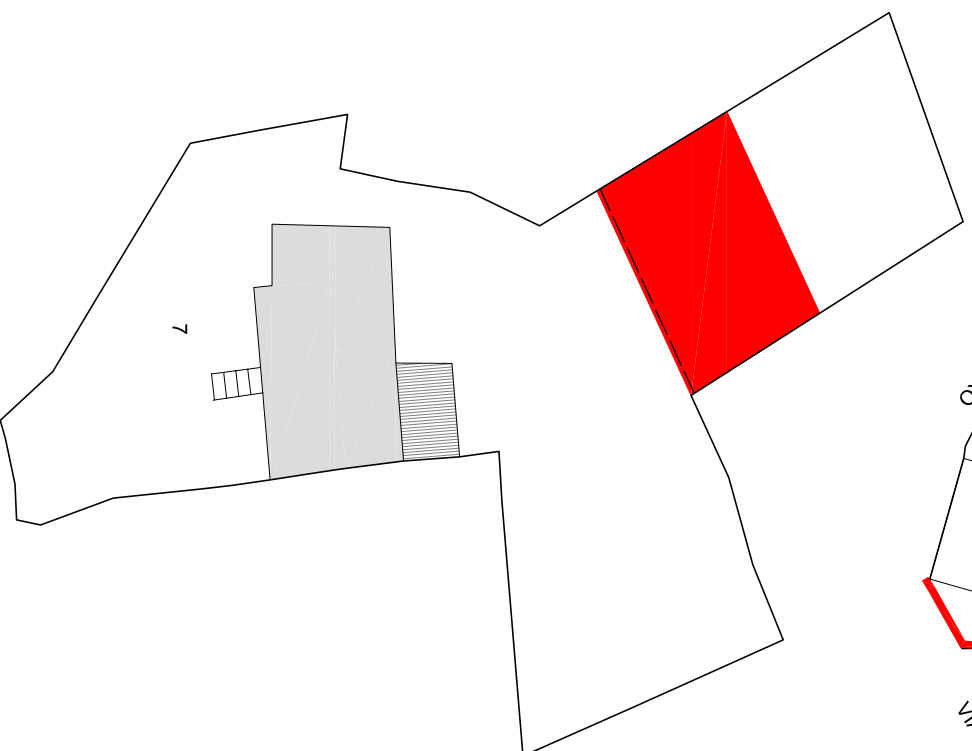
PROGETTO

STATO DI FATTO

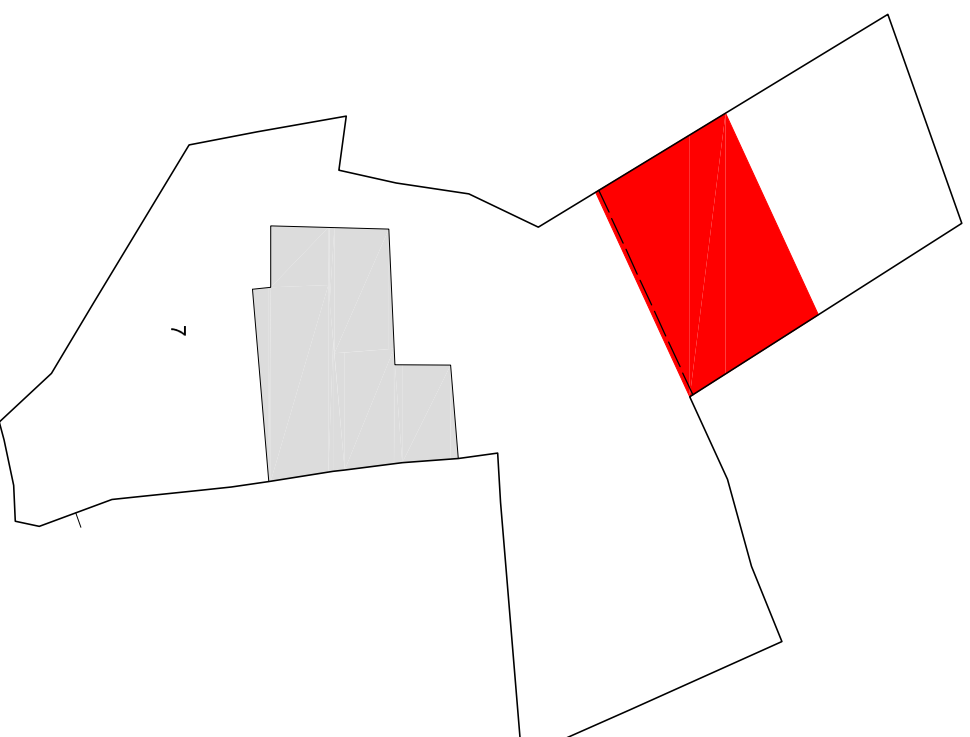
ISOLATO 1 - UNITA' EDILIZIA 7 N-M



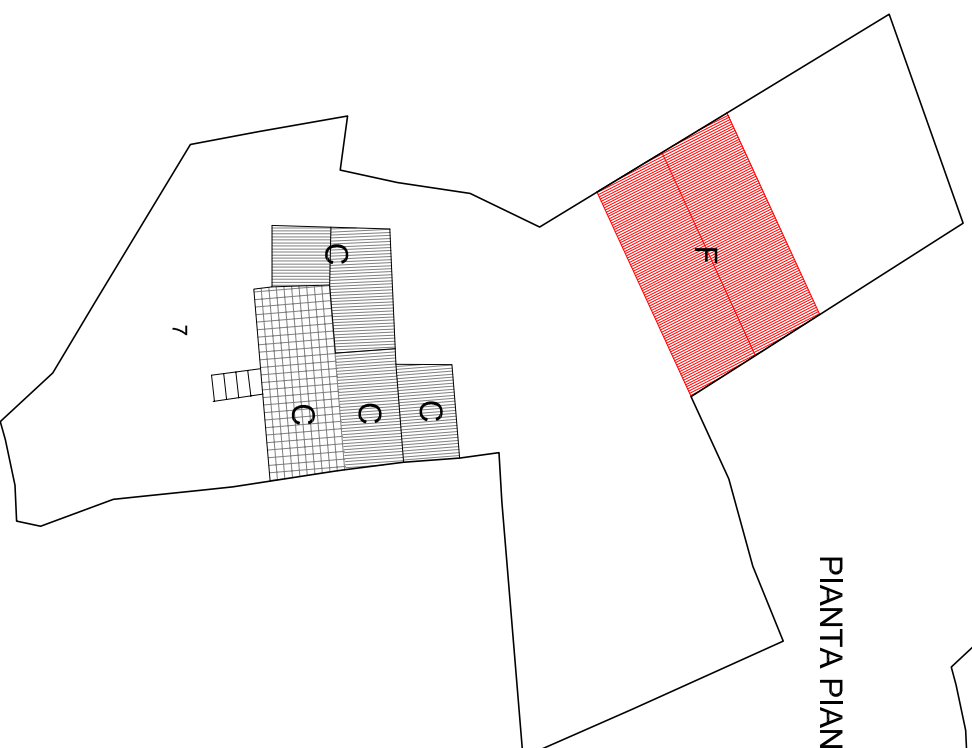
Scala 1:1000



PIANTA PIANO TERRA 1:500



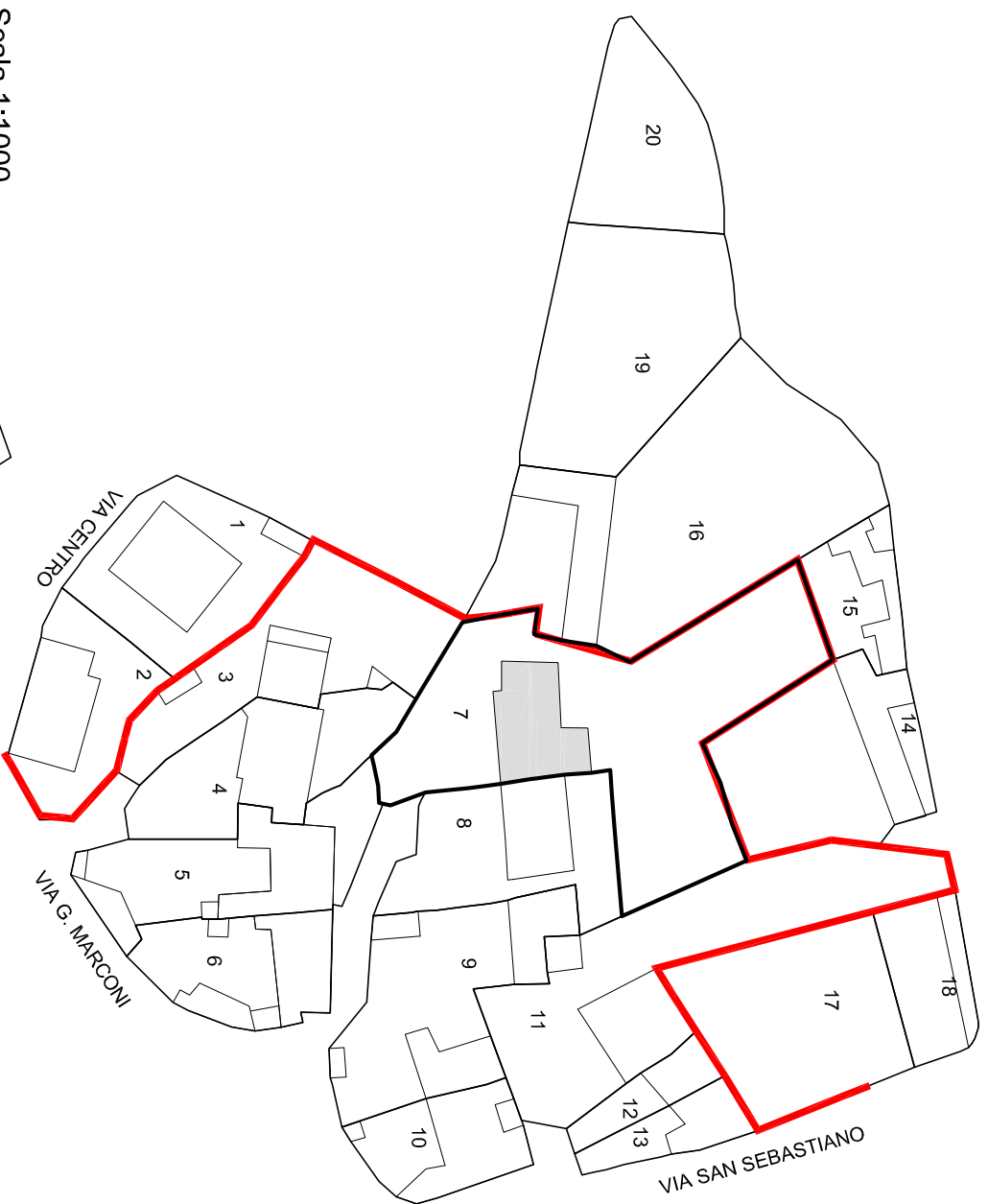
PIANTA PIANO PRIMO 1:500



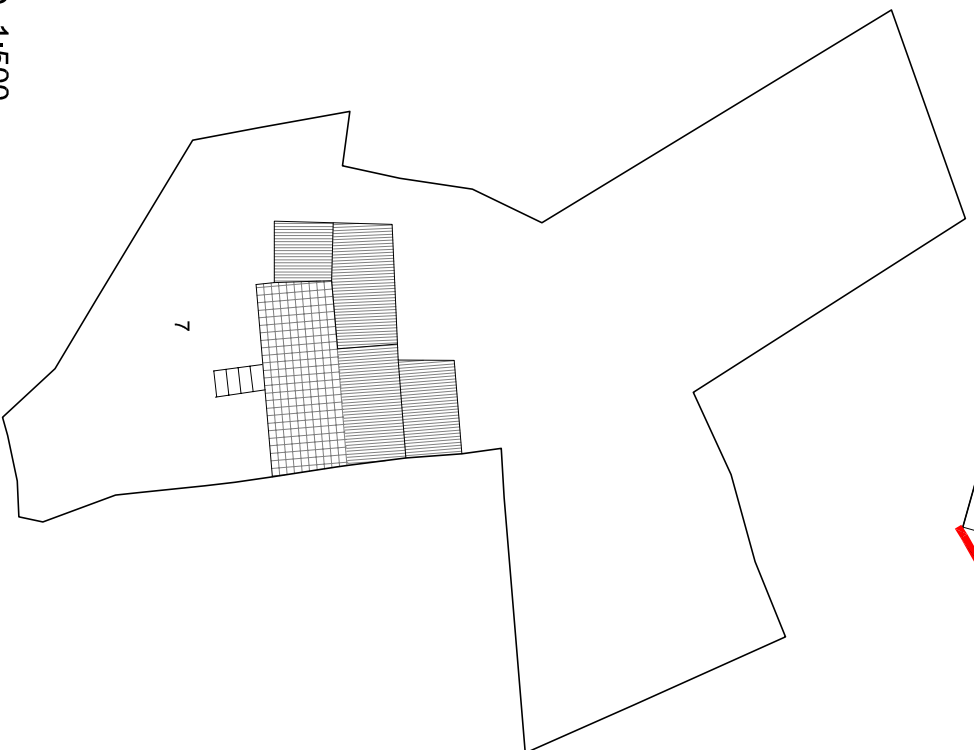
PIANTA COPERTURA 1:500

Indicazioni operative		
Rimozione copertura in lastre di fibrocemento		Rimozione rete metallica
Rimozione pensilina aggettante	●	Sostituzione cancello
Rimozione gronde		Copertura in coppi
Rimozione pluviali		Tinteggiatura pluviali
Rimozione marcapiano	●	Intonaco a base di calce
● Omogeneizzazione muratura di sopraelevazione o superfetazione		Balcone come da abaco
Rimozione rivestimenti di facciata	●	Parapetto come da abaco
Sostituzione intonaco		Infissi in legno
Rimozione di elementi tecnici dalle facciate		Portale carrato in legno
Rimozione balcone		Costruzione muro perimetrale
Sostituzione parapetto	●	Cancello come da abaco
Ridimensionamento infissi		Conservazione integrale portale
Sostituzione infissi	●	Intonaco prospetti
Rimozione infissi a filo esterno	●	Intonaco muratura perimetrale
Sostituzione serrande metalliche		
Sostituzione zoccolature atipiche		
Rimozione scale esterne		
● Omogeneizzazione muratura perimetrale		
Unificazione livello muratura perimetrale		
Rimozione recinzione a giorno		

ISOLATO 1 - UNITA' EDILIZIA 7 **N-M**



Scala 1:1000



STATO DI FATTO 1:500

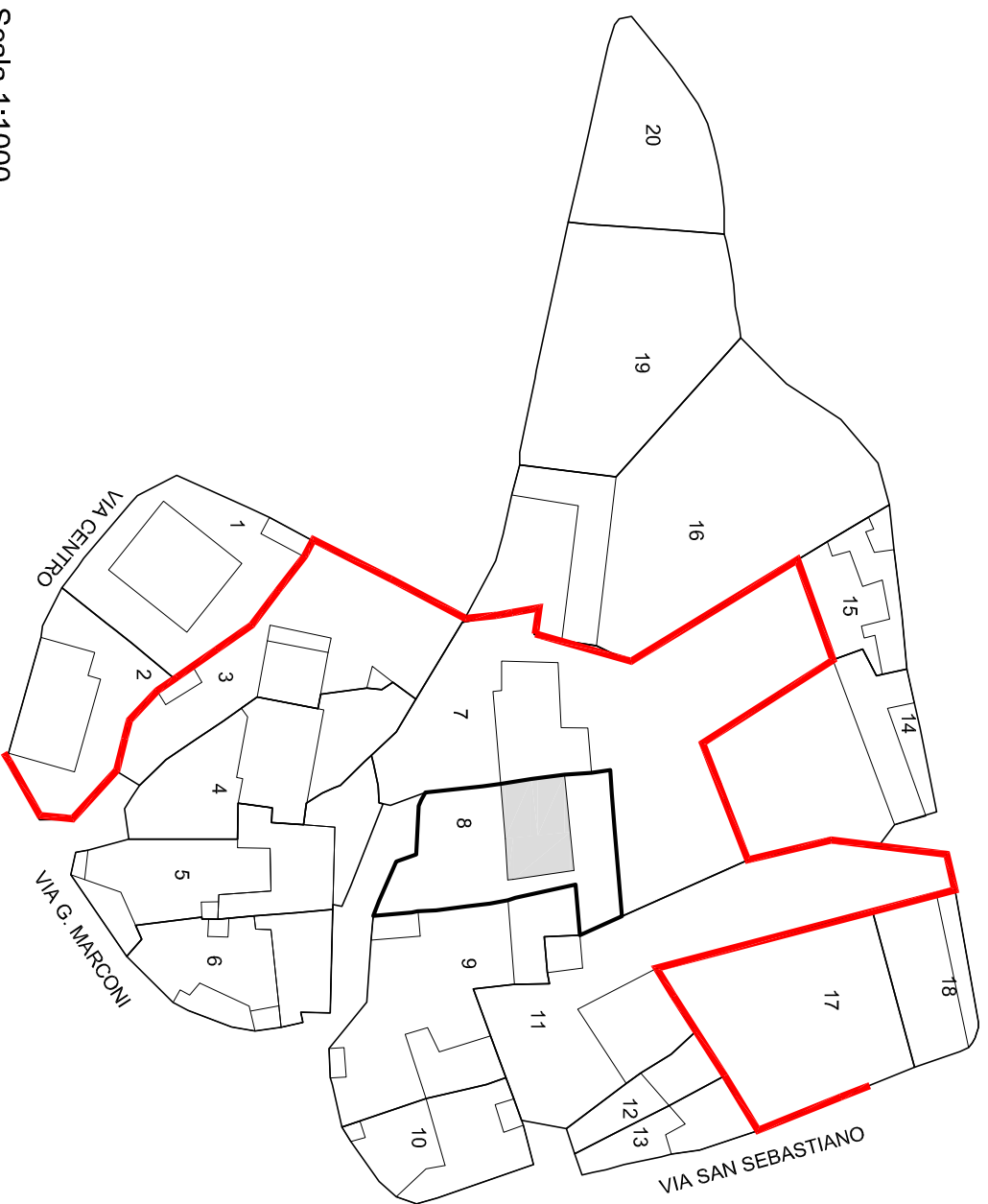


Unità edilizia	7
N° foglio catastale	12
N° di mappa catastale	66 - 454
S superficie unità edilizia (mq)	1353
Sc superficie coperta (mq)	165
V volume (mc)	796
If indice di fabbricabilità (mc/mq)	0,59
Rc rapporto di copertura	0,12
Tipo edificio	
Stato di conservazione	3
Categoria d'intervento	A, B, C, F
Sa superficie aggiuntiva (mq)	148
Va volume aggiuntivo (mc)	888
Vt volume totale (mc)	1684,40
Rc rapporto di copertura	0,23
If indice di fabbricabilità (mc/mq)	1,24

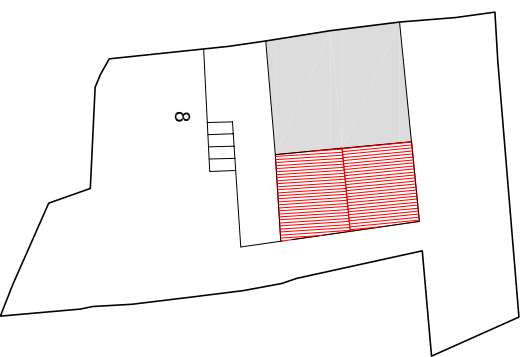
PROGETTO

STATO DI FATTO

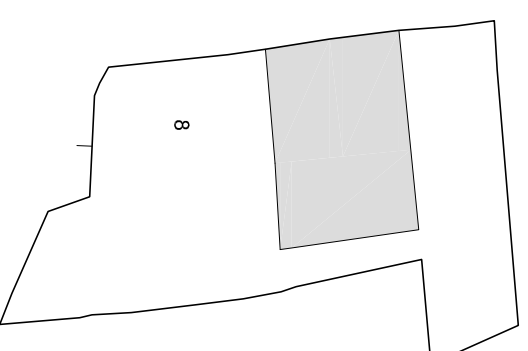
ISOLATO 1 - UNITA' EDILIZIA 8 N-M



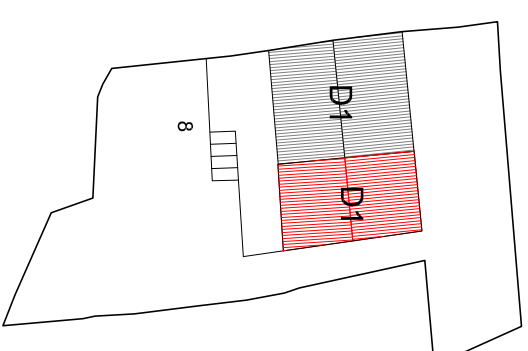
Scala 1:1000



PIANTA PIANO PRIMO 1:500



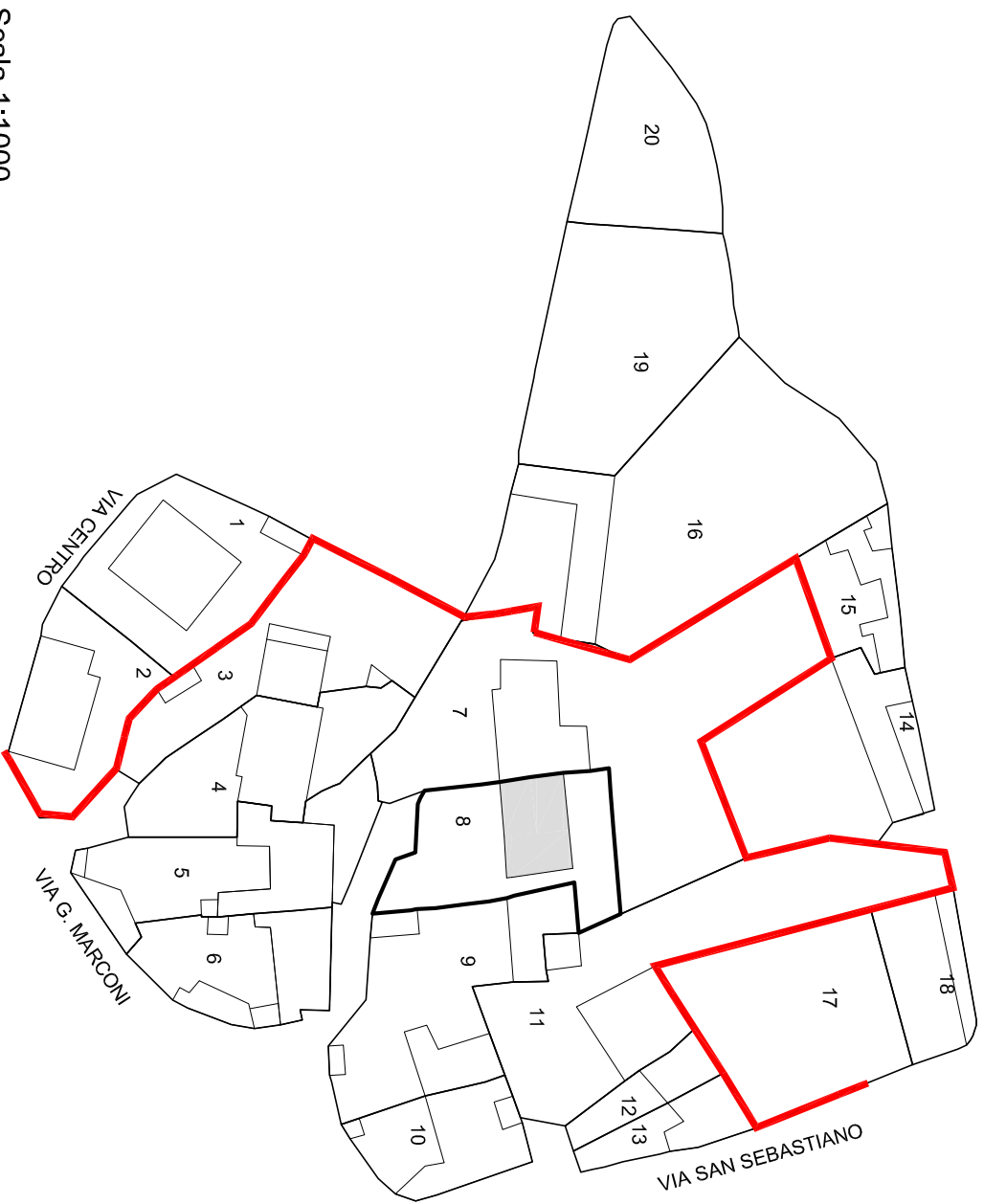
PIANTA PIANO TERRA 1:500



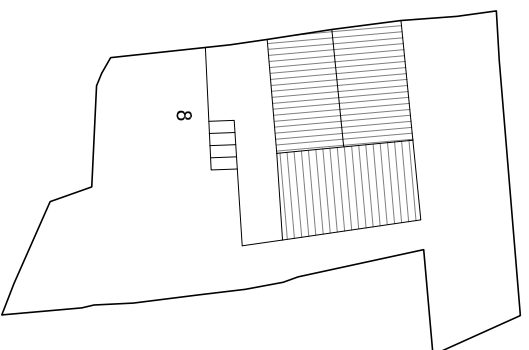
PIANTA COPERTURA 1:500

Indicazioni operative		
●	Rimozione copertura in lastre di fibrocemento	Rimozione rete metallica
	Rimozione pensilina aggettante	● Sostituzione cancello
	Rimozione gronde	● Copertura in coppi
●	Rimozione pluviali	● Tinteggiatura pluviali
	Rimozione marcapiano	● Intonaco a base di calce
	Omogeneizzazione muratura di sopraelevazione o superfetazione	Balcone come da abaco
	Rimozione rivestimenti di facciata	● Parapetto come da abaco
●	Sostituzione intonaco	● Infissi in legno
●	Rimozione di elementi tecnici dalle facciate	● Portale carrato in legno
	Rimozione balcone	Costruzione muro perimetrale
●	Sostituzione parapetto	Cancello come da abaco
	Ridimensionamento infissi	Conservazione integrale portale
●	Sostituzione infissi	● Intonaco prospetti
	Rimozione infissi a filo esterno	● Intonaco muratura perimetrale
	Sostituzione serrande metalliche	
	Sostituzione zoccolature atipiche	
	Rimozione scale esterne	
●	Omogeneizzazione muratura perimetrale	
●	Unificazione livello muratura perimetrale	
	Rimozione recinzione a giorno	

ISOLATO 1 - UNITA' EDILIZIA 8 N-M



Scala 1:1000



STATO DI FATTO 1:500

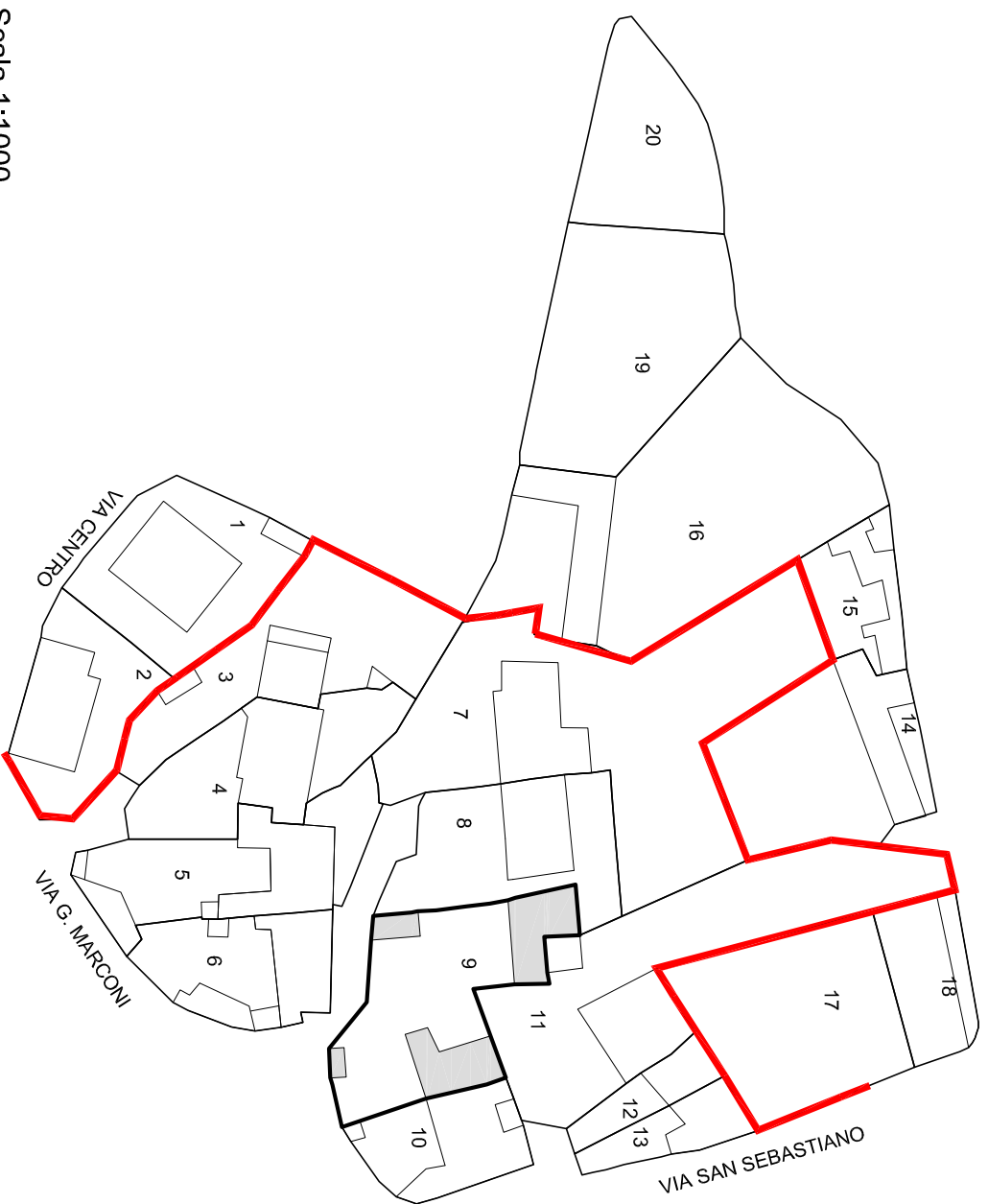


Unità edilizia	8
N° foglio catastale	12
N° di mappa catastale	455 - 456 - 457
S superficie unità edilizia (mq)	501
Sc superficie coperta (mq)	120
V volume (mc)	417
If indice di fabbricabilità (mc/mq)	0,83
Rc rapporto di copertura	0,24
Tipo edificio	
Stato di conservazione	4
Categoria d'intervento	A, B, D1
Sa superficie aggiuntiva (mq)	
Va volume aggiuntivo (mc)	
Vt volume totale (mc)	417
Rc rapporto di copertura	0,24
If indice di fabbricabilità (mc/mq)	0,83

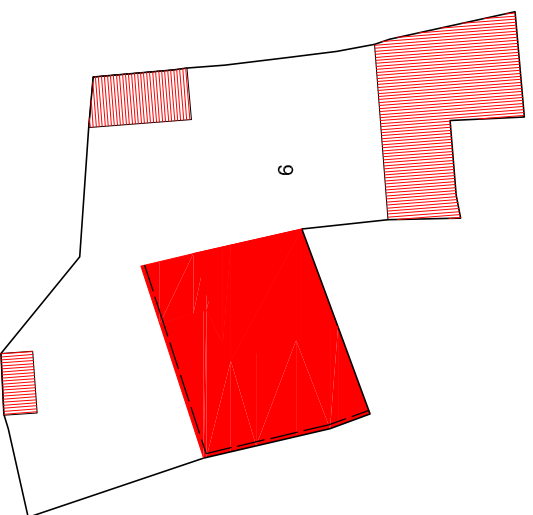
PROGETTO

STATO DI FATTO

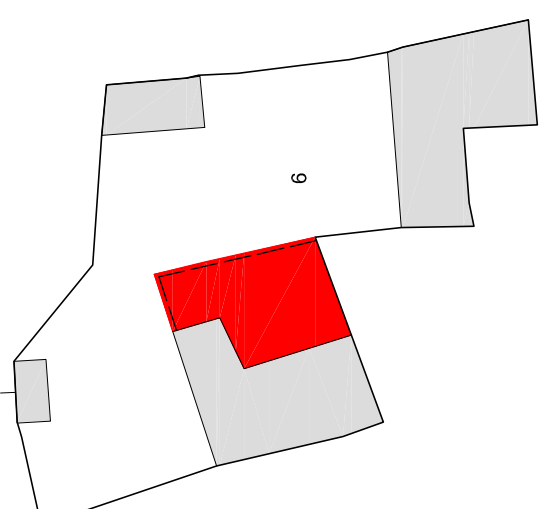
ISOLATO 1 - UNITA' EDILIZIA 9 N-M



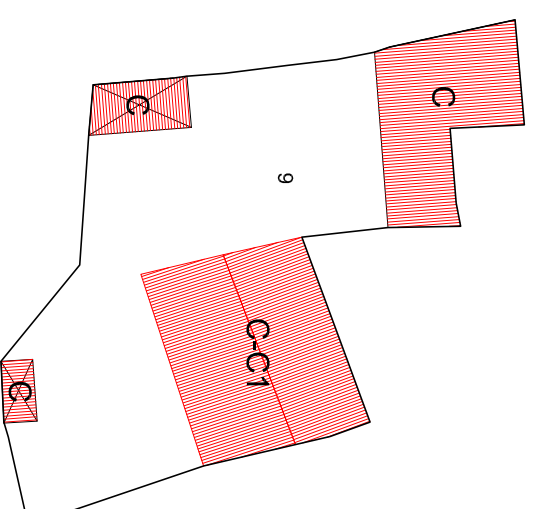
Scala 1:1000



PIANTA PIANO PRIMO 1:500



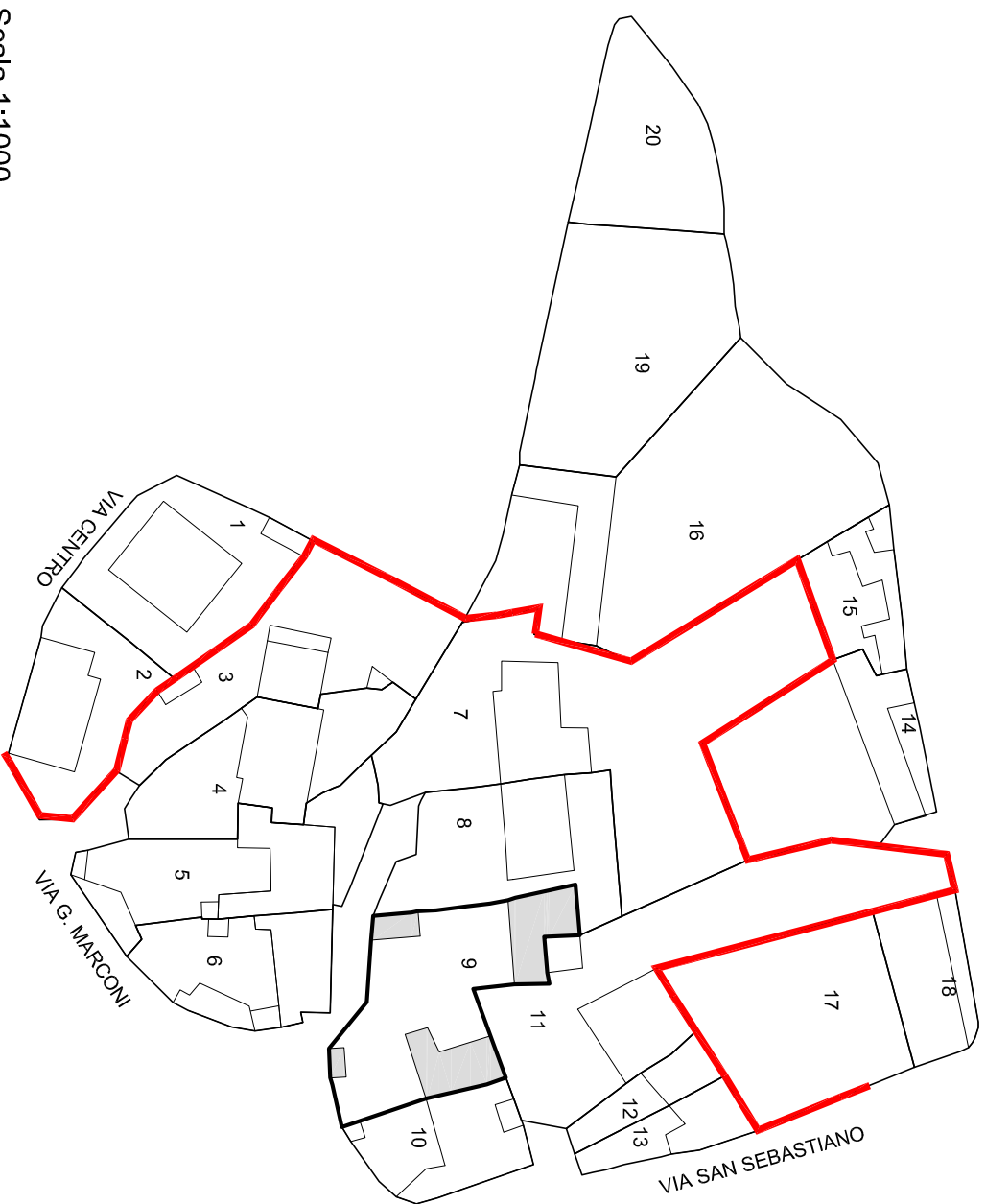
PIANTA PIANO TERRA 1:500



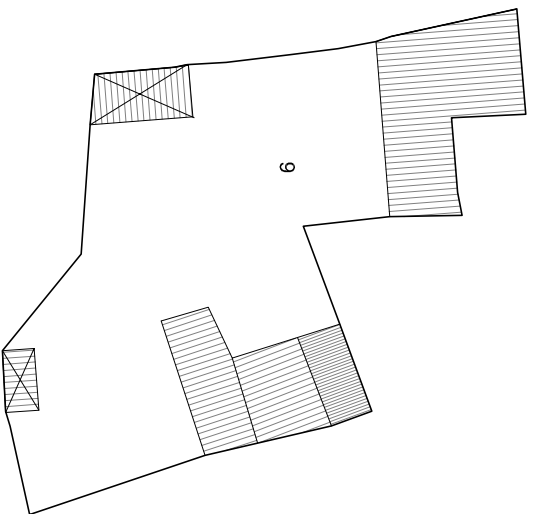
PIANTA COPERTURA 1:500

Indicazioni operative		
●	Rimozione copertura in lastre di fibrocemento	Rimozione rete metallica
	Rimozione pensilina aggettante	Sostituzione cancello
	Rimozione gronde	Copertura in coppi
	Rimozione pluviali	Tinteggiatura pluviali
	Rimozione marcapiano	Intonaco a base di calce
●	Omogeneizzazione muratura di sopraelevazione o superfetazione	Balcone come da abaco
	Rimozione rivestimenti di facciata	Parapetto come da abaco
	Sostituzione intonaco	●
	Rimozione di elementi tecnici dalle facciate	Portale carrato in legno
	Rimozione balcone	Costruzione muro perimetrale
	Sostituzione parapetto	●
	Ridimensionamento infissi	●
	Sostituzione infissi	Intonaco prospetti
	Rimozione infissi a filo esterno	Intonaco muratura perimetrale
	Sostituzione serrande metalliche	
	Sostituzione zoccolature atipiche	
	Rimozione scale esterne	
●	Omogeneizzazione muratura perimetrale	
	Unificazione livello muratura perimetrale	
	Rimozione recinzione a giorno	

ISOLATO 1 - UNITA' EDILIZIA 9 N-M



Scala 1:1000



STATO DI FATTO 1:500

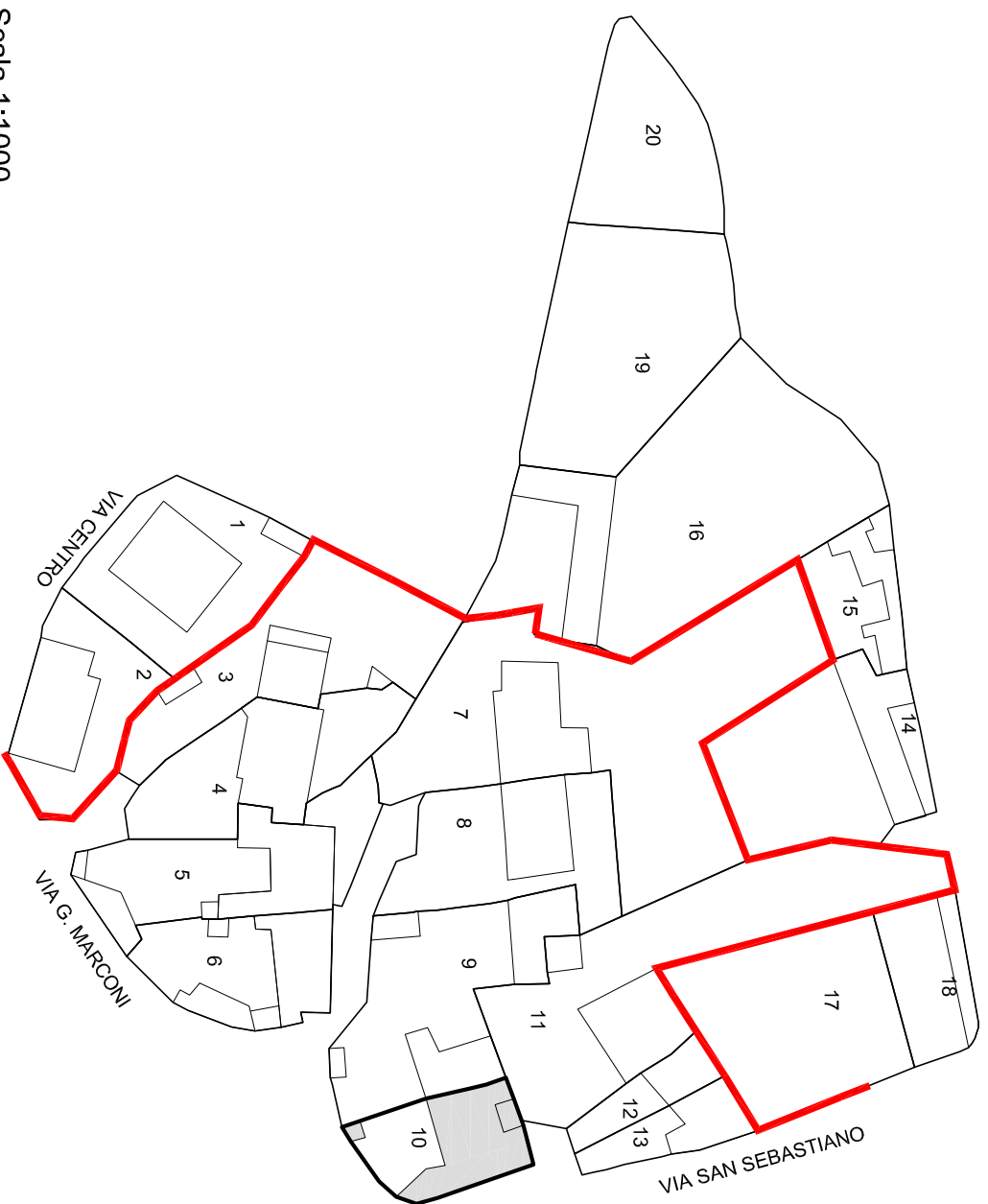


Unità edilizia	9
N° foglio catastale	12
N° di mappa catastale	67
S superficie unità edilizia (mq)	625
Sc superficie coperta (mq)	190
V volume (mc)	514
If indice di fabbricabilità (mc/mq)	0,82
Rc rapporto di copertura	0,30
Tipo edilizio	
Stato di conservazione	3
Categoria d'intervento	A, B, C, C1
Sa superficie aggiuntiva (mq)	68
Va volume aggiuntivo (mc)	505
Vt volume totale (mc)	1018
Rc rapporto di copertura	0,41
If indice di fabbricabilità (mc/mq)	1,63

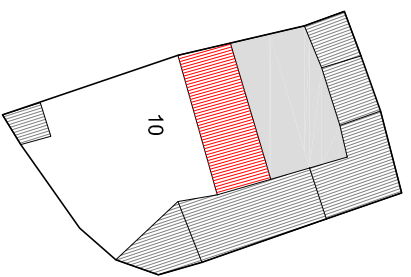
PROGETTO

STATO DI FATTO

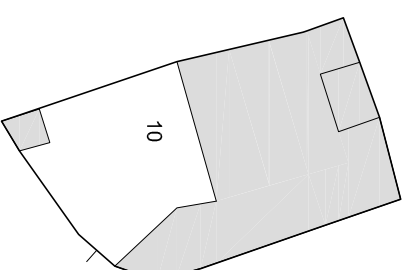
ISOLATO 1 - UNITA' EDILIZIA 10 N-M



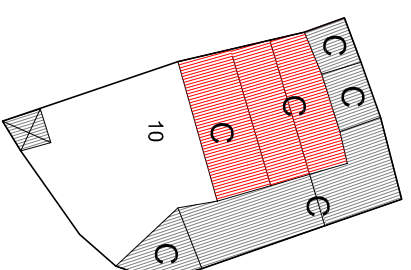
Scala 1:1000



PIANTA PIANO TERRA 1:500



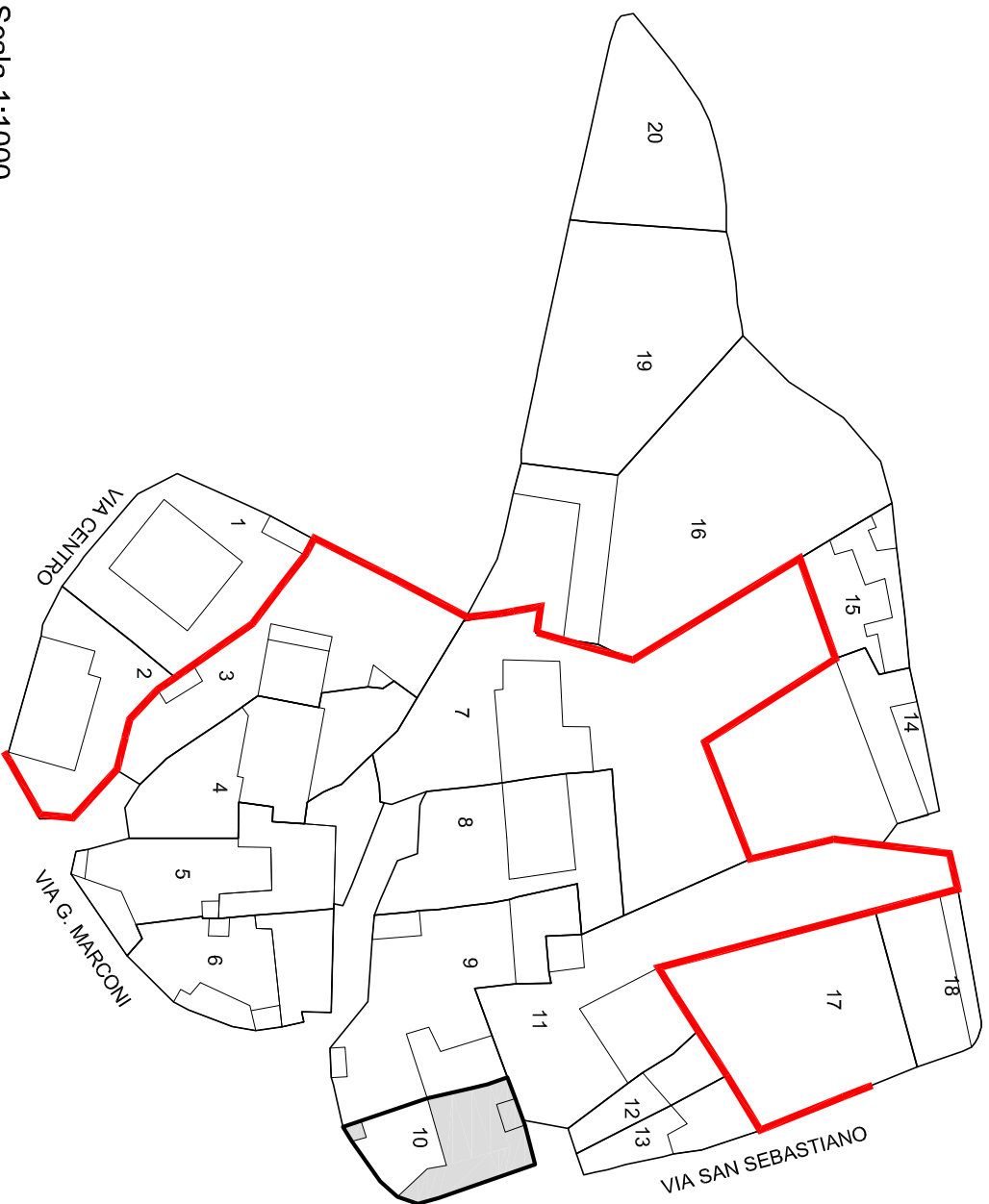
PIANTA PIANO PRIMO 1:500



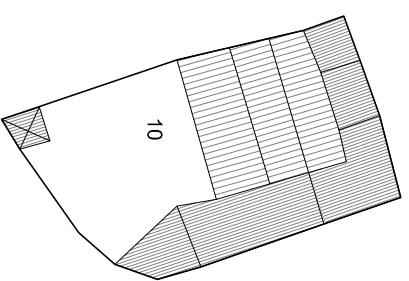
PIANTA COPERTURA 1:500

Indicazioni operative		
●	Rimozione copertura in lastre di fibrocemento	Rimozione rete metallica
	Rimozione pensilina aggettante	Sostituzione cancello
	Rimozione gronde	● Copertura in coppi
	Rimozione pluviali	Tinteggiatura pluviali
	Rimozione marcapiano	Intonaco a base di calce
	Omogeneizzazione muratura di sopraelevazione o superfetazione	Balcone come da abaco
	Rimozione rivestimenti di facciata	● Parapetto come da abaco
	Sostituzione intonaco	Infissi in legno
	Rimozione di elementi tecnici dalle facciate	Portale carrato in legno
●	Rimozione balcone	● Costruzione muro perimetrale
●	Sostituzione parapetto	● Cancellone come da abaco
	Ridimensionamento infissi	Conservazione integrale portale
	Sostituzione infissi	Intonaco prospetti
	Rimozione infissi a filo esterno	Intonaco muratura perimetrale
	Sostituzione serrande metalliche	
	Sostituzione zoccolature atipiche	
	Rimozione scale esterne	
	Omogeneizzazione muratura perimetrale	
	Unificazione livello muratura perimetrale	
●	Rimozione recinzione a giorno	

ISOLATO 1 - UNITA' EDILIZIA 10 **N-M**



Scala 1:1000



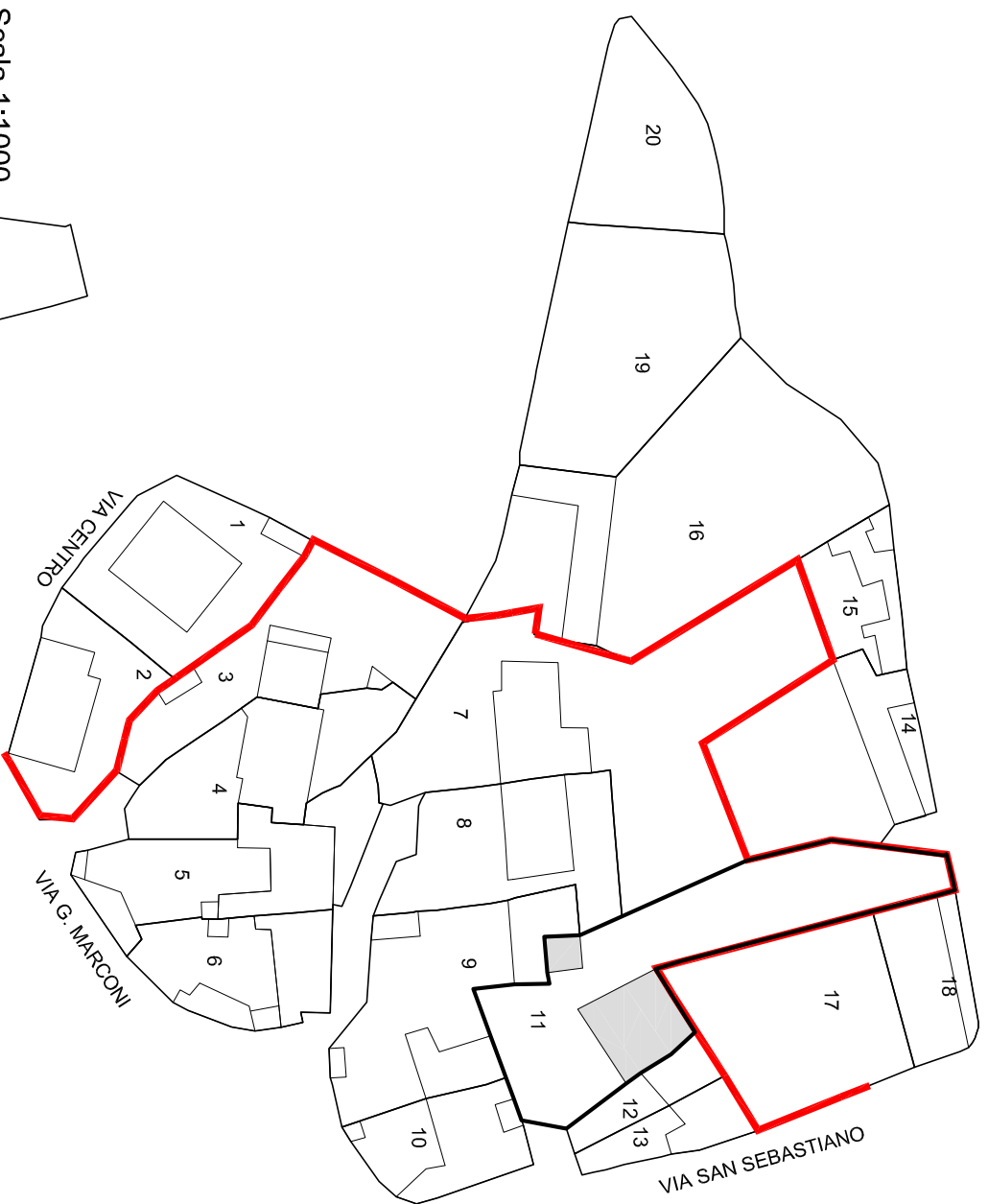
STATO DI FATTO 1:500

Unità edilizia	10
N° foglio catastale	12
N° di mappa catastale	68
S superficie unità edilizia (mq)	282
Sc superficie coperta (mq)	181
V volume (mc)	719
If indice di fabbricabilità (mc/mq)	2,55
Rc rapporto di copertura	0,64
Tipo edificio	
Stato di conservazione	2
Categoria d'intervento	A, B, C
Sa superficie aggiuntiva (mq)	
Va volume aggiuntivo (mc)	
Vt volume totale (mc)	719
Rc rapporto di copertura	0,64
If indice di fabbricabilità (mc/mq)	2,55

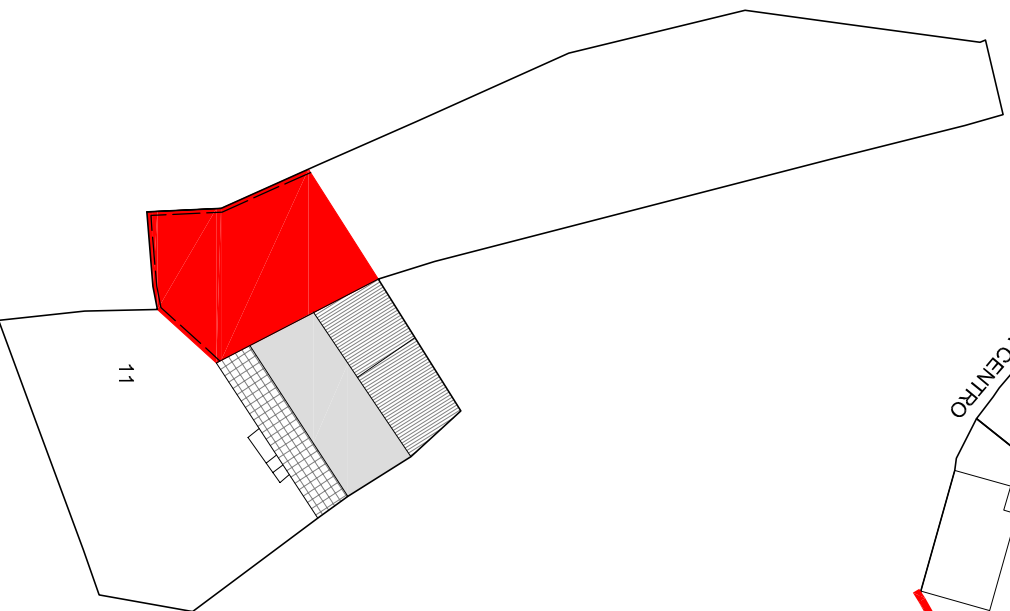
PROGETTO

STATO DI FATTO

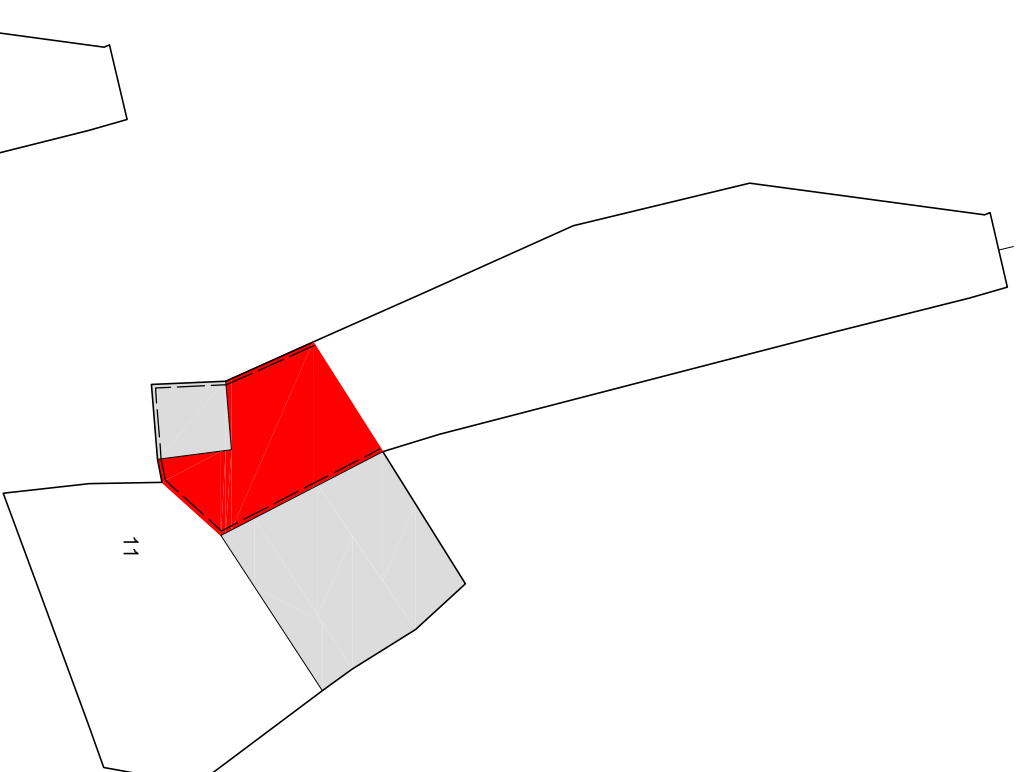
ISOLATO 1 - UNITA' EDILIZIA 11 N-M



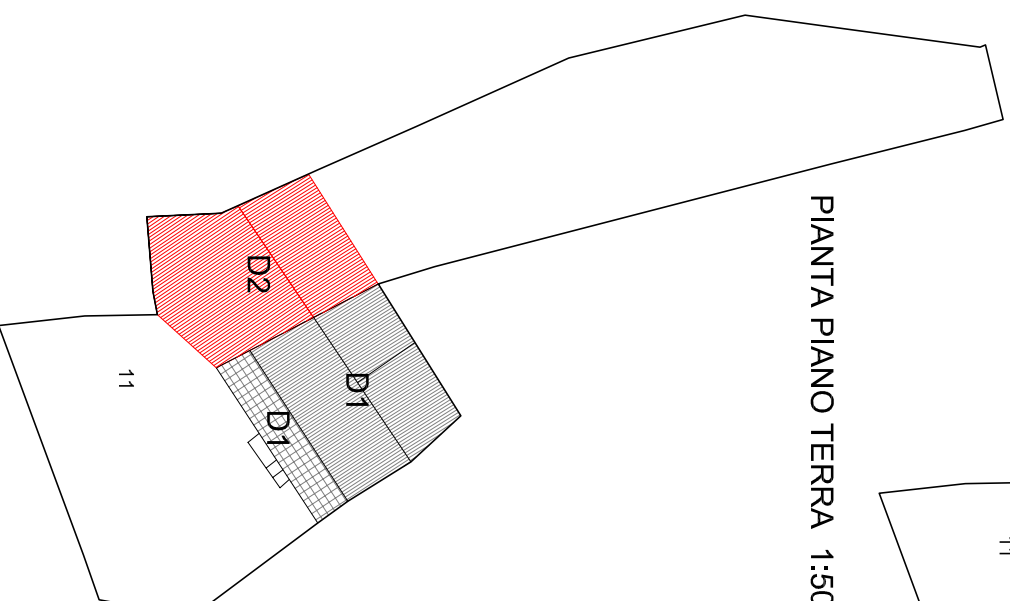
Scala 1:1000



PIANTA PIANO PRIMO 1:500



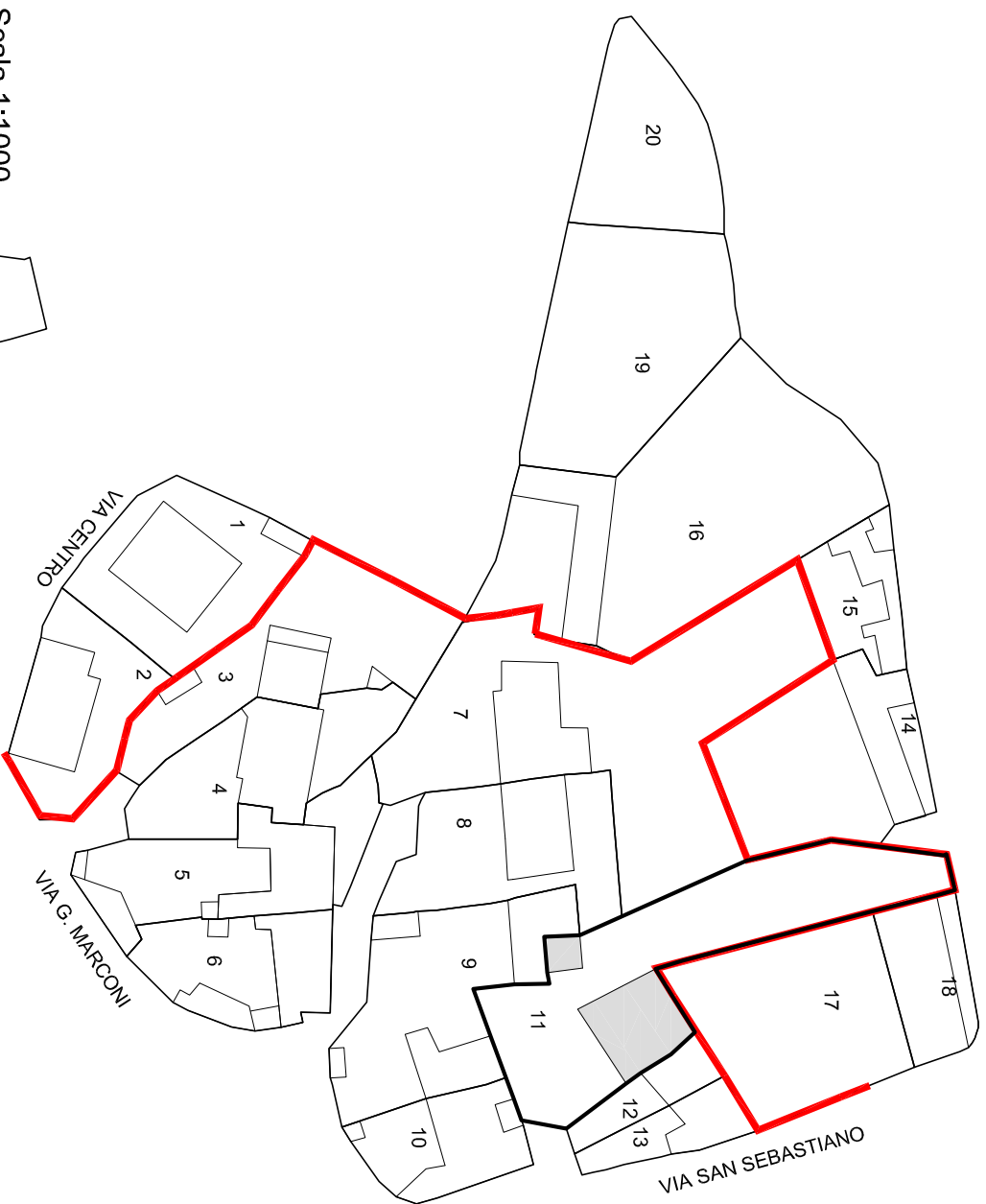
PIANTA PIANO TERRA 1:500



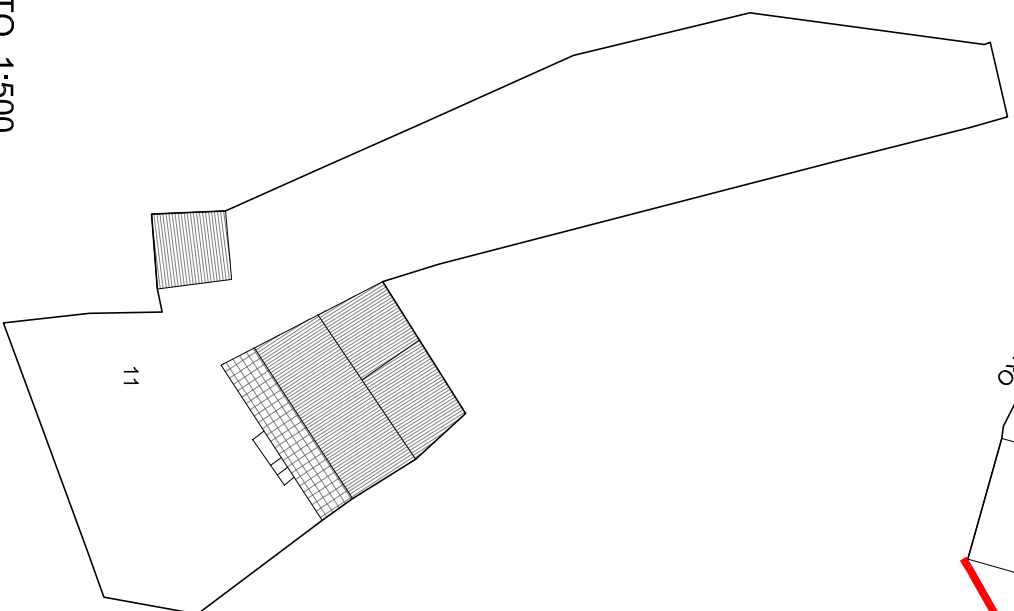
PIANTA COPERTURA 1:500

Indicazioni operative		
Rimozione copertura in lastre di fibrocemento		Rimozione rete metallica
Rimozione pensilina aggettante	●	Sostituzione cancello
Rimozione gronde		Copertura in coppi
Rimozione pluviali	●	Tinteggiatura pluviali
Rimozione marcapiano	●	Intonaco a base di calce
Omogeneizzazione muratura di sopraelevazione o superfetazione		Balcone come da abaco
Rimozione rivestimenti di facciata	●	Parapetto come da abaco
Sostituzione intonaco		Infissi in legno
Rimozione di elementi tecnici dalle facciate		Portale carraro in legno
Rimozione balcone		Costruzione muro perimetrale
Sostituzione parapetto	●	Cancello come da abaco
Ridimensionamento infissi		Conservazione integrale portale
Sostituzione infissi	●	Intonaco prospetti
Rimozione infissi a filo esterno	●	Intonaco muratura perimetrale
Sostituzione serrande metalliche		
Sostituzione zoccolature atipiche		
Rimozione scale esterne		
Omogeneizzazione muratura perimetrale		
Unificazione livello muratura perimetrale	●	
Rimozione recinzione a giorno		

ISOLATO 1 - UNITA' EDILIZIA 11 **N-M**



Scala 1:1000



STATO DI FATTO 1:500

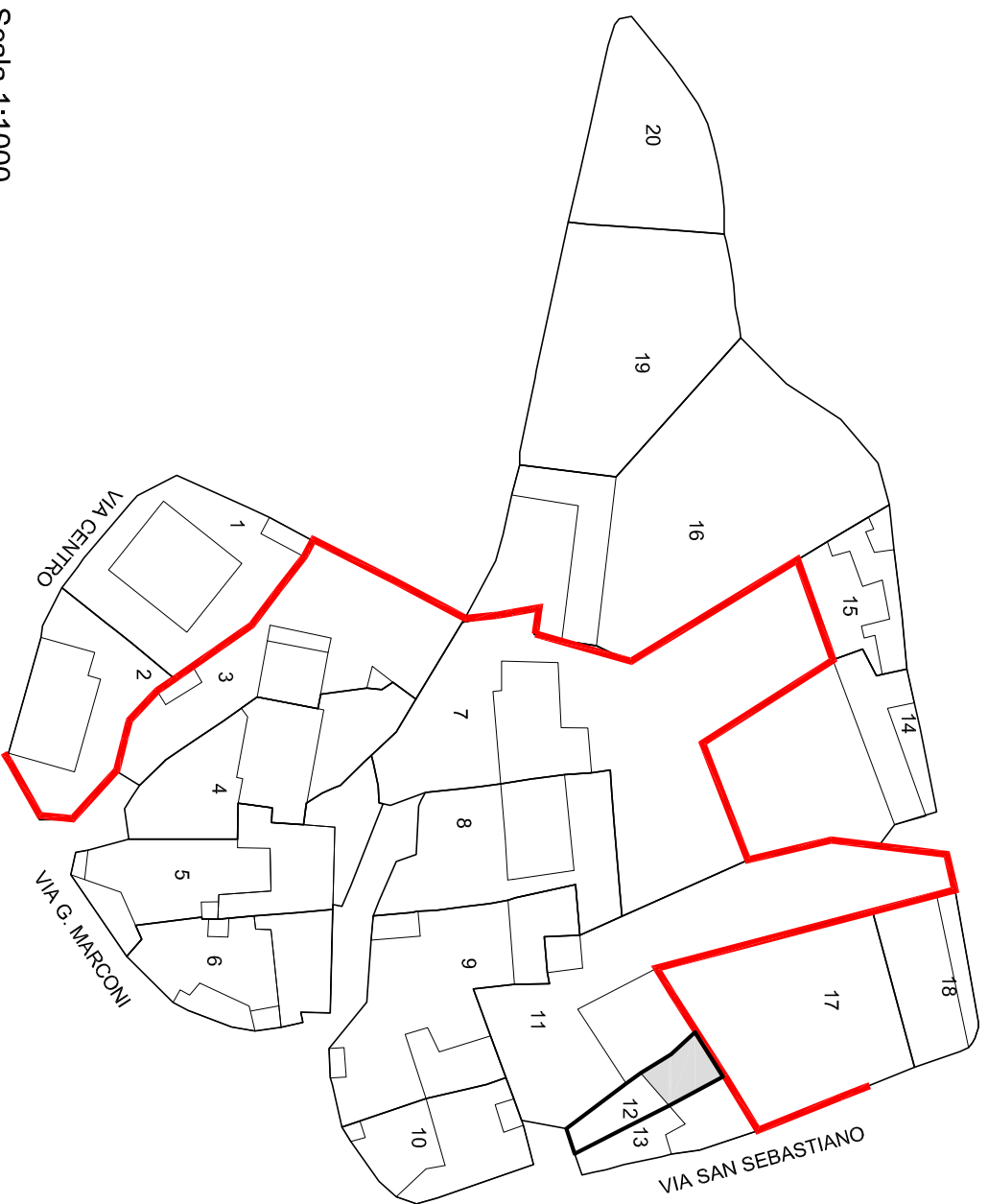


Unità edilizia	11
N° foglio catastale	12
N° di mappa catastale	64 - 65 sub 2
S superficie unità edilizia (mq)	929
Sc superficie coperta (mq)	160
V volume (mc)	425
If indice di fabbricabilità (mc/mq)	0,46
Rc rapporto di copertura	0,17
Tipo edificio	
Stato di conservazione	7
Categoria d'intervento	A, B, D1, D2
Sa superficie aggiuntiva (mq)	94
Va volume aggiuntivo (mc)	636
Vt volume totale (mc)	1061
Rc rapporto di copertura	0,27
If indice di fabbricabilità (mc/mq)	1,14

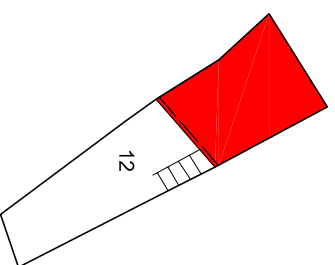
PROGETTO

STATO DI FATTO

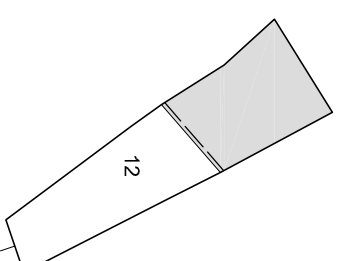
ISOLATO 1 - UNITA' EDILIZIA 12 N-M



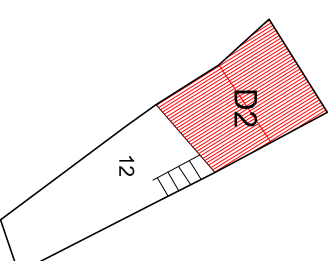
Scala 1:1000



PIANTA PIANO PRIMO 1:500



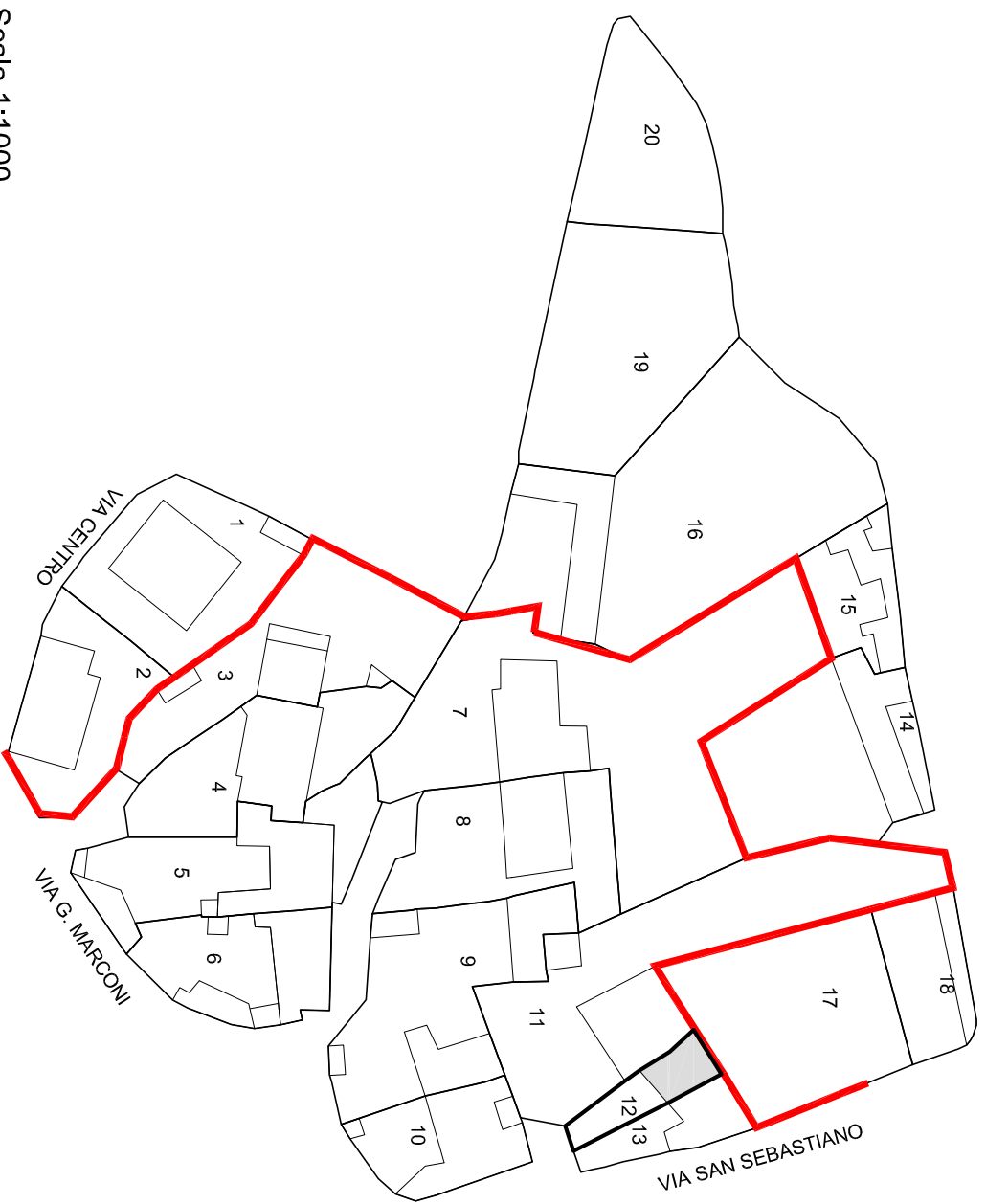
PIANTA PIANO TERRA 1:500



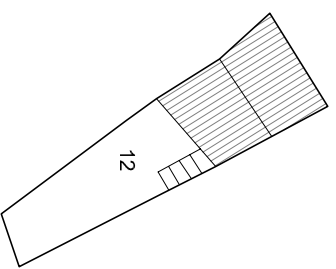
PIANTA COPERTURA 1:500

Indicazioni operative		
●	Rimozione copertura in lastre di fibrocemento	Rimozione rete metallica
	Rimozione pensilina aggettante	Sostituzione cancello
	Rimozione gronde	Copertura in coppi
	Rimozione pluviali	Tinteggiatura pluviali
	Rimozione marcapiano	Intonaco a base di calce
	Omogeneizzazione muratura di sopraelevazione o superfetazione	Balcone come da abaco
	Rimozione rivestimenti di facciata	Parapetto come da abaco
	Sostituzione intonaco	●
	Rimozione di elementi tecnici dalle facciate	Portale carrato in legno
	Rimozione balcone	●
	Sostituzione parapetto	●
●	Ridimensionamento infissi	Conservazione integrale portale
	Sostituzione infissi	●
	Rimozione infissi a filo esterno	●
	Sostituzione serrande metalliche	Intonaco muratura perimetrale
	Sostituzione zoccolature atipiche	
	Rimozione scale esterne	
●	Omogeneizzazione muratura perimetrale	
●	Unificazione livello muratura perimetrale	
	Rimozione recinzione a giorno	

ISOLATO 1 - UNITA' EDILIZIA 12 **N-M**



Scala 1:1000



STATO DI FATTO 1:500

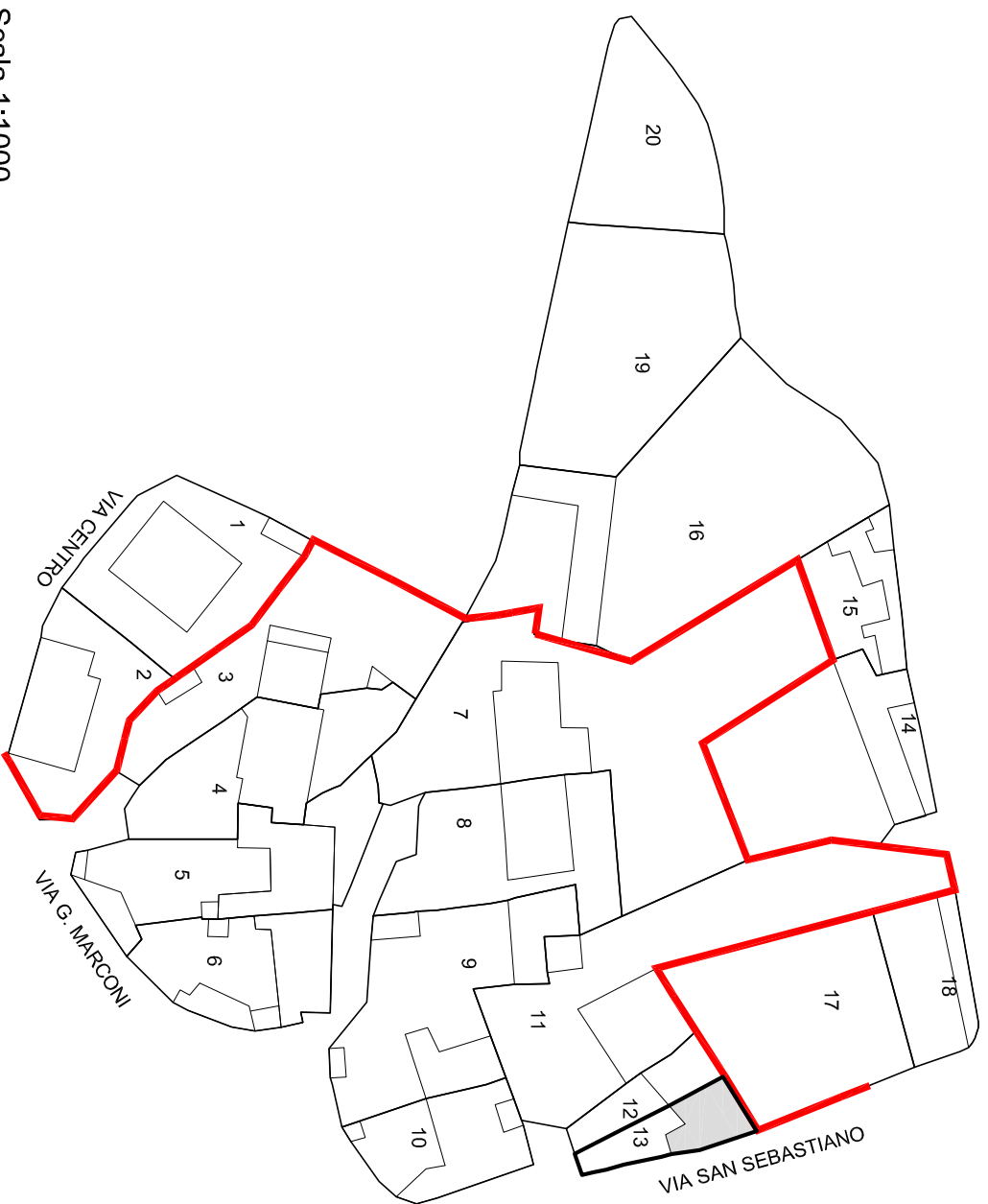


Unità edilizia	12
N° foglio catastale	12
N° di mappa catastale	65 sub 3
S superficie unità edilizia (mq)	929
Sc superficie coperta (mq)	160
V volume (mc)	425
If indice di fabbricabilità (mc/mq)	0,46
Rc rapporto di copertura	0,17
Tipo edificio	
Stato di conservazione	7
Categoria d'intervento	A, B, D2
Sa superficie aggiuntiva (mq)	
Va volume aggiuntivo (mc)	169
Vt volume totale (mc)	338
Rc rapporto di copertura	0,47
If indice di fabbricabilità (mc/mq)	2,79

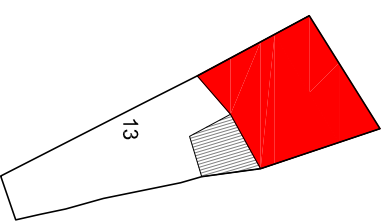
PROGETTO

STATO DI FATTO

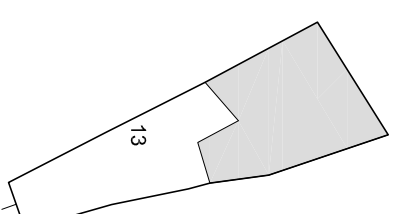
ISOLATO 1 - UNITA' EDILIZIA 13 N-M



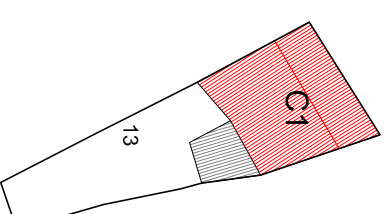
Scala 1:1000



PIANTA PIANO PRIMO 1:500



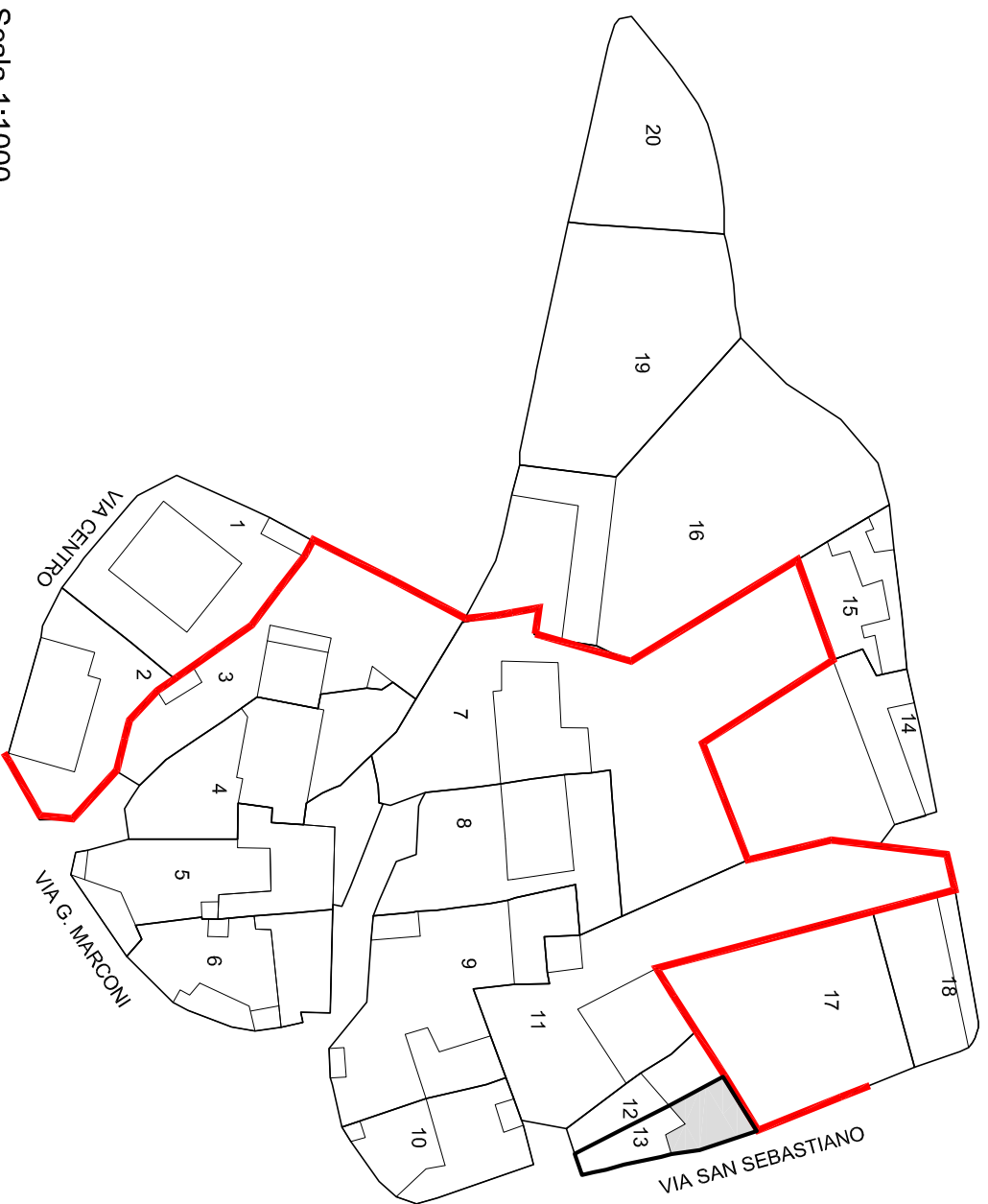
PIANTA PIANO TERRA 1:500



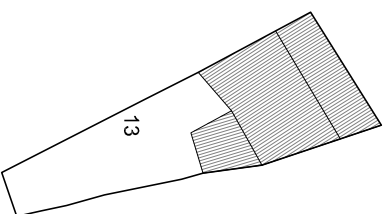
PIANTA COPERTURA 1:500

Indicazioni operative		
Rimozione copertura in lastre di fibrocemento		Rimozione rete metallica
Rimozione pensilina aggettante		Sostituzione cancello
Rimozione gronde	●	Copertura in coppi
Rimozione pluviali		Tinteggiatura pluviali
Rimozione marcapiano		Intonaco a base di calce
Omogeneizzazione muratura di sovraelevazione o superfetazione		Balcone come da abaco
Rimozione rivestimenti di facciata		Parapetto come da abaco
Sostituzione intonaco	●	Infissi in legno
Rimozione di elementi tecnici dalle facciate		Portale carrato in legno
Rimozione balcone		Costruzione muro perimetrale
Sostituzione parapetto	●	Cancello come da abaco
Ridimensionamento infissi		Conservazione integrale portale
Sostituzione infissi	●	Intonaco prospetti
Rimozione infissi a filo esterno		Intonaco muratura perimetrale
Sostituzione serrande metalliche		
Sostituzione zoccolature atipiche		
Rimozione scale esterne		
Omogeneizzazione muratura perimetrale	●	
Unificazione livello muratura perimetrale		
Rimozione recinzione a giorno		

ISOLATO 1 - UNITA' EDILIZIA 13 N-M



Scala 1:1000



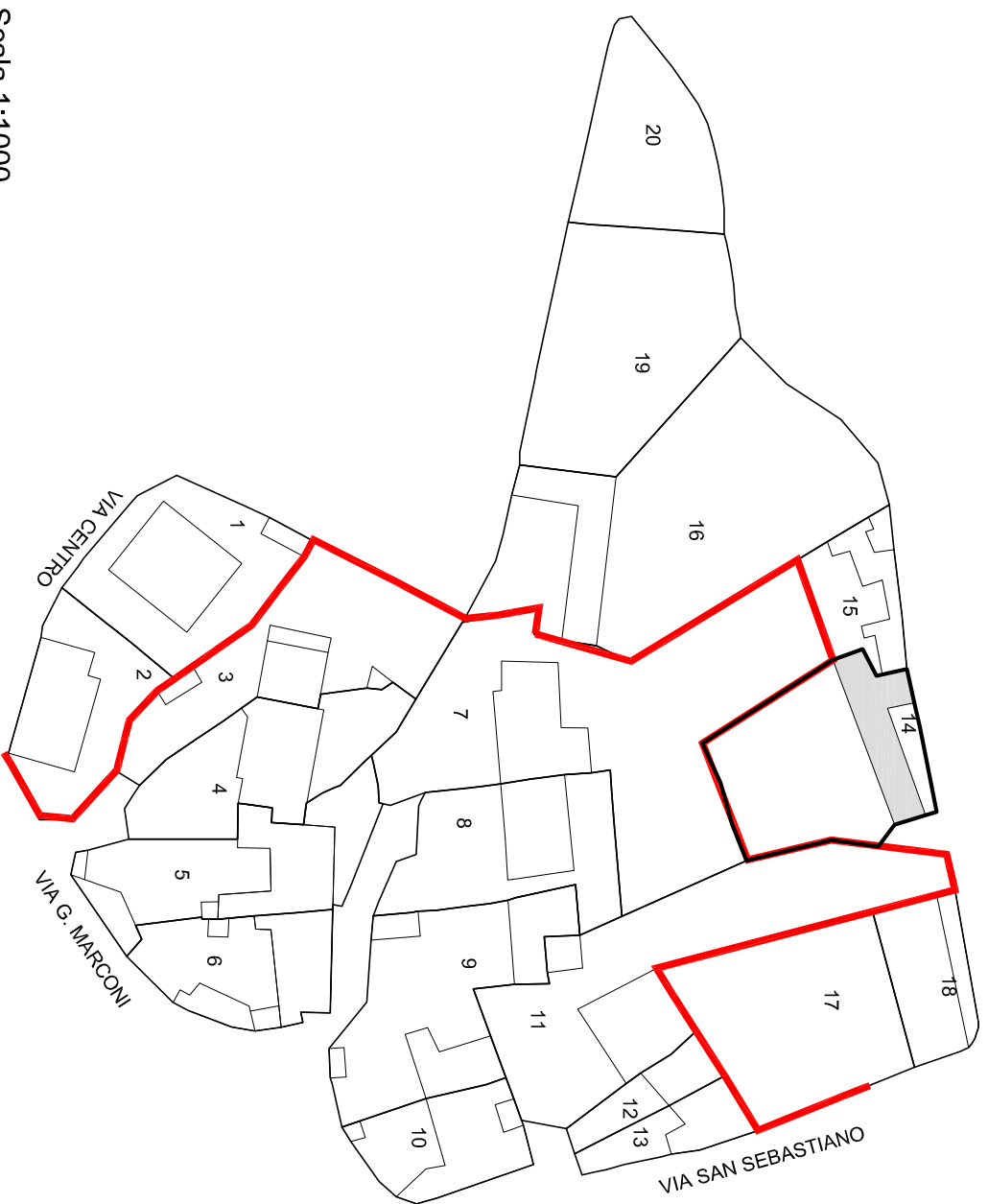
STATO DI FATTO 1:500

Unità edilizia	13
N° foglio catastale	12
N° di mappa catastale	65 sub 4
S superficie unità edilizia (mq)	144
Sc superficie coperta (mq)	77
V volume (mc)	294
If indice di fabbricabilità (mc/mq)	2,05
Rc rapporto di copertura	0,54
Tipo edificio	
Stato di conservazione	3
Categoria d'intervento	A, B, C1
Sa superficie aggiuntiva (mq)	
Va volume aggiuntivo (mc)	98
Vt volume totale (mc)	392
Rc rapporto di copertura	0,54
If indice di fabbricabilità (mc/mq)	2,73

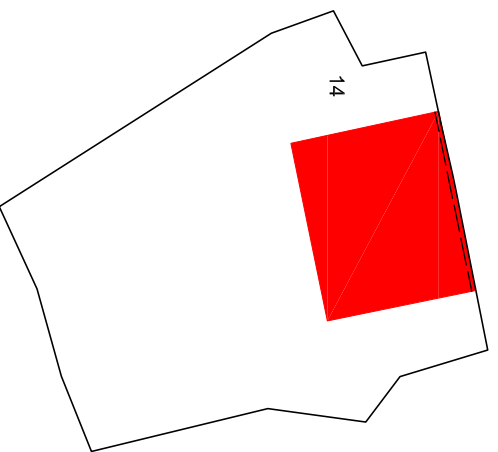
PROGETTO

STATO DI FATTO

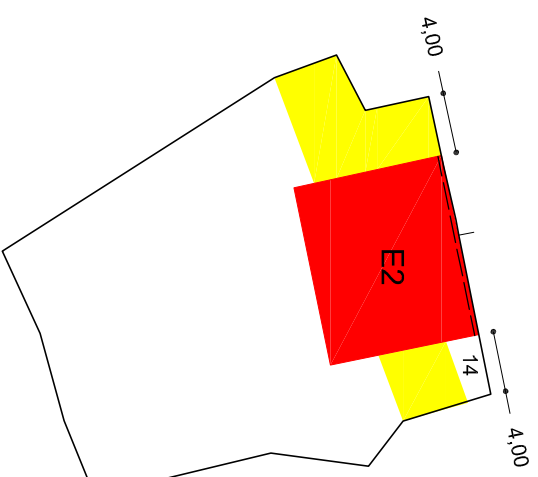
ISOLATO 1 - UNITA' EDILIZIA 14



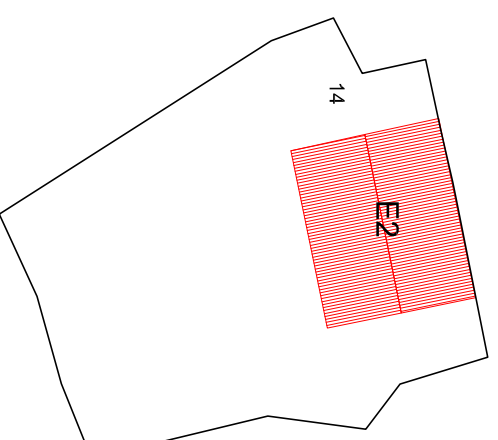
Scala 1:1000



PIANTA PIANO PRIMO 1:500



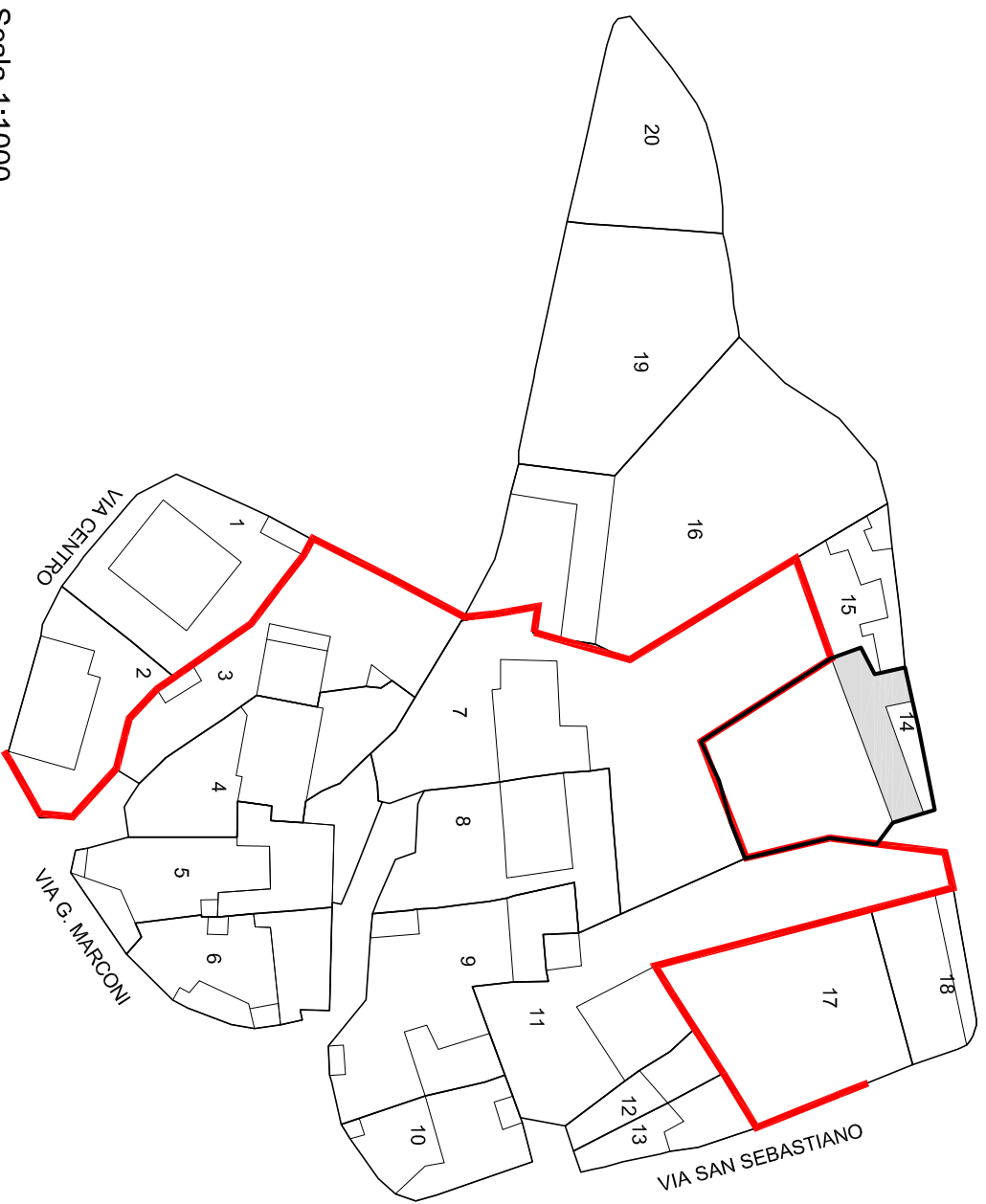
PIANTA PIANO TERRA 1:500



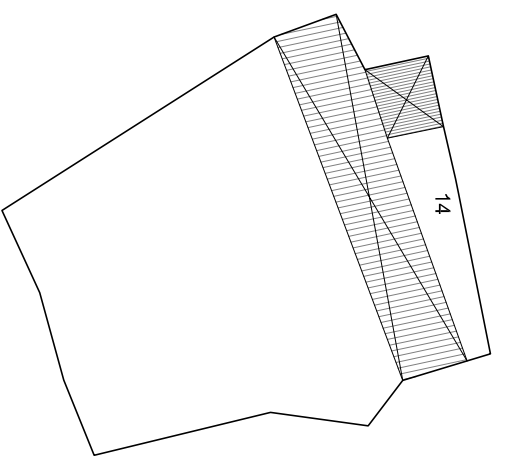
PIANTA COPERTURA 1:500

Indicazioni operative		
Rimozione copertura in lastre di fibrocemento		Rimozione rete metallica
Rimozione pensilina aggettante		Sostituzione cancello
Rimozione gronde		Copertura in coppi
Rimozione pluviali		Tinteggiatura pluviali
Rimozione marcapiano		Intonaco a base di calce
Omogeneizzazione muratura di sopraelevazione o superfazione		Balcone come da abaco
Rimozione rivestimenti di facciata		Parapetto come da abaco
Sostituzione intonaco		Infissi in legno
Rimozione di elementi tecnici dalle facciate		Portale carrato in legno
Rimozione balcone		Costruzione muro perimetrale
Sostituzione parapetto		Cancello come da abaco
Ridimensionamento infissi		Conservazione integrale portale
Sostituzione infissi		Intonaco prospetti
Rimozione infissi a filo esterno		Intonaco muratura perimetrale
Sostituzione serrande metalliche		
Sostituzione zoccolature atipiche		
Rimozione scale esterne		
Omogeneizzazione muratura perimetrale		
Unificazione livello muratura perimetrale		
Rimozione recinzione a giorno		

ISOLATO 1 - UNITA' EDILIZIA 14



Scala 1:1000



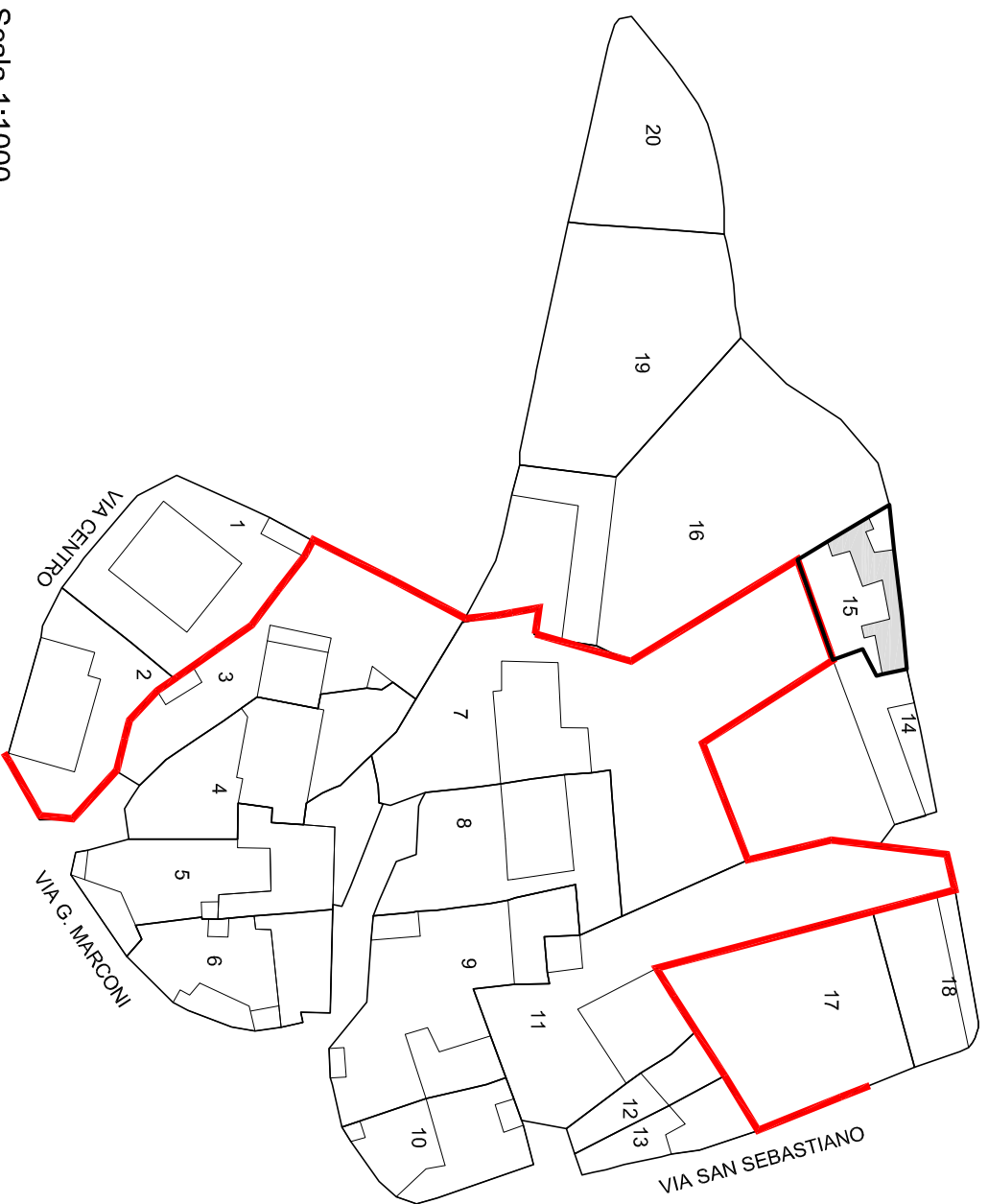
Unità edilizia	14
N° foglio catastale	12
N° di mappa catastale	parte 63
S superficie unità edilizia (mq)	616
Sc superficie coperta (mq)	132
V volume (mc)	396
If indice di fabbricabilità (mc/mq)	0,64
Rc rapporto di copertura	0,21
Tipo edificio	
Stato di conservazione	5
Categoria d'intervento	E2
Sa superficie aggiuntiva (mq)	- 12
Va volume aggiuntivo (mc)	324
Vt volume totale (mc)	719,88
Rc rapporto di copertura	0,19
If indice di fabbricabilità (mc/mq)	1,17

PROGETTO

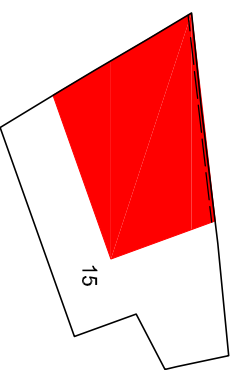
STATO DI FATTO

STATO DI FATTO 1:500

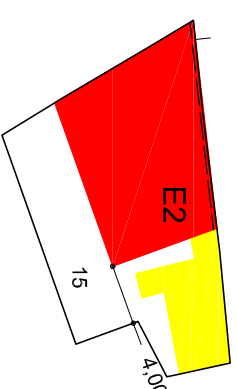
ISOLATO 1 - UNITA' EDILIZIA 15



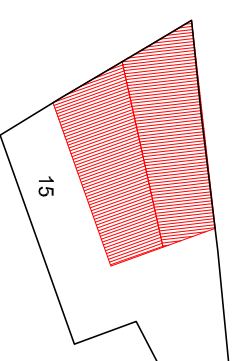
Scala 1:1000



PIANTA PIANO PRIMO 1:500



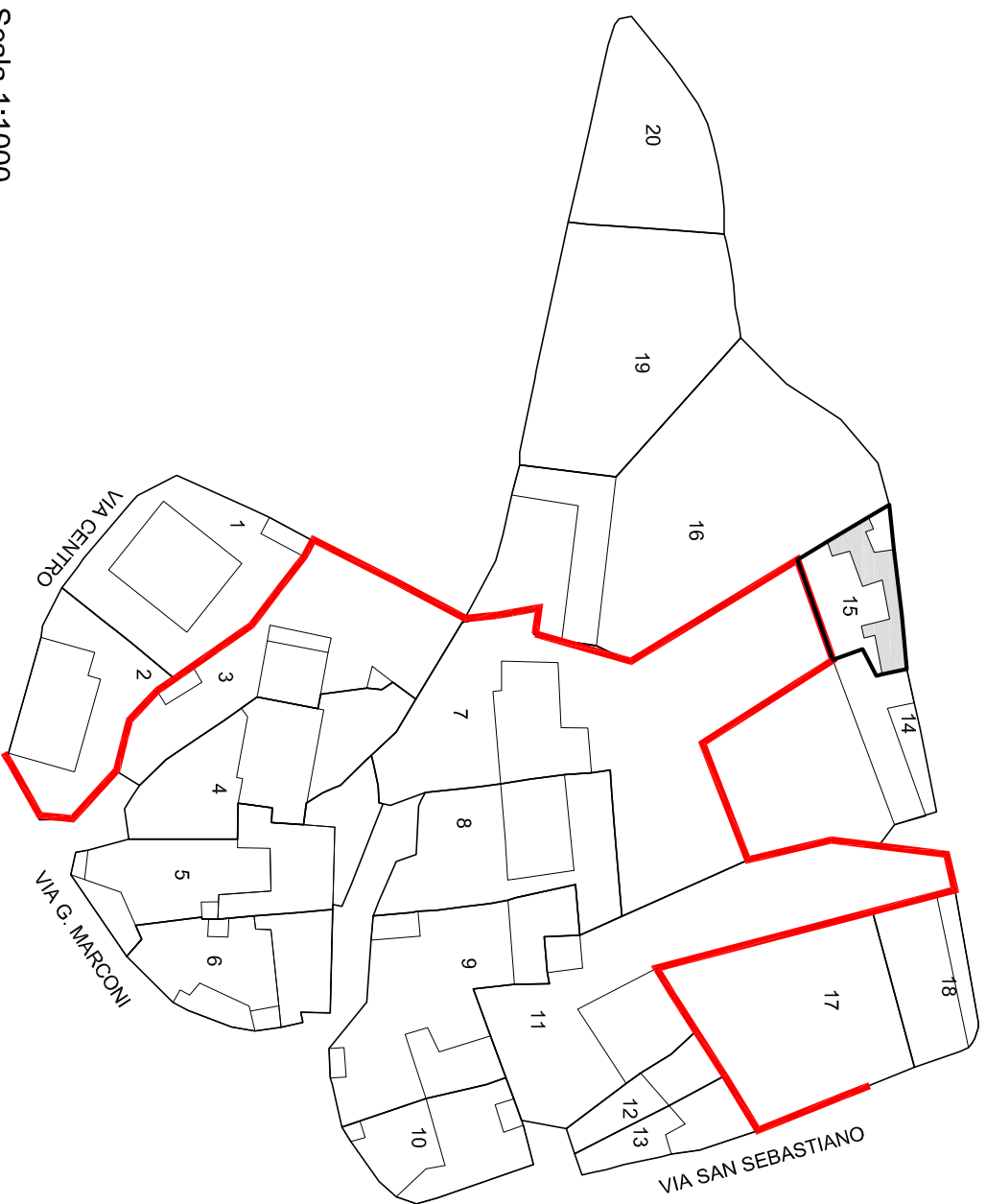
PIANTA PIANO TERRA 1:500



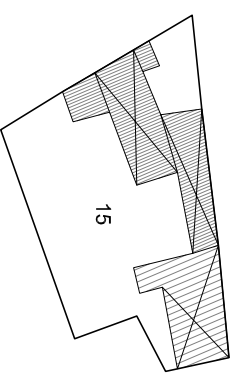
PIANTA COPERTURA 1:500

Indicazioni operative	
Rimozione copertura in lastre di fibrocemento	Rimozione rete metallica
Rimozione pensilina aggettante	Sostituzione cancello
Rimozione gronde	Copertura in coppi
Rimozione pluviali	Tinteggiatura pluviali
Rimozione marcapiano	Intonaco a base di calce
Omogeneizzazione muratura di sopraelevazione o superfazione	Balcone come da abaco
Rimozione rivestimenti di facciata	Parapetto come da abaco
Sostituzione intonaco	Infissi in legno
Rimozione di elementi tecnici dalle facciate	Portale carrato in legno
Rimozione balcone	Costruzione muro perimetrale
Sostituzione parapetto	Cancello come da abaco
Ridimensionamento infissi	Conservazione integrale portale
Sostituzione infissi	Intonaco prospetti
Rimozione infissi a filo esterno	Intonaco muratura perimetrale
Sostituzione serrande metalliche	
Sostituzione zoccolature atipiche	
Rimozione scale esterne	
Omogeneizzazione muratura perimetrale	
Unificazione livello muratura perimetrale	
Rimozione recinzione a giorno	

ISOLATO 1 - UNITA' EDILIZIA 15



Scala 1:1000



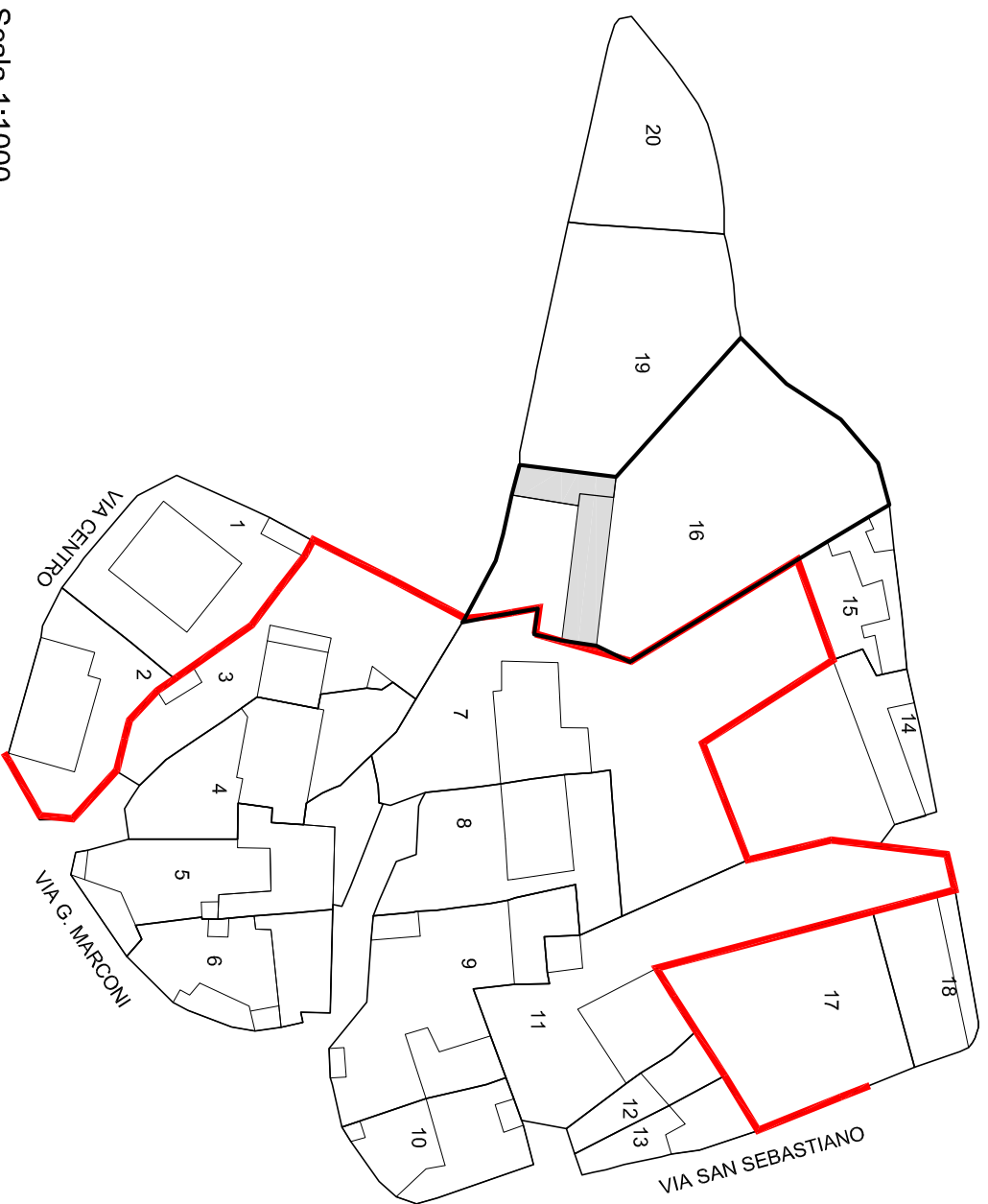
STATO DI FATTO 1:500

Unità edilizia	15
N° foglio catastale	12
N° di mappa catastale	parte 63
S superficie unità edilizia (mq)	219
Sc superficie coperta (mq)	83
V volume (mc)	249
If indice di fabbricabilità (mc/mq)	1,13
Rc rapporto di copertura	0,38
Tipo edificio	
Stato di conservazione	5
Categoria d'intervento	E2
Sa superficie aggiuntiva (mq)	27
Va volume aggiuntivo (mc)	351
Vt volume totale (mc)	600
Rc rapporto di copertura	0,50
If indice di fabbricabilità (mc/mq)	2,73

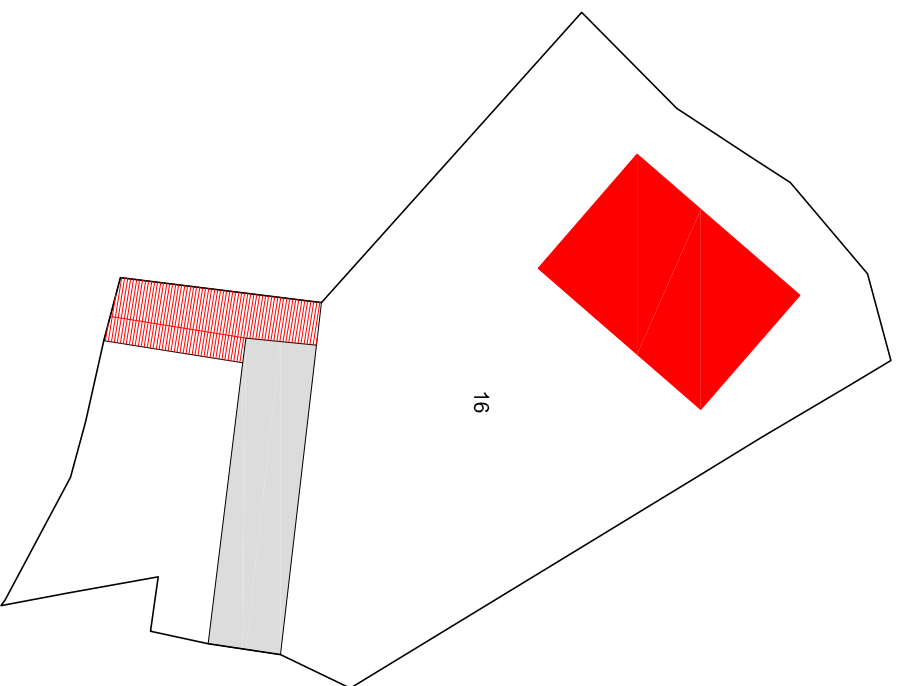
PROGETTO

STATO DI FATTO

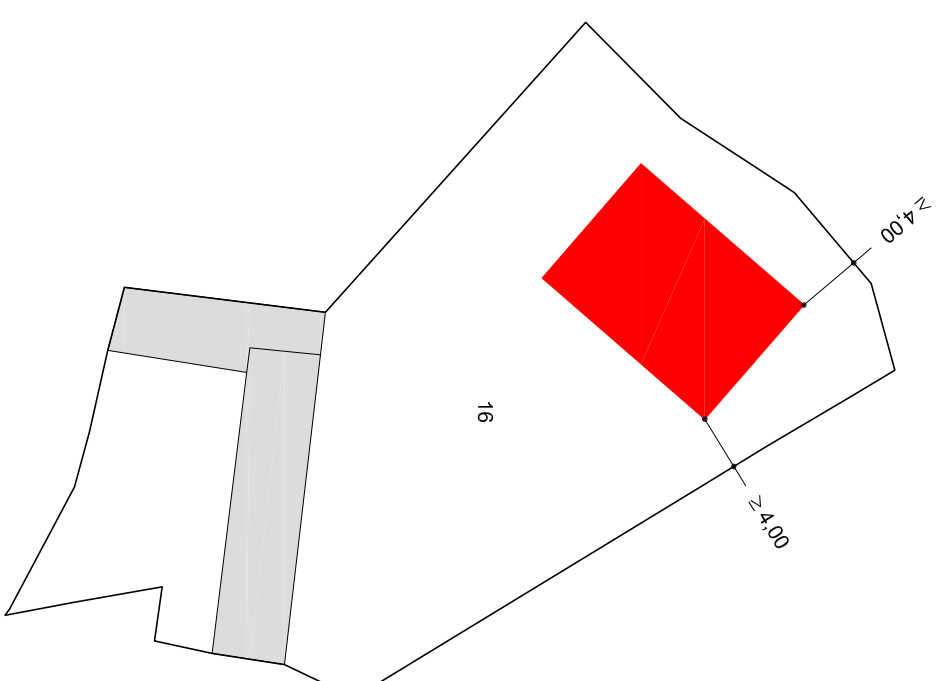
ISOLATO 1 - UNITA' EDILIZIA 16



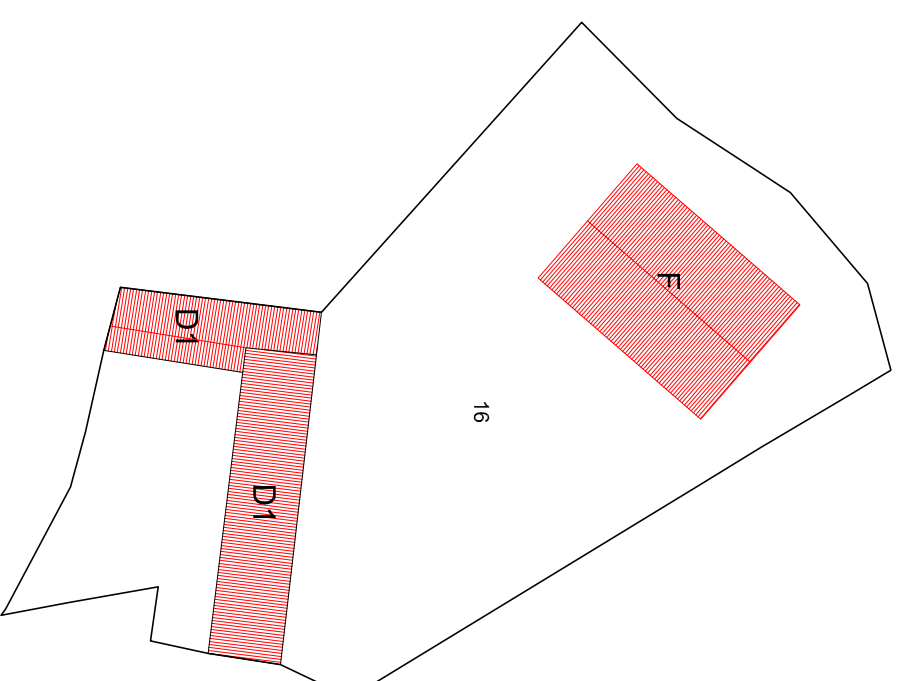
Scala 1:1000



PIANTA PIANO PRIMO 1:500



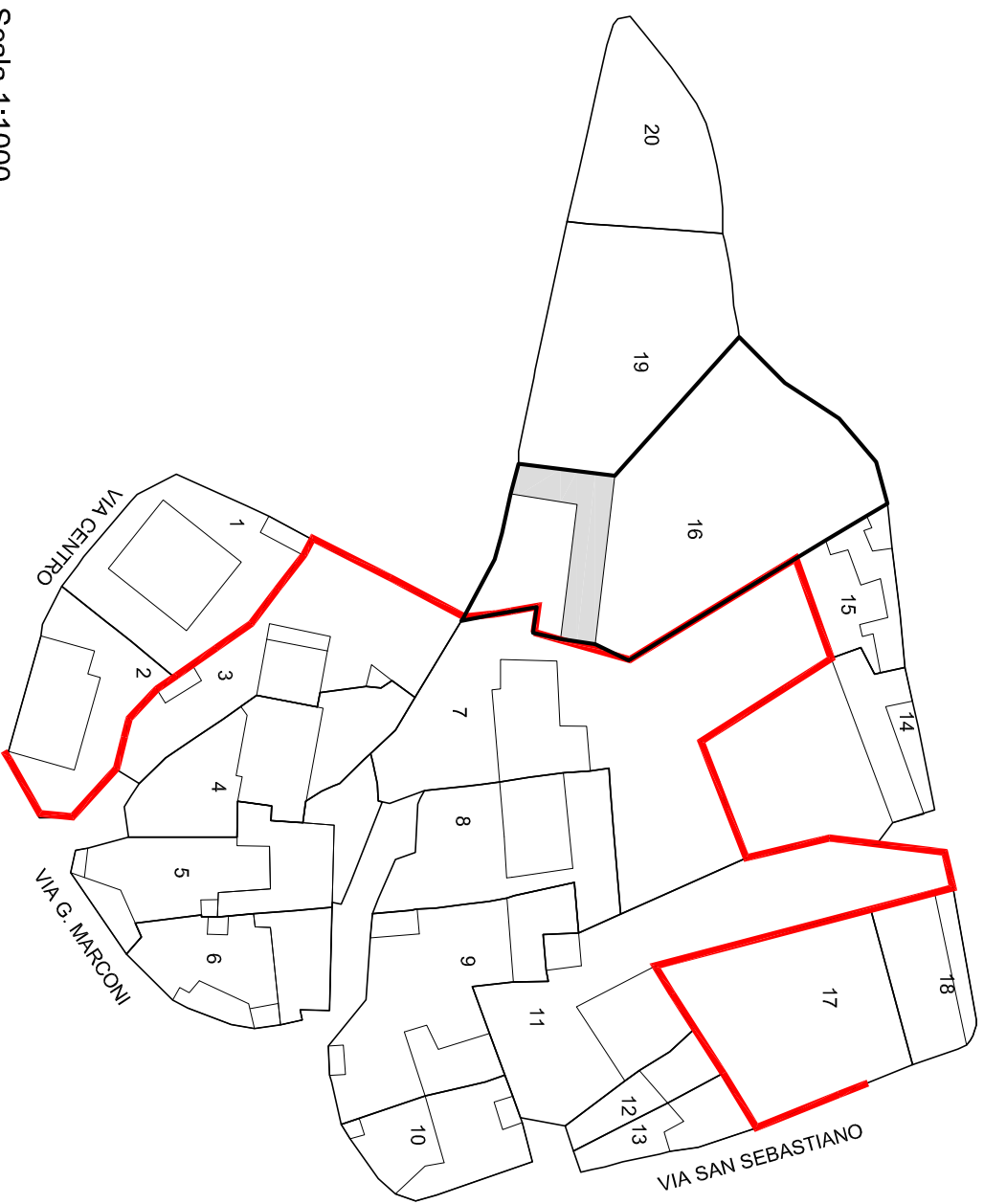
PIANTA PIANO TERRA 1:500



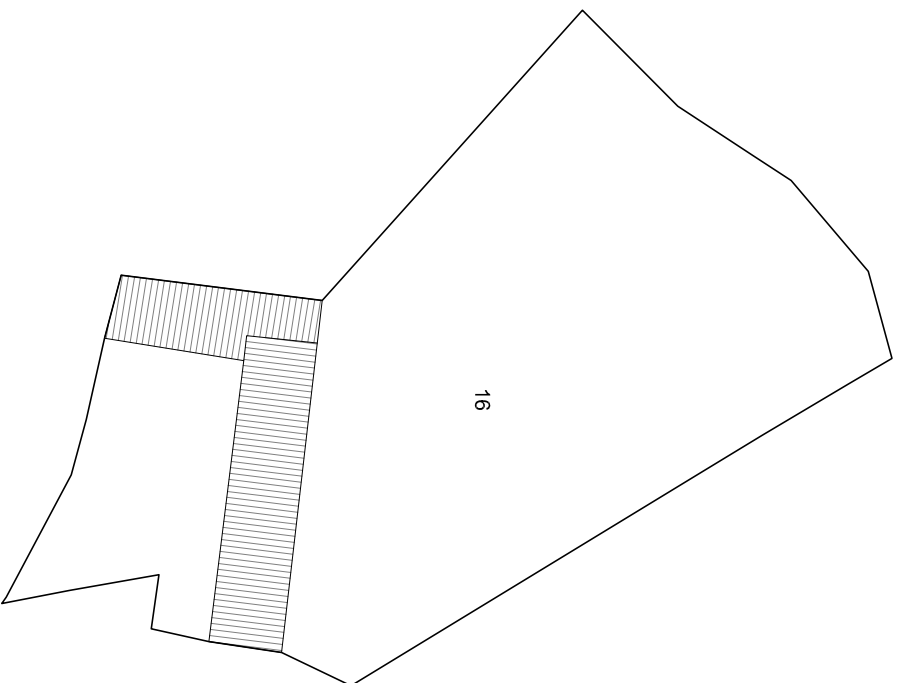
PIANTA COPERTURA 1:500

Indicazioni operative		
●	Rimozione copertura in lastre di fibrocemento	Rimozione rete metallica
	Rimozione pensilina aggettante	Sostituzione cancello
	Rimozione gronde	Copertura in coppi
	Rimozione pluviali	Tinteggiatura pluviali
	Rimozione marcapiano	Intonaco a base di calce
●	Omogeneizzazione muratura di sopraelevazione o superfetazione	Balcone come da abaco
	Rimozione rivestimenti di facciata	Parapetto come da abaco
	Sostituzione intonaco	●
	Rimozione di elementi tecnici dalle facciate	Infissi in legno
	Rimozione balcone	Portale carrato in legno
	Sostituzione parapetto	●
	Ridimensionamento infissi	Conservazione integrale portale
	Sostituzione infissi	●
	Rimozione infissi a filo esterno	Intonaco muratura perimetrale
●	Sostituzione serrande metalliche	
	Sostituzione zoccolature atipiche	
	Rimozione scale esterne	
●	Omogeneizzazione muratura perimetrale	
●	Unificazione livello muratura perimetrale	
	Rimozione recinzione a giorno	

ISOLATO 1 - UNITA' EDILIZIA 16



Scala 1:1000



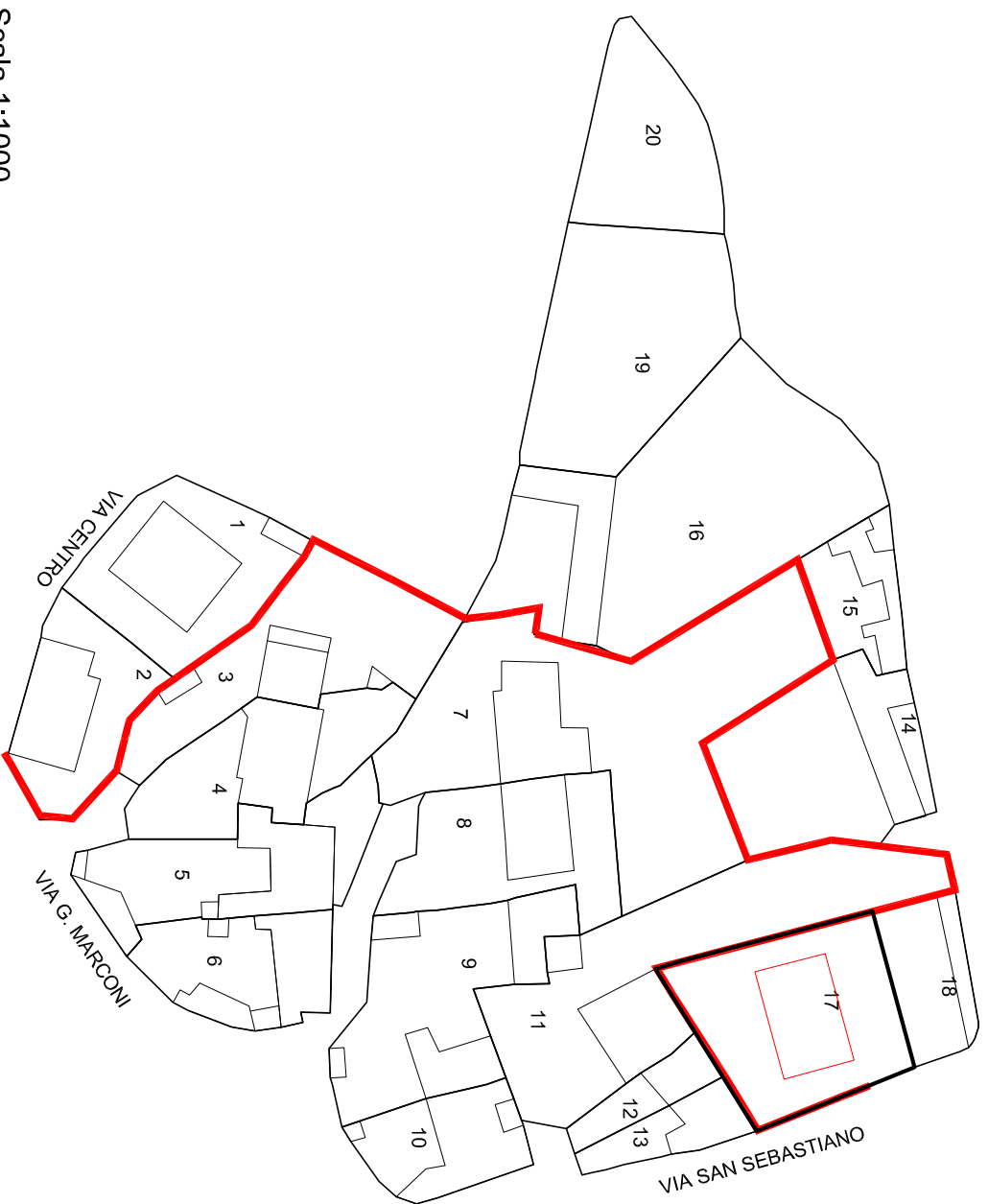
STATO DI FATTO 1:500

Unità edilizia	16
N° foglio catastale	12
N° di mappa catastale	parte 63
S superficie unità edilizia (mq)	1307
Sc superficie coperta (mq)	151
V volume (mc)	801
If indice di fabbricabilità (mc/mq)	0,61
Rc rapporto di copertura	0,12
Tipo edificio	
Stato di conservazione	4
Categoria d'intervento	A, B, D1, F
Sa superficie aggiuntiva (mq)	142
Va volume aggiuntivo (mc)	852
Vt volume totale (mc)	1653,20
Rc rapporto di copertura	0,22
If indice di fabbricabilità (mc/mq)	1,27

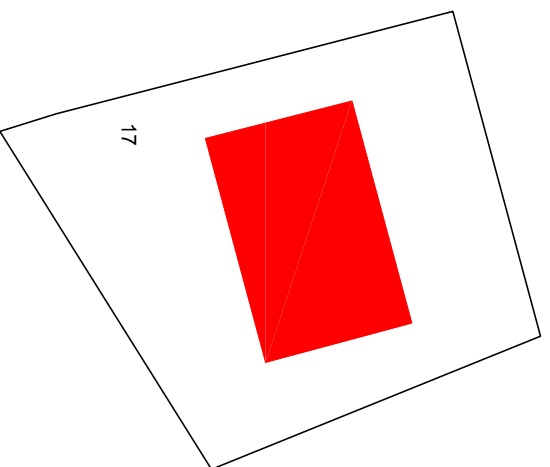
PROGETTO

STATO DI FATTO

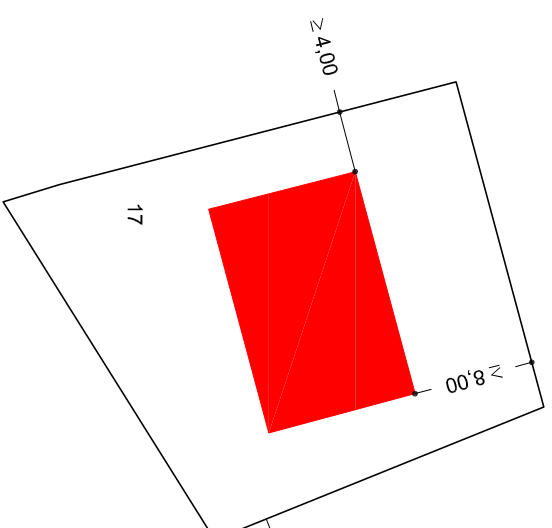
ISOLATO 1 - UNITA' EDILIZIA 17



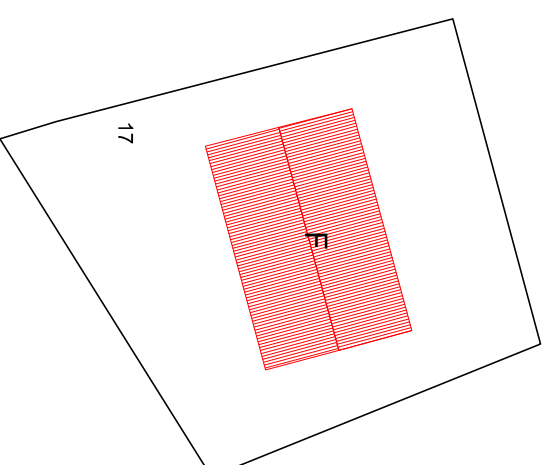
Scala 1:1000



PIANTA PIANO PRIMO 1:500



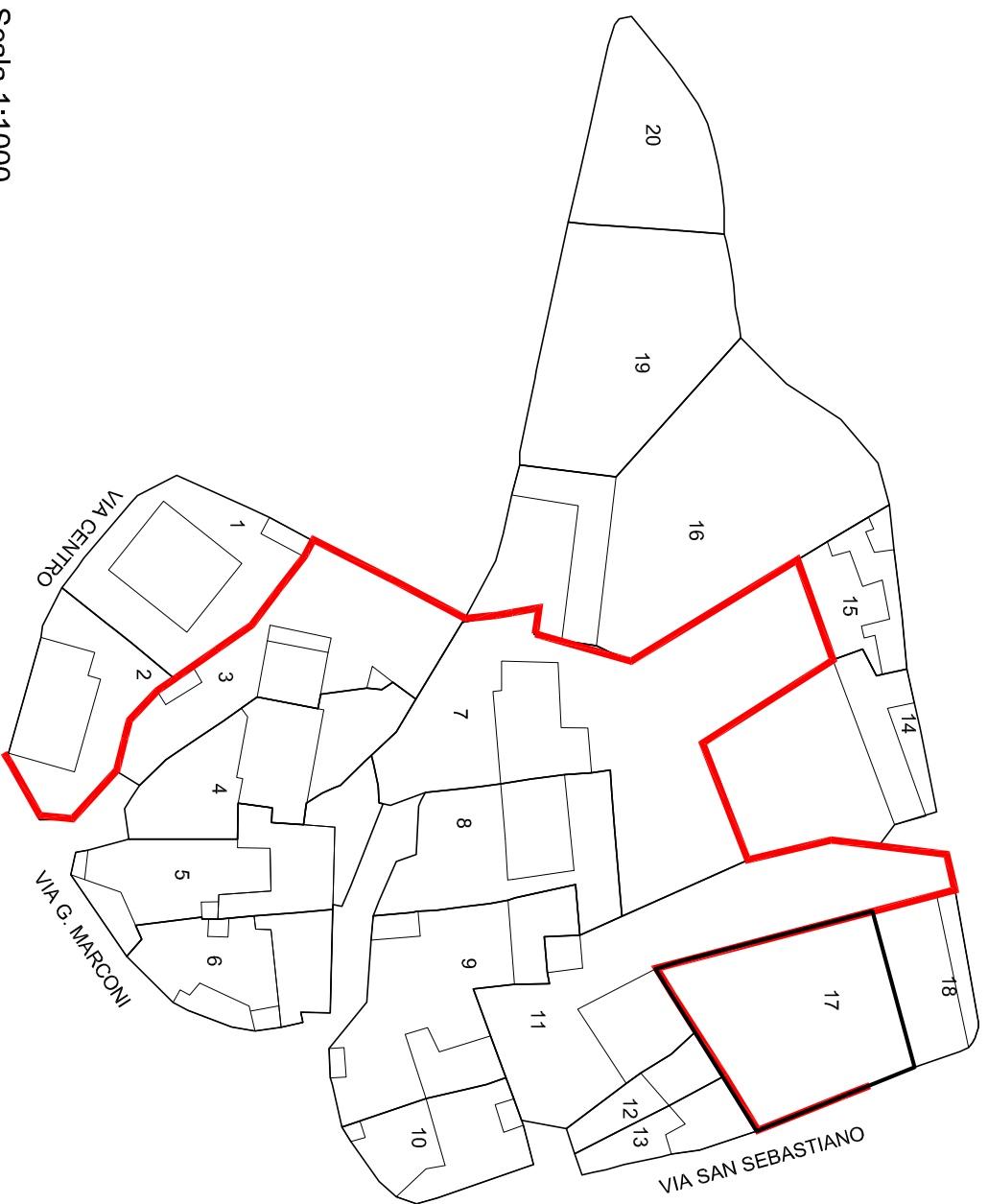
PIANTA PIANO TERRA 1:500



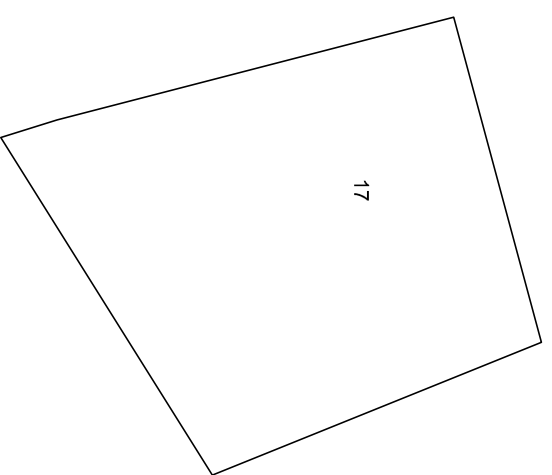
PIANTA COPERTURA 1:500

Indicazioni operative	
Rimozione copertura in lastre di fibrocemento	Rimozione rete metallica
Rimozione pensilina aggettante	Sostituzione cancello
Rimozione gronde	Copertura in coppi
Rimozione pluviali	Tinteggiatura pluviali
Rimozione marcapiano	Intonaco a base di calce
Omogeneizzazione muratura di sopraelevazione o superfetazione	Balcone come da abaco
Rimozione rivestimenti di facciata	Parapetto come da abaco
Sostituzione intonaco	Infissi in legno
Rimozione di elementi tecnici dalle facciate	Portale carrato in legno
Rimozione balcone	Costruzione muro perimetrale
Sostituzione parapetto	Cancello come da abaco
Ridimensionamento infissi	Conservazione integrale portale
Sostituzione infissi	Intonaco prospetti
Rimozione infissi a filo esterno	Intonaco muratura perimetrale
Sostituzione serrande metalliche	
Sostituzione zoccolature atipiche	
Rimozione scale esterne	
Omogeneizzazione muratura perimetrale	
Unificazione livello muratura perimetrale	
Rimozione recinzione a giorno	

ISOLATO 1 - UNITA' EDILIZIA 17



Scala 1:1000



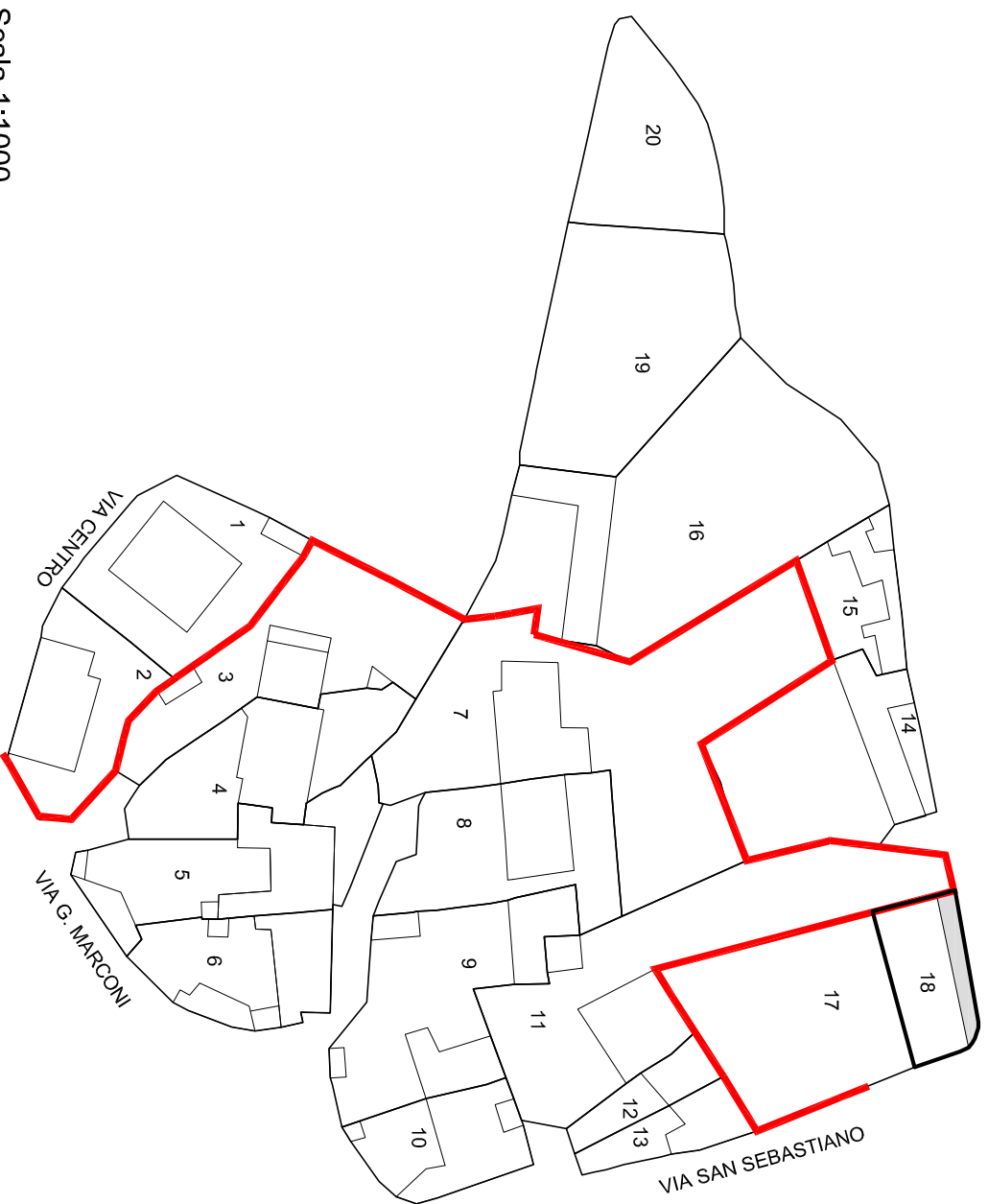
Unità edilizia	17
N° foglio catastale	12
N° di mappa catastale	593 - 594
S superficie unità edilizia (mq)	652
Sc superficie coperta (mq)	
V volume (mc)	
If indice di fabbricabilità (mc/mq)	
Rc rapporto di copertura	
Tipo edificio	
Stato di conservazione	9
Categoria d'intervento	F
Sa superficie aggiuntiva (mq)	153
Va volume aggiuntivo (mc)	918
Vt volume totale (mc)	918
Rc rapporto di copertura	0,23
If indice di fabbricabilità (mc/mq)	1,41

PROGETTO

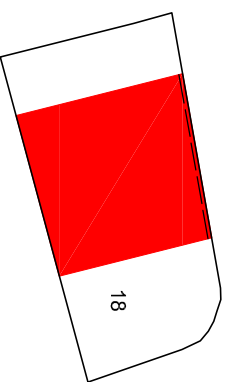
STATO DI FATTO

STATO DI FATTO 1:500

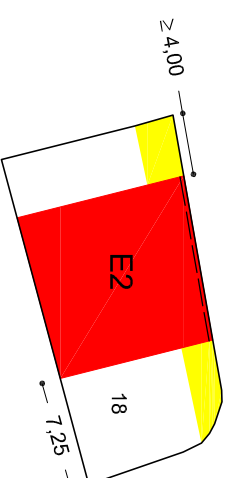
ISOLATO 1 - UNITA' EDILIZIA 18



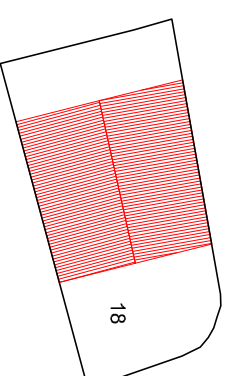
Scala 1:1000



PIANTA PIANO PRIMO 1:500



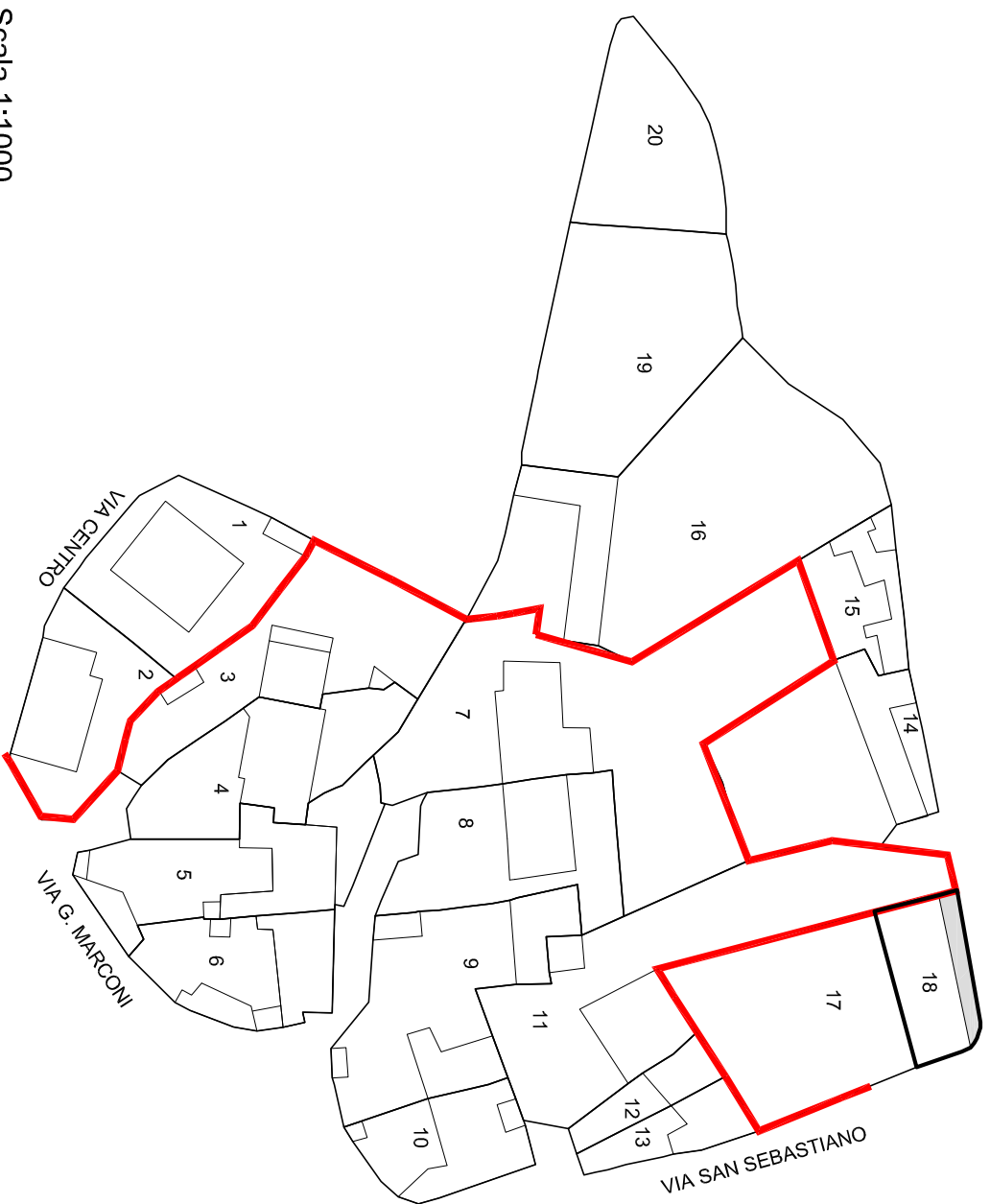
PIANTA PIANO TERRA 1:500



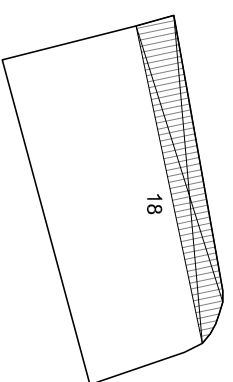
PIANTA COPERTURA 1:500

Indicazioni operative	
Rimozione copertura in lastre di fibrocemento	Rimozione rete metallica
Rimozione pensilina aggettante	Sostituzione cancello
Rimozione gronde	Copertura in coppi
Rimozione pluviali	Tinteggiatura pluviali
Rimozione marcapiano	Intonaco a base di calce
Omogeneizzazione muratura di sopraelevazione o superfetazione	Balcone come da abaco
Rimozione rivestimenti di facciata	Parapetto come da abaco
Sostituzione intonaco	Infissi in legno
Rimozione di elementi tecnici dalle facciate	Portale carrato in legno
Rimozione balcone	Costruzione muro perimetrale
Sostituzione parapetto	Cancello come da abaco
Ridimensionamento infissi	Conservazione integrale portale
Sostituzione infissi	Intonaco prospetti
Rimozione infissi a filo esterno	Intonaco muratura perimetrale
Sostituzione serrande metalliche	
Sostituzione zoccolature atipiche	
Rimozione scale esterne	
Omogeneizzazione muratura perimetrale	
Unificazione livello muratura perimetrale	
Rimozione recinzione a giorno	

ISOLATO 1 - UNITA' EDILIZIA 18



Scala 1:1000



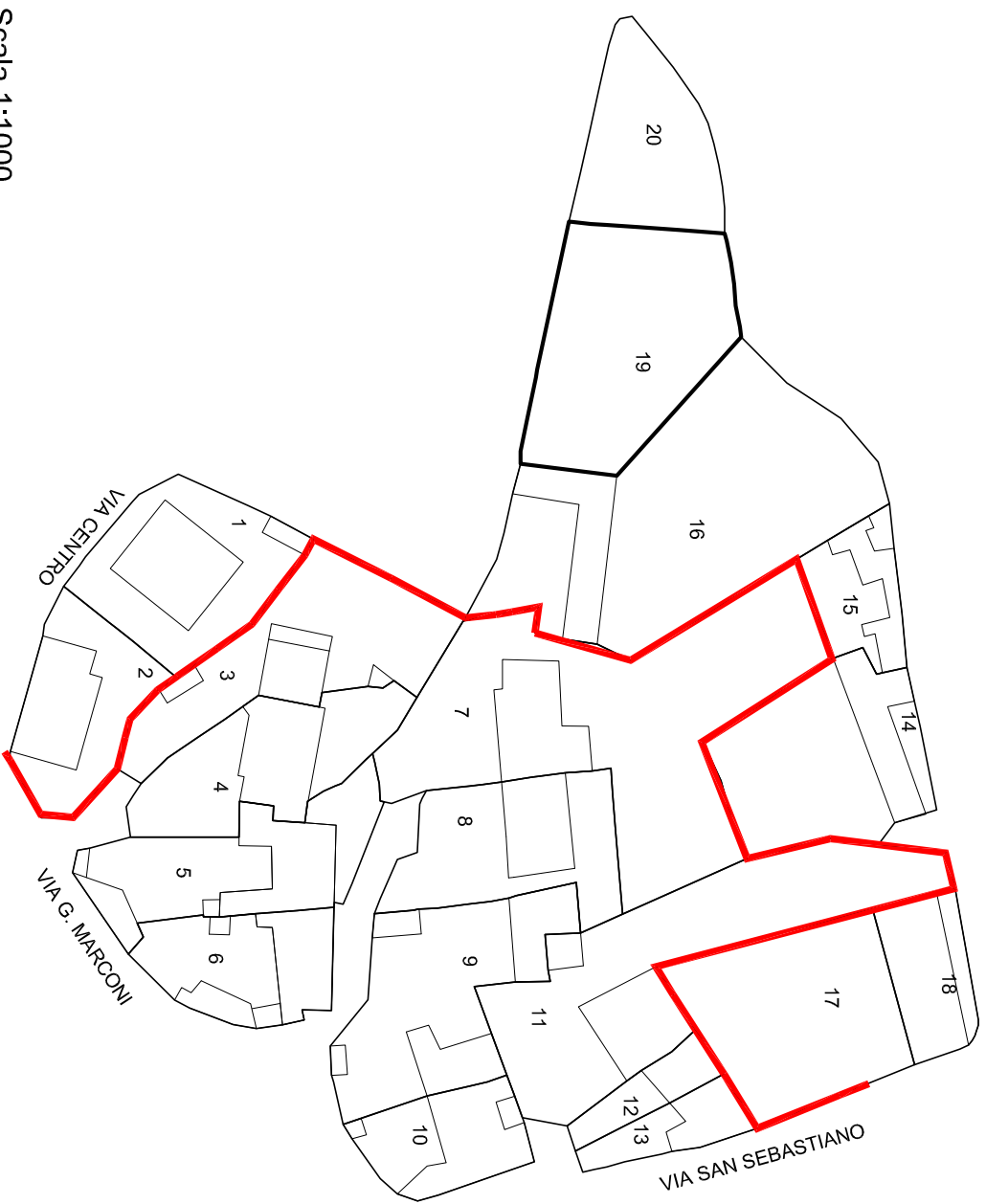
STATO DI FATTO 1:500

Unità edilizia	18
N° foglio catastale	12
N° di mappa catastale	593 - 594
S superficie unità edilizia (mq)	233
Sc superficie coperta (mq)	47
V volume (mc)	140
If indice di fabbricabilità (mc/mq)	0.60
Rc rapporto di copertura	0.20
Tipo edificio	
Stato di conservazione	5
Categoria d'intervento	E2
Sa superficie aggiuntiva (mq)	73
Va volume aggiuntivo (mc)	578
Vt volume totale (mc)	718
Rc rapporto di copertura	0.51
If indice di fabbricabilità (mc/mq)	3.09

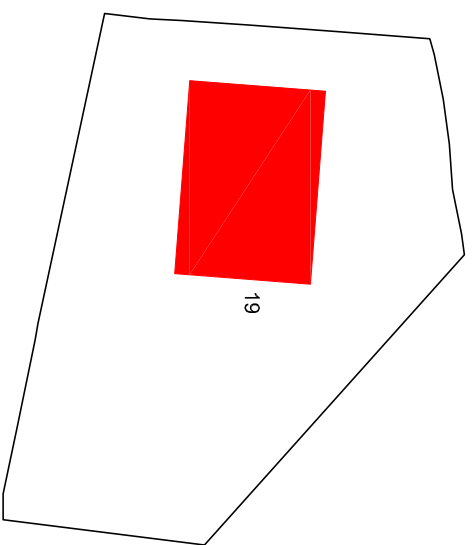
PROGETTO

STATO DI FATTO

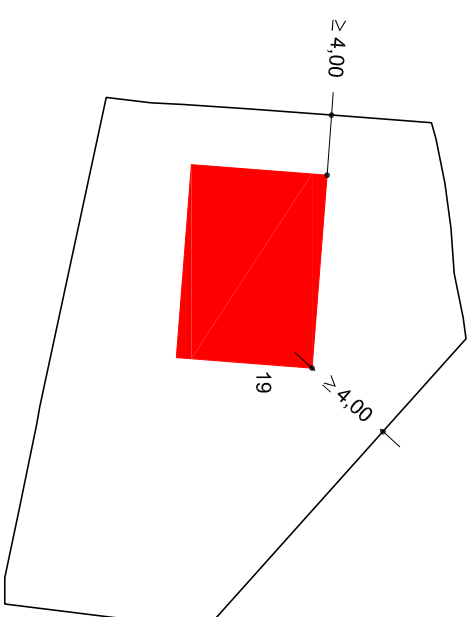
ISOLATO 1 - UNITA' EDILIZIA 19



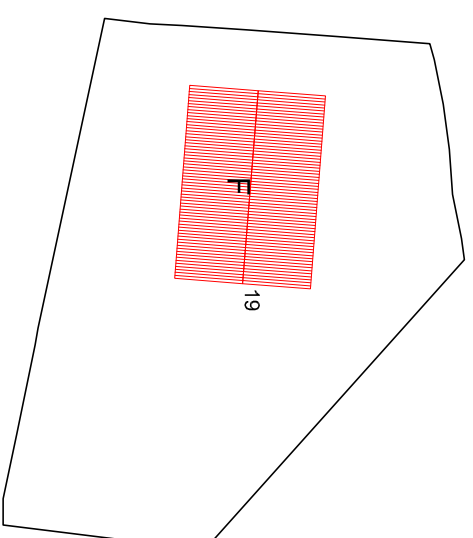
Scala 1:1000



PIANTA PIANO PRIMO 1:500



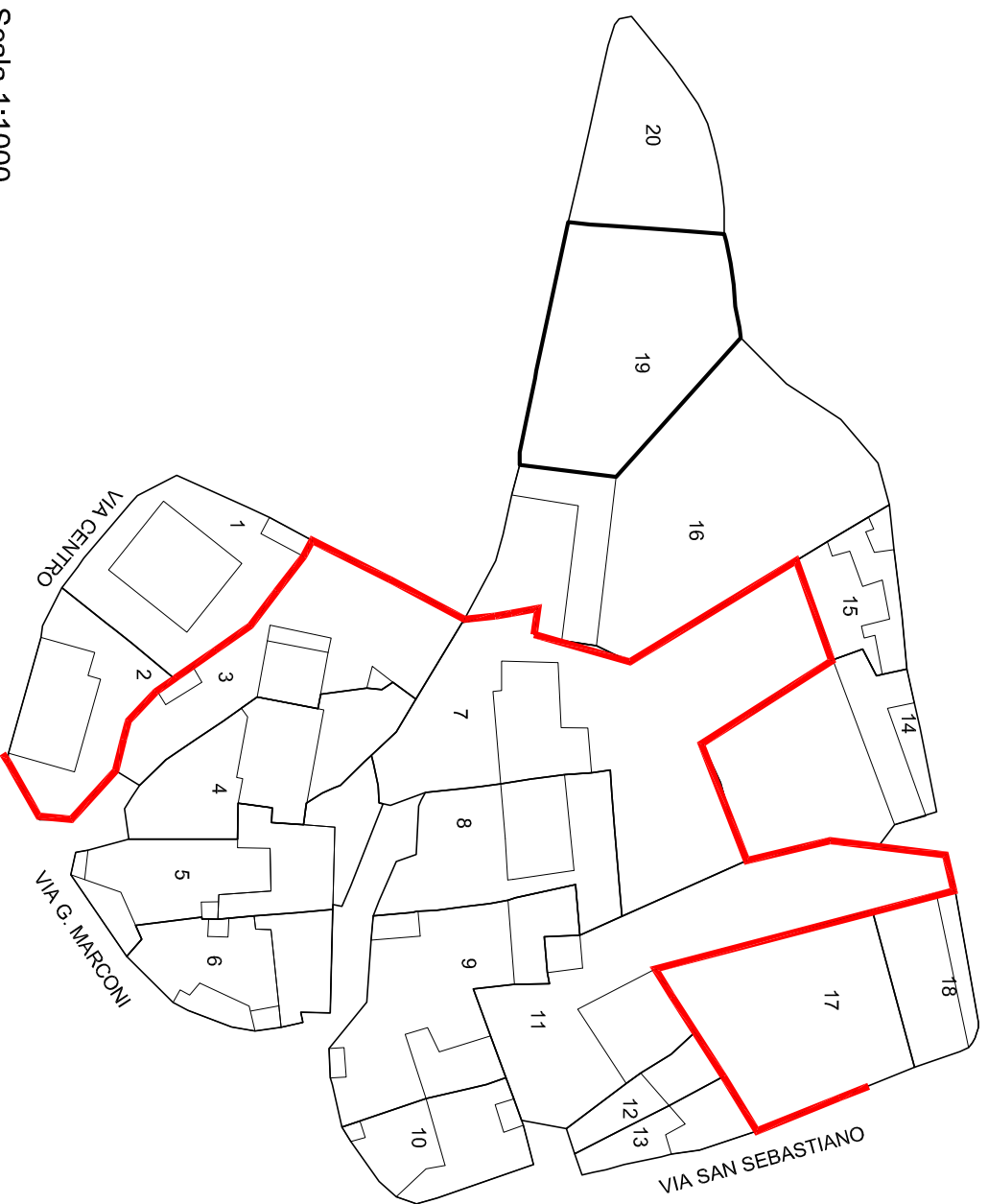
PIANTA PIANO TERRA 1:500



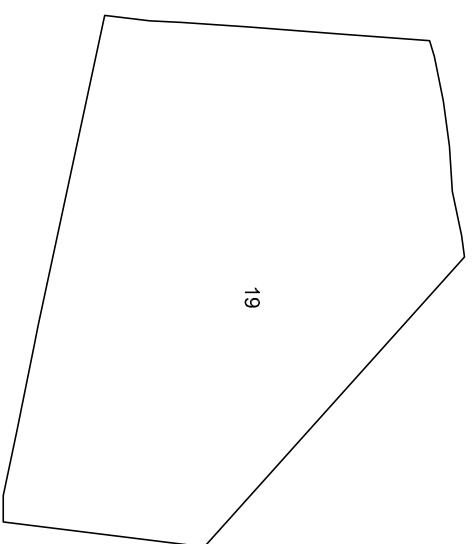
PIANTA COPERTURA 1:500

Indicazioni operative		
Rimozione copertura in lastre di fibrocemento		Rimozione rete metallica
Rimozione pensilina aggettante		Sostituzione cancello
Rimozione gronde		Copertura in coppi
Rimozione pluviali		Tinteggiatura pluviali
Rimozione marcapiano		Intonaco a base di calce
Omogeneizzazione muratura di sopraelevazione o superfetazione		Balcone come da abaco
Rimozione rivestimenti di facciata		Parapetto come da abaco
Sostituzione intonaco		Infissi in legno
Rimozione di elementi tecnici dalle facciate		Portale carrato in legno
Rimozione balcone		Costruzione muro perimetrale
Sostituzione parapetto		Cancello come da abaco
Ridimensionamento infissi		Conservazione integrale portale
Sostituzione infissi		Intonaco prospetti
Rimozione infissi a filo esterno		Intonaco muratura perimetrale
Sostituzione serrande metalliche		
Sostituzione zoccolature atipiche		
Rimozione scale esterne		
Omogeneizzazione muratura perimetrale		
Unificazione livello muratura perimetrale		
Rimozione recinzione a giorno		

ISOLATO 1 - UNITA' EDILIZIA 19



Scala 1:1000



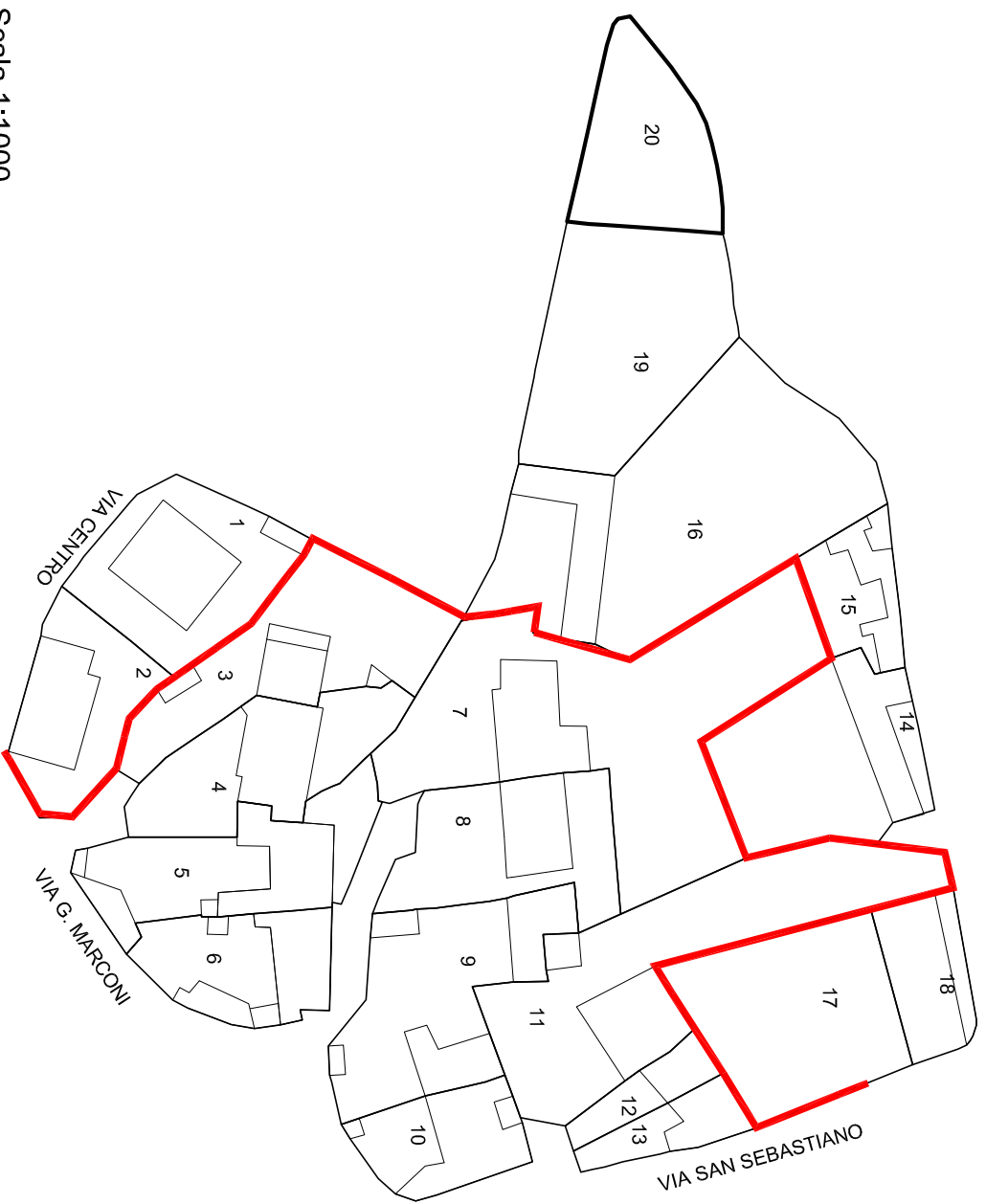
Unità edilizia	19
N° foglio catastale	12
N° di mappa catastale	parte 63
S superficie unità edilizia (mq)	753
Sc superficie coperta (mq)	
V volume (mc)	
If indice di fabbricabilità (mc/mq)	
Rc rapporto di copertura	
Tipo edificio	
Stato di conservazione	9
Categoria d'intervento	F
Sa superficie aggiuntiva (mq)	115
Va volume aggiuntivo (mc)	691
Vt volume totale (mc)	691
Rc rapporto di copertura	0,15
If indice di fabbricabilità (mc/mq)	0,92

PROGETTO

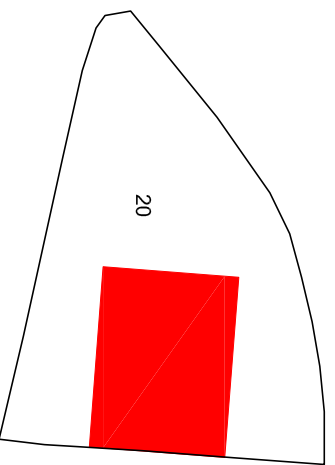
STATO DI FATTO

STATO DI FATTO 1:500

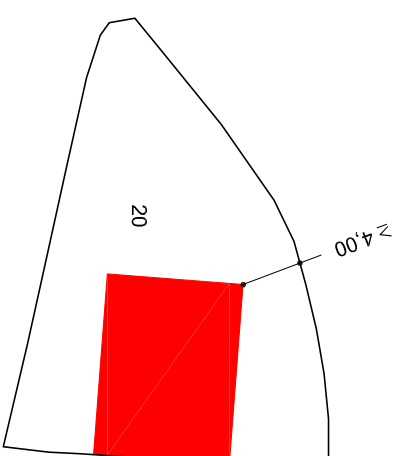
ISOLATO 1 - UNITA' EDILIZIA 20



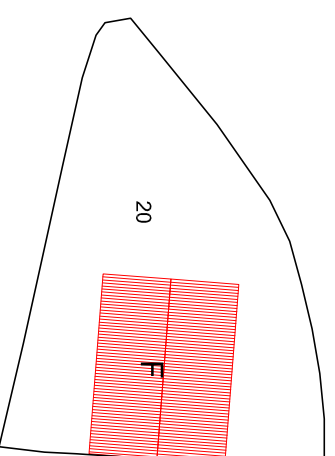
Scala 1:1000



PIANTA PIANO PRIMO 1:500



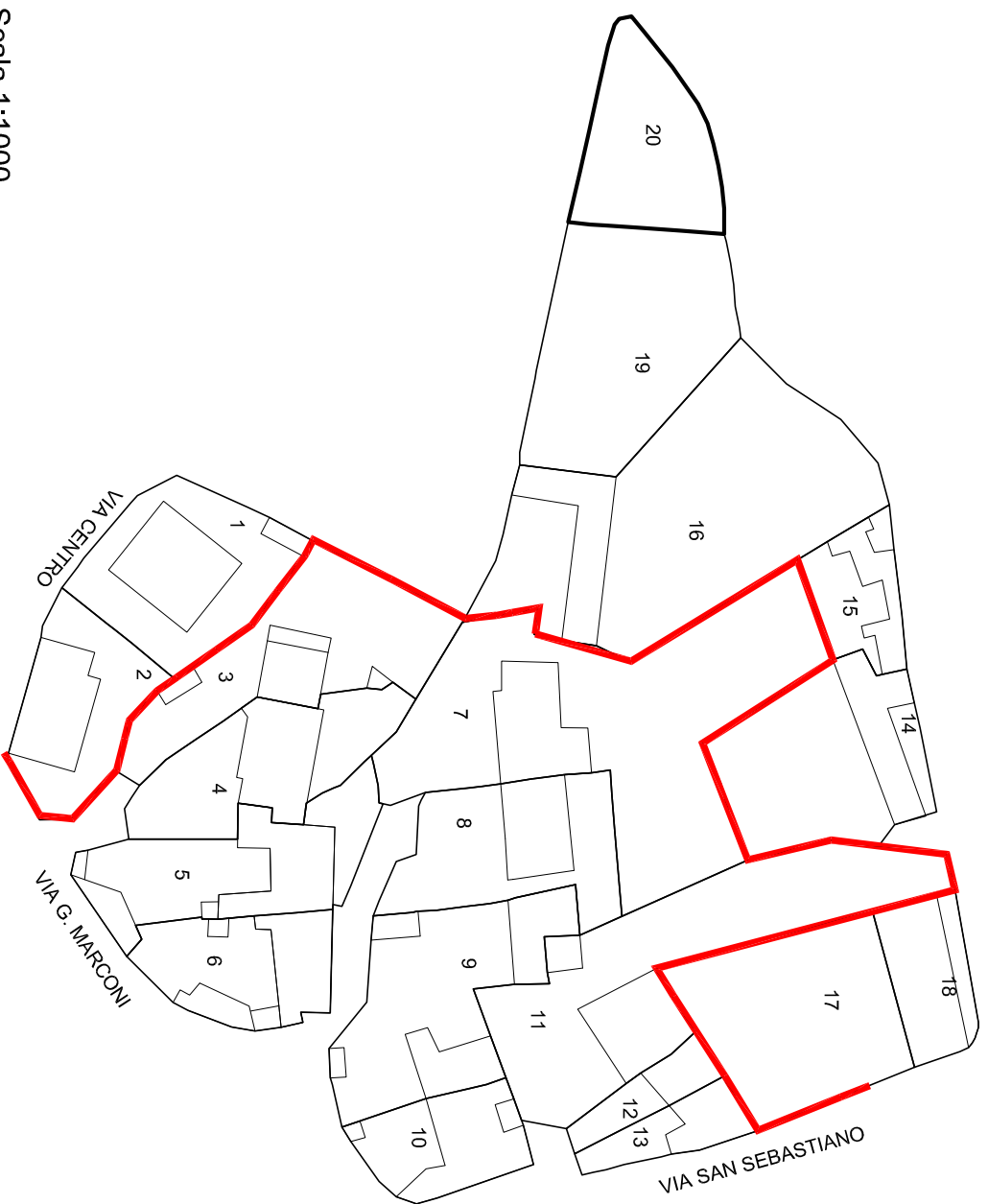
PIANTA PIANO TERRA 1:500



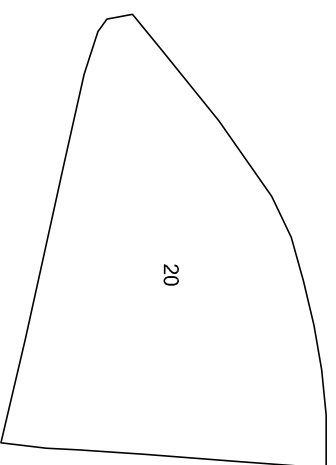
PIANTA COPERTURA 1:500

Indicazioni operative	
Rimozione copertura in lastre di fibrocemento	Rimozione rete metallica
Rimozione pensilina aggettante	Sostituzione cancello
Rimozione gronde	Copertura in coppi
Rimozione pluviali	Tinteggiatura pluviali
Rimozione marcapiano	Intonaco a base di calce
Omogeneizzazione muratura di sopraelevazione o superfetazione	Balcone come da abaco
Rimozione rivestimenti di facciata	Parapetto come da abaco
Sostituzione intonaco	Infissi in legno
Rimozione di elementi tecnici dalle facciate	Portale carrato in legno
Rimozione balcone	Costruzione muro perimetrale
Sostituzione parapetto	Cancello come da abaco
Ridimensionamento infissi	Conservazione integrale portale
Sostituzione infissi	Intonaco prospetti
Rimozione infissi a filo esterno	Intonaco muratura perimetrale
Sostituzione serrande metalliche	
Sostituzione zoccolature atipiche	
Rimozione scale esterne	
Omogeneizzazione muratura perimetrale	
Unificazione livello muratura perimetrale	
Rimozione recinzione a giorno	

ISOLATO 1 - UNITA' EDILIZIA 20



Scala 1:1000



STATO DI FATTO 1:500

Unità edilizia	20
N° foglio catastale	12
N° di mappa catastale	parte 63
S superficie unità edilizia (mq)	420
Sc superficie coperta (mq)	
V volume (mc)	
If indice di fabbricabilità (mc/mq)	
Rc rapporto di copertura	
Tipo edilizio	
Stato di conservazione	9
Categoria d'intervento	F
Sa superficie aggiuntiva (mq)	107
Va volume aggiuntivo (mc)	645
Vt volume totale (mc)	645
Rc rapporto di copertura	0,26
If indice di fabbricabilità (mc/mq)	1,54
PROGETTO	STATO DI FATTO