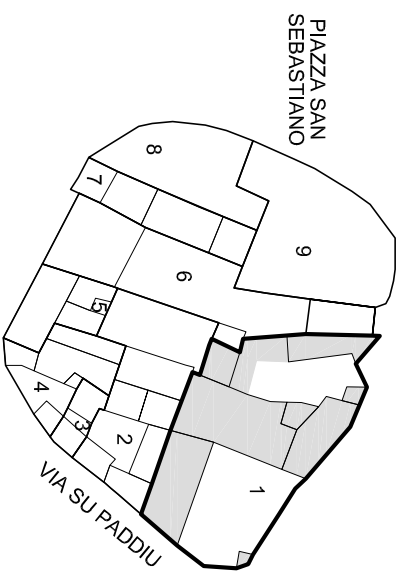
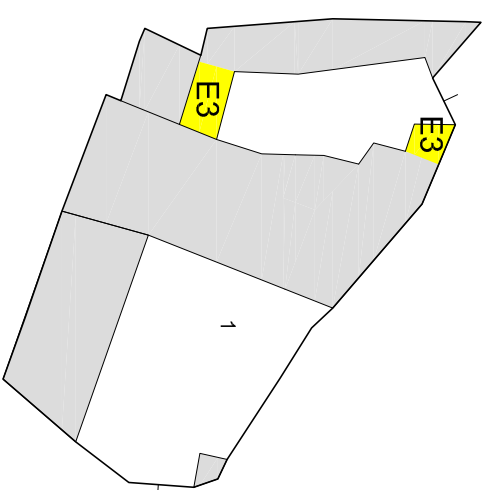


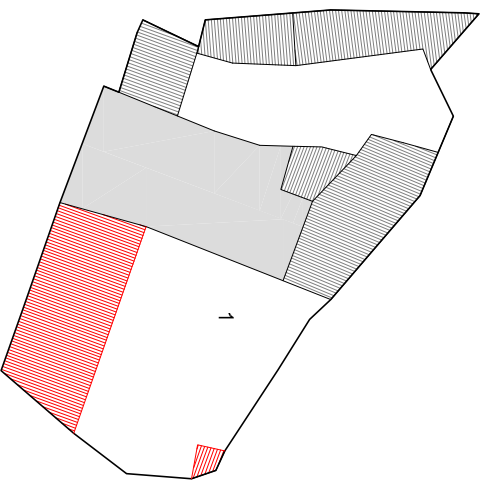
ISOLATO 25 - UNITA' EDILIZIA 1 **N-M**



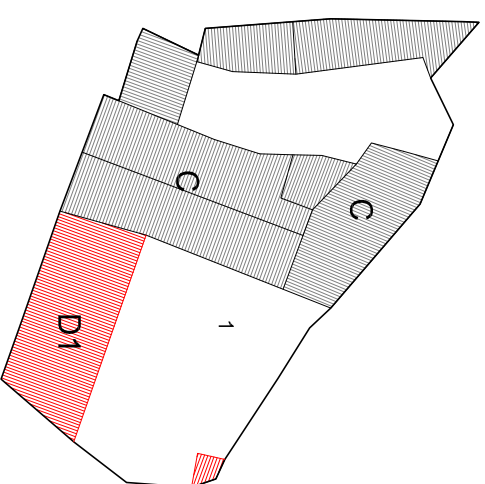
Scala 1:1000



PIANTA PIANO TERRA 1:500



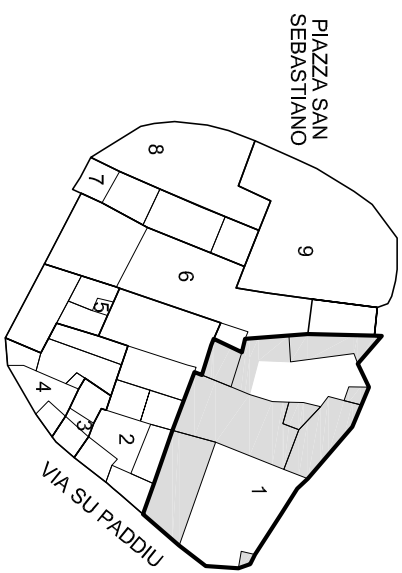
PIANTA PIANO PRIMO 1:500



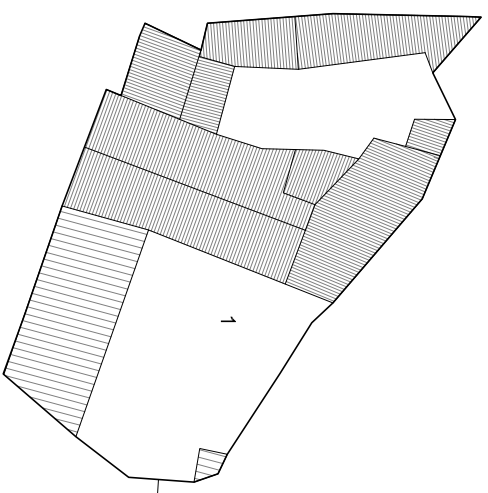
PIANTA COPERTURA 1:500

Indicazioni operative	
● Rimozione copertura in lastre di fibrocemento	Rimozione rete metallica
● Rimozione pensilina aggettante	● Sostituzione cancello
● Rimozione gronde	● Copertura in coppi
● Rimozione pluviali	● Tinteggiatura pluviali
● Rimozione marcapiano	● Intonaco a base di calce
● Omogeneizzazione muratura di sovraelevazione o superfetazione	Balcone come da abaco
● Rimozione rivestimenti di facciata	Parapetto come da abaco
● Sostituzione intonaco	● Infissi in legno
● Rimozione di elementi tecnici dalle facciate	● Portale carrato in legno
● Rimozione balcone	● Costruzione muro perimetrale
● Sostituzione parapetto	● Cancello come da abaco
● Ridimensionamento infissi	● Conservazione integrale portale
● Sostituzione infissi	● Intonaco prospetti
● Rimozione infissi a filo esterno	● Intonaco muratura perimetrale
● Sostituzione serrande metalliche	
● Sostituzione zoccolature atipiche	
● Rimozione scale esterne	
● Omogeneizzazione muratura perimetrale	
● Unificazione livello muratura perimetrale	
● Rimozione recinzione a giorno	

ISOLATO 25 - UNITA' EDILIZIA 1 **N-M**



Scala 1:1000

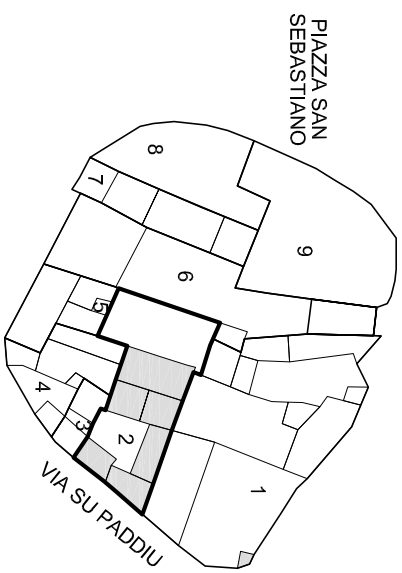


Unità edilizia	1
N° foglio catastale	12
N° di mappa catastale	232 - 233 sub 1
S superficie unità edilizia (mq)	589
Sc superficie coperta (mq)	349
V volume (mc)	1573
If indice di fabbricabilità (mc/mq)	2,67
Rc rapporto di copertura	0,59
Tipo edilizio	
Stato di conservazione	4
Categoria d'intervento	A, B, C, D1
Sa superficie aggiuntiva (mq)	- 17
Va volume aggiuntivo (mc)	- 42
Vt volume totale (mc)	1531
Rc rapporto di copertura	0,56
If indice di fabbricabilità (mc/mq)	2,60

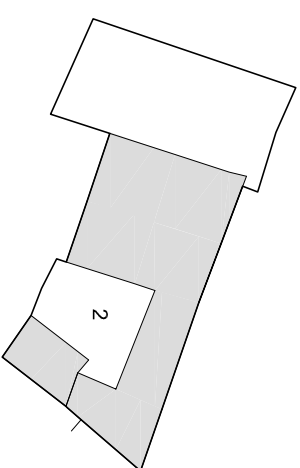
PROGETTO

STATO DI FATTO

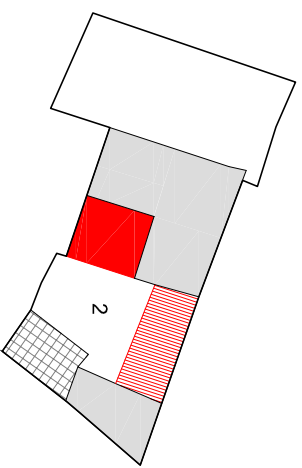
ISOLATO 25 - UNITA' EDILIZIA 2 **N-M**



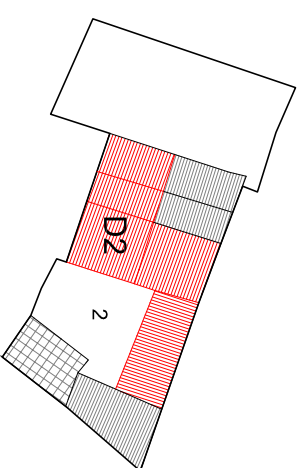
Scala 1:1000



PIANTA PIANO TERRA 1:500



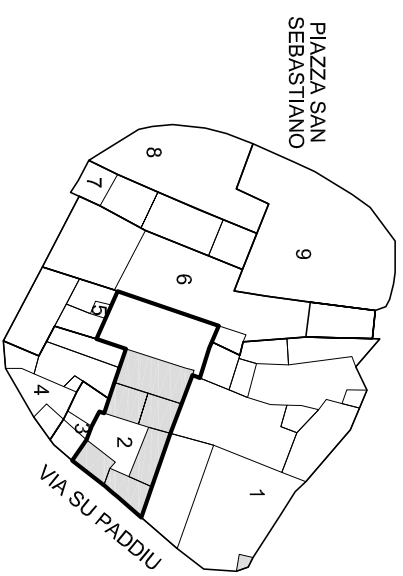
PIANTA PIANO PRIMO 1:500



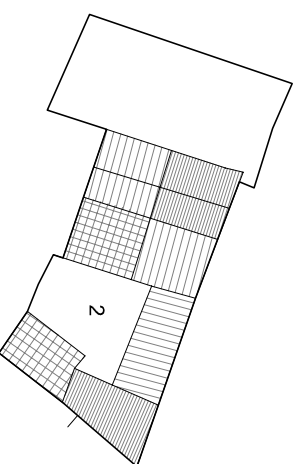
PIANTA COPERTURA 1:500

Indicazioni operative		
●	Rimozione copertura in lastre di fibrocemento	Rimozione rete metallica
	Rimozione pensilina aggettante	Sostituzione cancello
	Rimozione gronde	● Copertura in coppi
	Rimozione pluviali	Tinteggiatura pluviali
●	Rimozione marcapiano	Intonaco a base di calce
	Omogeneizzazione muratura di sopraelevazione o superfacciate	Balcone come da abaco
	Rimozione rivestimenti di facciata	Parapetto come da abaco
	Sostituzione intonaco	● Intonaco in legno
	Rimozione di elementi tecnici dalle facciate	● Portale carrato in legno
	Rimozione balcone	Costruzione muro perimetrale
	Sostituzione parapetto	Cancello come da abaco
	Ridimensionamento infissi	Conservazione integrale portale
●	Sostituzione infissi	Intonaco prospetti
	Rimozione infissi a filo esterno	Intonaco muratura perimetrale
●	Sostituzione serrande metalliche	
	Sostituzione zoccolature atipiche	
	Rimozione scale esterne	
	Omogeneizzazione muratura perimetrale	
	Unificazione livello muratura perimetrale	
	Rimozione recinzione a giorno	

ISOLATO 25 - UNITA' EDILIZIA 2 **N-M**



Scala 1:1000

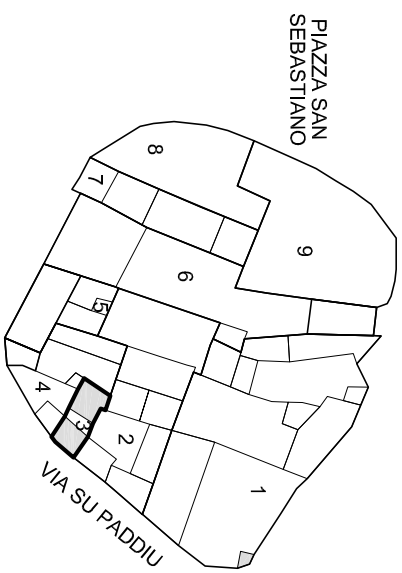


Unità edilizia	2
N° foglio catastale	12
N° di mappa catastale	237
S superficie unità edilizia (mq)	279
Sc superficie coperta (mq)	143
V volume (mc)	609
If indice di fabbricabilità (mc/mq)	2,18
Rc rapporto di copertura	0,51
Tipo edificio	
Stato di conservazione	4
Categoria d'intervento	A, B, D2
Sa superficie aggiuntiva (mq)	
Va volume aggiuntivo (mc)	41
Vt volume totale (mc)	650
Rc rapporto di copertura	0,51
If indice di fabbricabilità (mc/mq)	2,33

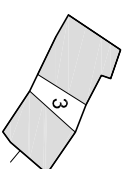
PROGETTO

STATO DI FATTO

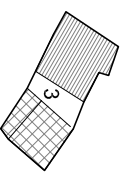
ISOLATO 25 - UNITA' EDILIZIA 3 **N-M**



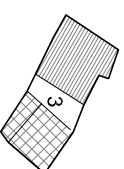
Scala 1:1000



PIANTA PIANO TERRA 1:500



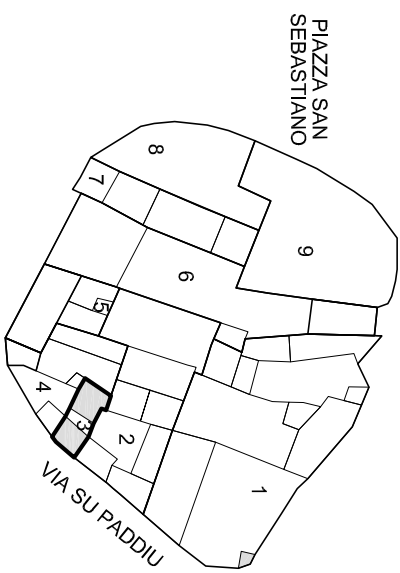
PIANTA PIANO PRIMO 1:500



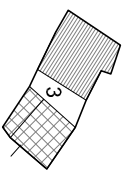
PIANTA COPERTURA 1:500

Indicazioni operative		
Rimozione copertura in lastre di fibrocemento		Rimozione rete metallica
Rimozione pensilina aggettante		Sostituzione cancello
Rimozione gronde		Copertura in coppi
Rimozione pluviali		Tinteggiatura pluviali
Rimozione marcapiano		Intonaco a base di calce
Omogeneizzazione muratura di sopraelevazione o superfacciate		Balcone come da abaco
Rimozione rivestimenti di facciata		Parapetto come da abaco
Sostituzione intonaco		Infissi in legno
Rimozione di elementi tecnici dalle facciate		Portale carrato in legno
Rimozione balcone		Costruzione muro perimetrale
Sostituzione parapetto	●	Cancello come da abaco
Ridimensionamento infissi		Conservazione integrale portale
Sostituzione infissi		Intonaco prospetti
Rimozione infissi a filo esterno		Intonaco muratura perimetrale
Sostituzione serrande metalliche	●	
Sostituzione zoccolature atipiche		
Rimozione scale esterne		
Omogeneizzazione muratura perimetrale		
Unificazione livello muratura perimetrale		
Rimozione recinzione a giorno		

ISOLATO 25 - UNITA' EDILIZIA 3 **N-M**



Scala 1:1000



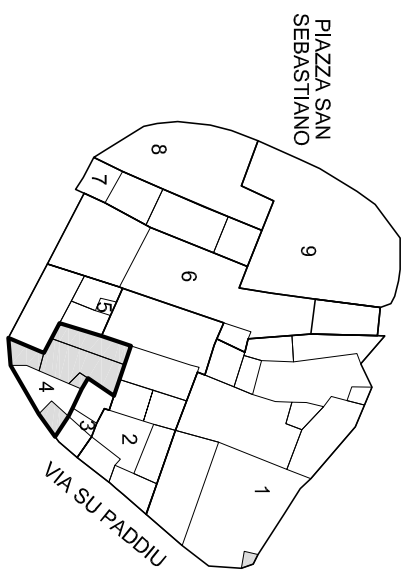
Unità edilizia	3
N° foglio catastale	12
N° di mappa catastale	204
S superficie unità edilizia (mq)	37
Sc superficie coperta (mq)	30
V volume (mc)	74
If indice di fabbricabilità (mc/mq)	2,00
Rc rapporto di copertura	0,82
Tipo edificio	
Stato di conservazione	5
Categoria d'intervento	A, B
Sa superficie aggiuntiva (mq)	
Va volume aggiuntivo (mc)	
Vt volume totale (mc)	74
Rc rapporto di copertura	0,81
If indice di fabbricabilità (mc/mq)	2,00

PROGETTO

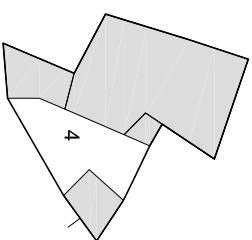
STATO DI FATTO

STATO DI FATTO 1:500

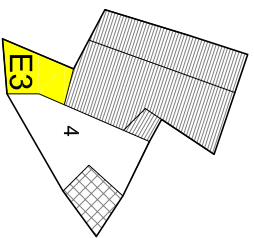
ISOLATO 25 - UNITA' EDILIZIA 4 **N-M**



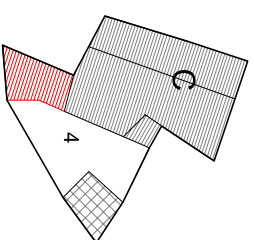
Scala 1:1000



PIANTA PIANO TERRA 1:500



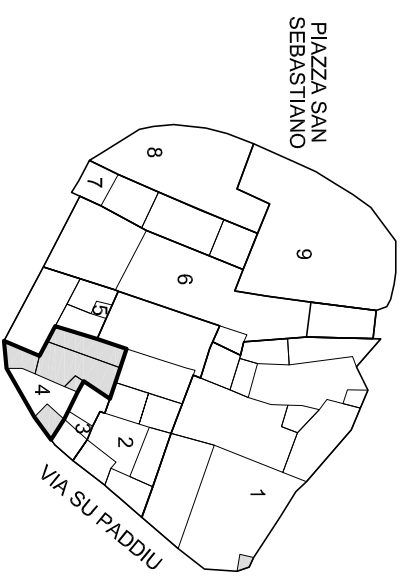
PIANTA PIANO PRIMO 1:500



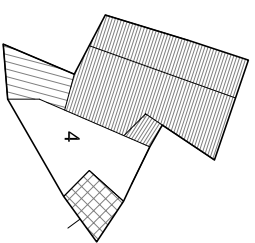
PIANTA COPERTURA 1:500

Indicazioni operative	
● Rimozione copertura in lastre di fibrocemento	Rimozione rete metallica
Rimozione pensilina aggettante	● Sostituzione cancello
Rimozione gronde	Copertura in coppi
Rimozione pluviali	Tinteggiatura pluviali
Rimozione marcapiano	Intonaco a base di calce
Omogeneizzazione muratura di sovraelevazione o superfetazione	Balcone come da abaco
Rimozione rivestimenti di facciata	Parapetto come da abaco
Sostituzione intonaco	Infissi in legno
Rimozione di elementi tecnici dalle facciate	Portale carrato in legno
Rimozione balcone	Costruzione muro perimetrale
Sostituzione parapetto	● Cancellone come da abaco
Ridimensionamento infissi	Conservazione integrale portale
Sostituzione infissi	Intonaco prospetti
Rimozione infissi a filo esterno	● Intonaco muratura perimetrale
Sostituzione serrande metalliche	
Sostituzione zoccolature atipiche	
Rimozione scale esterne	
● Omogeneizzazione muratura perimetrale	
● Unificazione livello muratura perimetrale	
Rimozione recinzione a giorno	

ISOLATO 25 - UNITA' EDILIZIA 4 **N-M**



Scala 1:1000



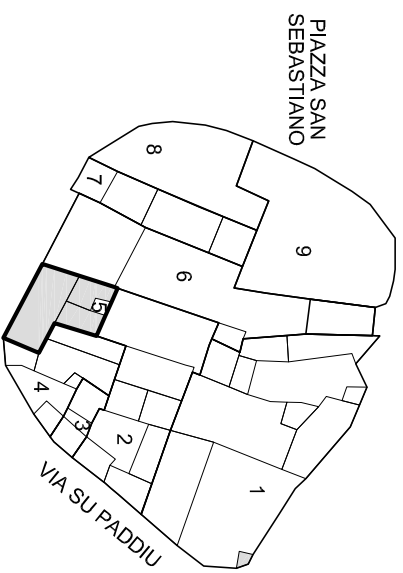
Unità edilizia	4
N° foglio catastale	12
N° di mappa catastale	238
S superficie unità edilizia (mq)	124
Sc superficie coperta (mq)	92
V volume (mc)	265
If indice di fabbricabilità (mc/mq)	2,14
Rc rapporto di copertura	0,75
Tipo edificio	
Stato di conservazione	2
Categoria d'intervento	A, B, C, E3
Sa superficie aggiuntiva (mq)	
Va volume aggiuntivo (mc)	- 18
Vt volume totale (mc)	247
Rc rapporto di copertura	0,75
If indice di fabbricabilità (mc/mq)	1,99

PROGETTO

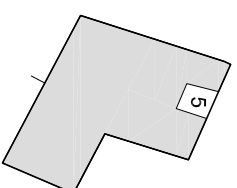
STATO DI FATTO

STATO DI FATTO 1:500

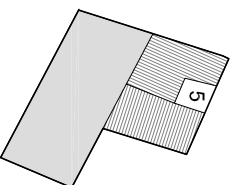
ISOLATO 25 - UNITA' EDILIZIA 5 **N-M**



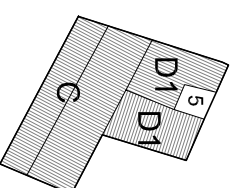
Scala 1:1000



PIANTA PIANO TERRA 1:500



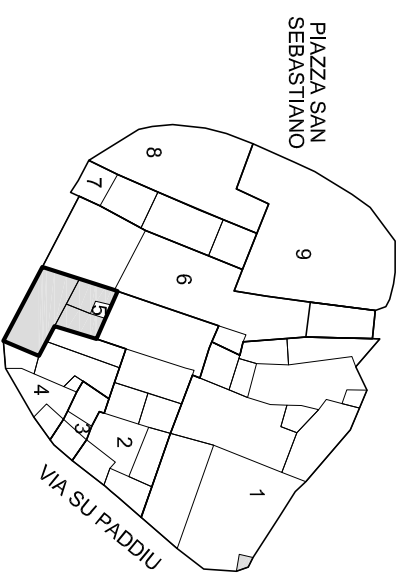
PIANTA PIANO PRIMO 1:500



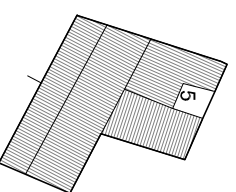
PIANTA COPERTURA 1:500

Indicazioni operative		
Rimozione copertura in lastre di fibrocemento		Rimozione rete metallica
Rimozione pensilina aggettante		Sostituzione cancello
Rimozione gronde		Copertura in coppi
Rimozione pluviali	●	Tinteggiatura pluviali
Rimozione marcapiano	●	Intonaco a base di calce
Omogeneizzazione muratura di sovraelevazione o superfetazione		Balcone come da abaco
Rimozione rivestimenti di facciata		Parapetto come da abaco
Sostituzione intonaco	●	Infissi in legno
Rimozione di elementi tecnici dalle facciate		Portale carrato in legno
Rimozione balcone		Costruzione muro perimetrale
Sostituzione parapetto		Cancello come da abaco
Ridimensionamento infissi		Conservazione integrale portale
Sostituzione infissi	●	Intonaco prospetti
Rimozione infissi a filo esterno	●	Intonaco muratura perimetrale
Sostituzione serrande metalliche		
Sostituzione zoccolature atipiche		
Rimozione scale esterne		
Omogeneizzazione muratura perimetrale		
Unificazione livello muratura perimetrale		
Rimozione recinzione a giorno	●	

ISOLATO 25 - UNITA' EDILIZIA 5 **N-M**



Scala 1:1000



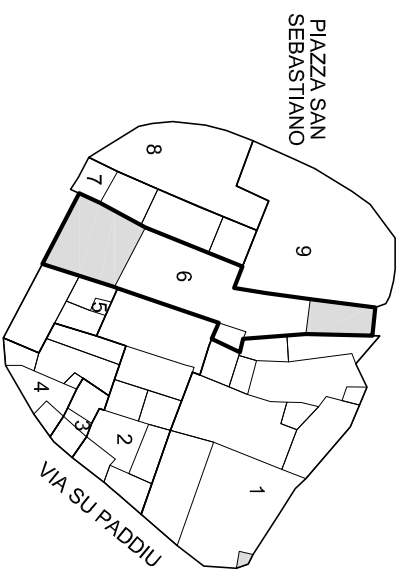
STATO DI FATTO 1:500

Unità edilizia	5
N° foglio catastale	12
N° di mappa catastale	239
S superficie unità edilizia (mq)	96
Sc superficie coperta (mq)	92
V volume (mc)	476
If indice di fabbricabilità (mc/mq)	4,97
Rc rapporto di copertura	0,96
Tipo edificio	
Stato di conservazione	3
Categoria d'intervento	A, B, C, D1
Sa superficie aggiuntiva (mq)	
Va volume aggiuntivo (mc)	
Vt volume totale (mc)	476
Rc rapporto di copertura	0,96
If indice di fabbricabilità (mc/mq)	4,97

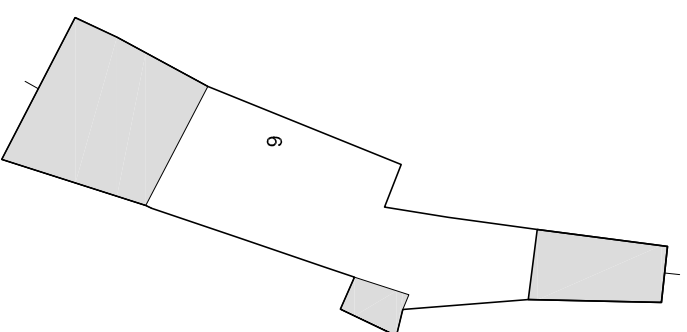
PROGETTO

STATO DI FATTO

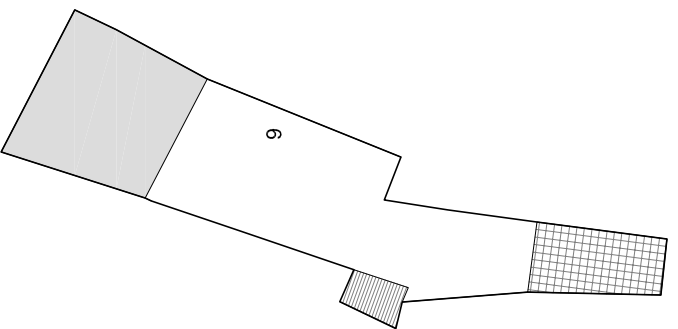
ISOLATO 25 - UNITA' EDILIZIA 6 **N-M**



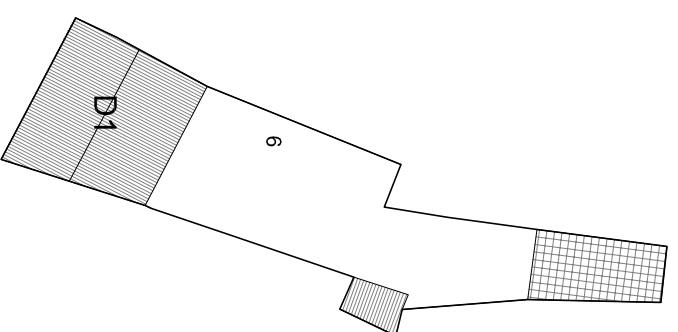
Scala 1:1000



PIANTA PIANO TERRA 1:500



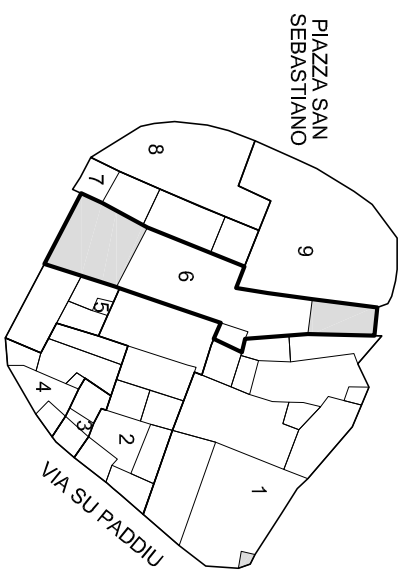
PIANTA PIANO PRIMO 1:500



PIANTA COPERTURA 1:500

Indicazioni operative		
Rimozione copertura in lastre di fibrocemento		Rimozione rete metallica
Rimozione pensilina aggettante	●	Sostituzione cancello
Rimozione gronde		Copertura in coppi
Rimozione pluviali		Tinteggiatura pluviali
Rimozione marcapiano		Intonaco a base di calce
Omogeneizzazione muratura di sovraelevazione o superfetazione		Balcone come da abaco
Rimozione rivestimenti di facciata		Parapetto come da abaco
Sostituzione intonaco		Infissi in legno
Rimozione di elementi tecnici dalle facciate	●	Portale carrato in legno
Rimozione balcone		Costruzione muro perimetrale
Sostituzione parapetto	●	Cancello come da abaco
Ridimensionamento infissi		Conservazione integrale portale
Sostituzione infissi	●	Intonaco prospetti
Rimozione infissi a filo esterno	●	Intonaco muratura perimetrale
Sostituzione serrande metalliche		
Sostituzione zoccolature atipiche		
Rimozione scale esterne		
Omogeneizzazione muratura perimetrale		
Unificazione livello muratura perimetrale		
Rimozione recinzione a giorno		

ISOLATO 25 - UNITA' EDILIZIA 6 **N-M**



Scala 1:1000

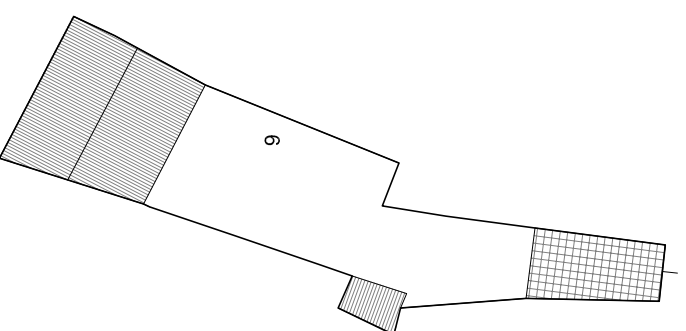


Unità edilizia	6
N° foglio catastale	12
N° di mappa catastale	231 - 236 - 711
S superficie unità edilizia (mq)	323
Sc superficie coperta (mq)	133
V volume (mc)	716
If indice di fabbricabilità (mc/mq)	2,22
Rc rapporto di copertura	0,41
Tipo edificio	
Stato di conservazione	4
Categoria d'intervento	A, B, D1
Sa superficie aggiuntiva (mq)	
Va volume aggiuntivo (mc)	
Vt volume totale (mc)	716
Rc rapporto di copertura	0,41
If indice di fabbricabilità (mc/mq)	2,22

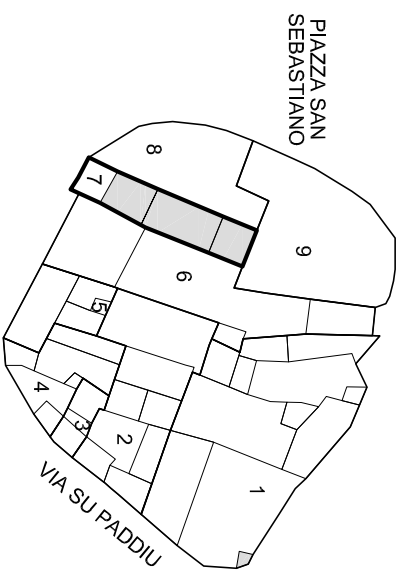
PROGETTO

STATO DI FATTO

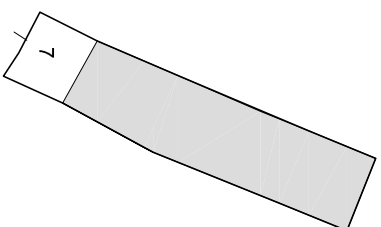
STATO DI FATTO 1:500



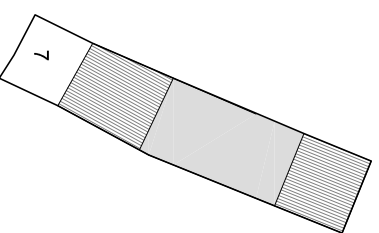
ISOLATO 25 - UNITA' EDILIZIA 7 **N-M**



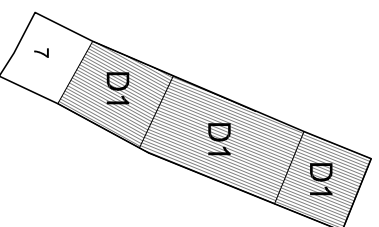
Scala 1:1000



PIANTA PIANO TERRA 1:500



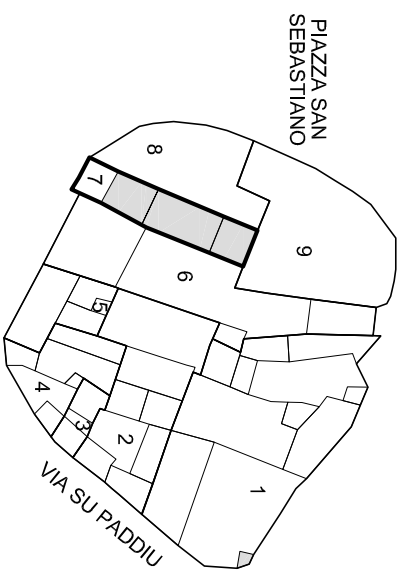
PIANTA PIANO PRIMO 1:500



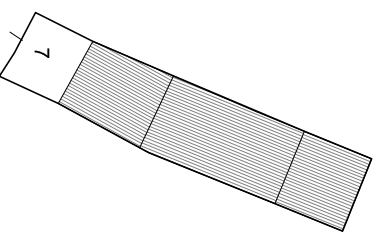
PIANTA COPERTURA 1:500

Indicazioni operative	
Rimozione copertura in lastre di fibrocemento	Rimozione rete metallica
Rimozione pensilina aggettante	Sostituzione cancello
Rimozione gronde	Copertura in coppi
Rimozione pluviali	Tinteggiatura pluviali
Rimozione marcapiano	Intonaco a base di calce
Omogeneizzazione muratura di sovraelevazione o superfetazione	Balcone come da abaco
Rimozione rivestimenti di facciata	Parapetto come da abaco
Sostituzione intonaco	Infissi in legno
Rimozione di elementi tecnici dalle facciate	Portale carrato in legno
Rimozione balcone	Costruzione muro perimetrale
Sostituzione parapetto	Cancello come da abaco
Ridimensionamento infissi	Conservazione integrale portale
Sostituzione infissi	Intonaco prospetti
Rimozione infissi a filo esterno	Intonaco muratura perimetrale
Sostituzione serrande metalliche	
Sostituzione zoccolature atipiche	
Rimozione scale esterne	
Omogeneizzazione muratura perimetrale	
Unificazione livello muratura perimetrale	
Rimozione recinzione a giorno	

ISOLATO 25 - UNITA' EDILIZIA 7 **N-M**



Scala 1:1000



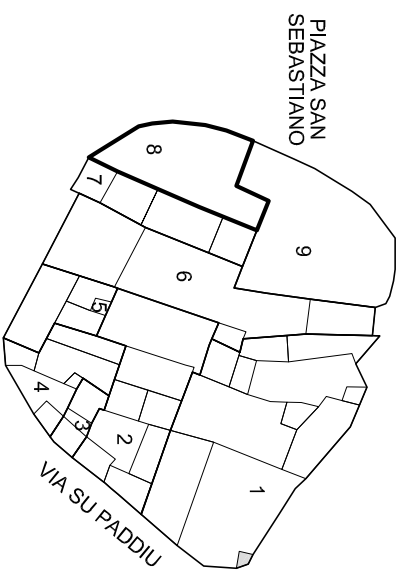
STATO DI FATTO 1:500

Unità edilizia	7
N° foglio catastale	12
N° di mappa catastale	235
S superficie unità edilizia (mq)	124
Sc superficie coperta (mq)	104
V volume (mc)	540
If indice di fabbricabilità (mc/mq)	4,33
Rc rapporto di copertura	0,84
Tipo edificio	
Stato di conservazione	6
Categoria d'intervento	A, B, D1
Sa superficie aggiuntiva (mq)	
Va volume aggiuntivo (mc)	
Vt volume totale (mc)	540
Rc rapporto di copertura	0,84
If indice di fabbricabilità (mc/mq)	4,33

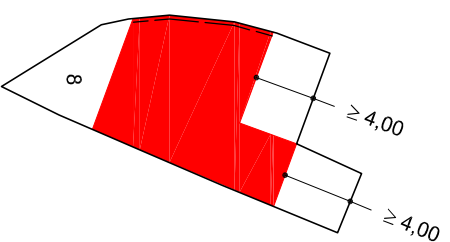
PROGETTO

STATO DI FATTO

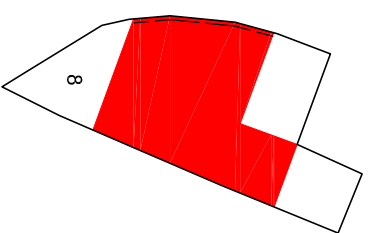
ISOLATO 25 - UNITA' EDILIZIA 8 N-M



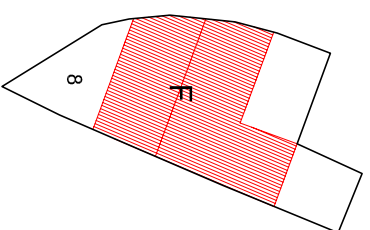
Scala 1:1000



PIANTA PIANO TERRA 1:500



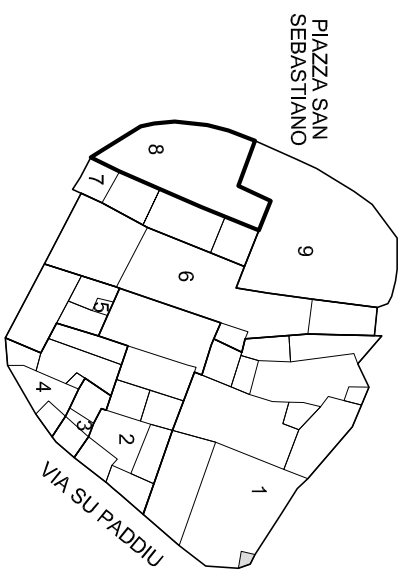
PIANTA PIANO PRIMO 1:500



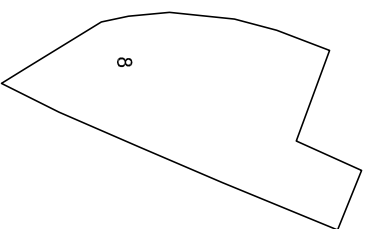
PIANTA COPERTURA 1:500

Indicazioni operative	
Rimozione copertura in lastre di fibrocemento	Rimozione rete metallica
Rimozione pensilina aggettante	Sostituzione cancello
Rimozione gronde	Copertura in coppi
Rimozione pluviali	Tinteggiatura pluviali
Rimozione marcapiano	Intonaco a base di calce
Omogeneizzazione muratura di sovraelevazione o superfetazione	Balcone come da abaco
Rimozione rivestimenti di facciata	Parapetto come da abaco
Sostituzione intonaco	Infissi in legno
Rimozione di elementi tecnici dalle facciate	Portale carrato in legno
Rimozione balcone	Costruzione muro perimetrale
Sostituzione parapetto	Cancello come da abaco
Ridimensionamento infissi	Conservazione integrale portale
Sostituzione infissi	Intonaco prospetti
Rimozione infissi a filo esterno	Intonaco muratura perimetrale
Sostituzione serrande metalliche	
Sostituzione zoccolature atipiche	
Rimozione scale esterne	
Omogeneizzazione muratura perimetrale	
Unificazione livello muratura perimetrale	
Rimozione recinzione a giorno	

ISOLATO 25 - UNITA' EDILIZIA 8 **N-M**



Scala 1:1000



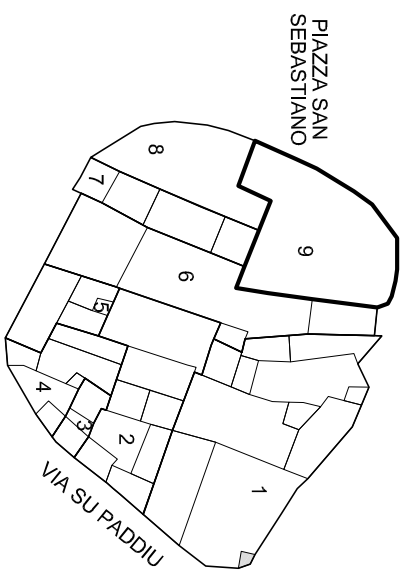
Unità edilizia	8
N° foglio catastale	12
N° di mappa catastale	234
S superficie unità edilizia (mq)	178
Sc superficie coperta (mq)	
V volume (mc)	
If indice di fabbricabilità (mc/mq)	
Rc rapporto di copertura	
Tipo edificio	
Stato di conservazione	9
Categoria d'intervento	F
Sa superficie aggiuntiva (mq)	104
Va volume aggiuntivo (mc)	621
Vt volume totale (mc)	621
Rc rapporto di copertura	0,58
If indice di fabbricabilità (mc/mq)	3,48

PROGETTO

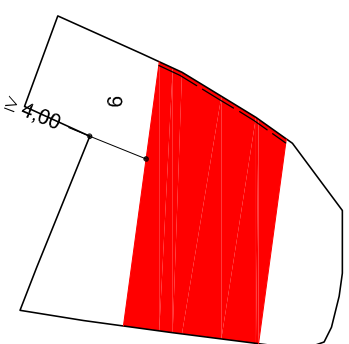
STATO DI FATTO

STATO DI FATTO 1:500

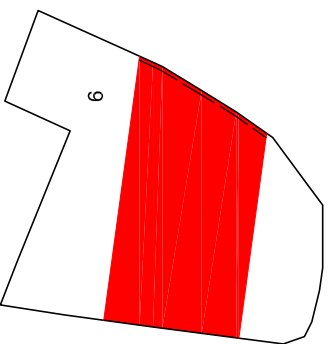
ISOLATO 25 - UNITA' EDILIZIA 9 **N-M**



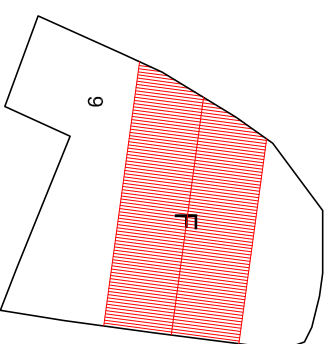
Scala 1:1000



PIANTA PIANO TERRA 1:500



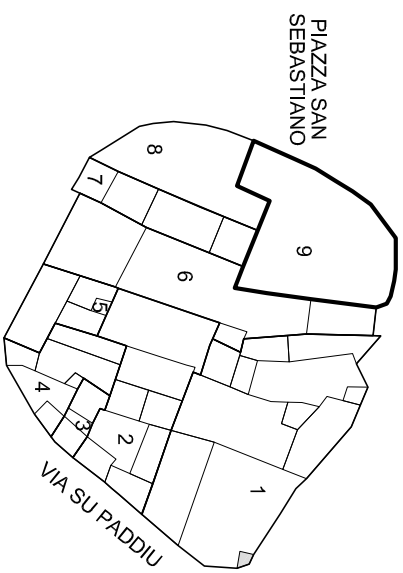
PIANTA PIANO PRIMO 1:500



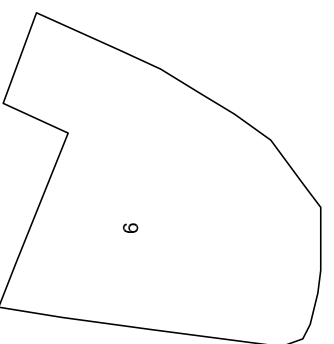
PIANTA COPERTURA 1:500

Indicazioni operative	
Rimozione copertura in lastre di fibrocemento	Rimozione rete metallica
Rimozione pensilina aggettante	Sostituzione cancello
Rimozione gronde	Copertura in coppi
Rimozione pluviali	Tinteggiatura pluviali
Rimozione marcapiano	Intonaco a base di calce
Omogeneizzazione muratura di sovraelevazione o superfetazione	Balcone come da abaco
Rimozione rivestimenti di facciata	Parapetto come da abaco
Sostituzione intonaco	Infissi in legno
Rimozione di elementi tecnici dalle facciate	Portale carrato in legno
Rimozione balcone	Costruzione muro perimetrale
Sostituzione parapetto	Cancello come da abaco
Ridimensionamento infissi	Conservazione integrale portale
Sostituzione infissi	Intonaco prospetti
Rimozione infissi a filo esterno	Intonaco muratura perimetrale
Sostituzione serrande metalliche	
Sostituzione zoccolature atipiche	
Rimozione scale esterne	
Omogeneizzazione muratura perimetrale	
Unificazione livello muratura perimetrale	
Rimozione recinzione a giorno	

ISOLATO 25 - UNITA' EDILIZIA 9 **N-M**



Scala 1:1000



STATO DI FATTO 1:500

Unità edilizia	9
N° foglio catastale	12
N° di mappa catastale	230
S superficie unità edilizia (mq)	310
Sc superficie coperta (mq)	
V volume (mc)	
If indice di fabbricabilità (mc/mq)	
Rc rapporto di copertura	
Tipo edificio	
Stato di conservazione	9
Categoria d'intervento	F
Sa superficie aggiuntiva (mq)	142
Va volume aggiuntivo (mc)	855
Vt volume totale (mc)	855
Rc rapporto di copertura	0,46
If indice di fabbricabilità (mc/mq)	2,75

PROGETTO

STATO DI FATTO