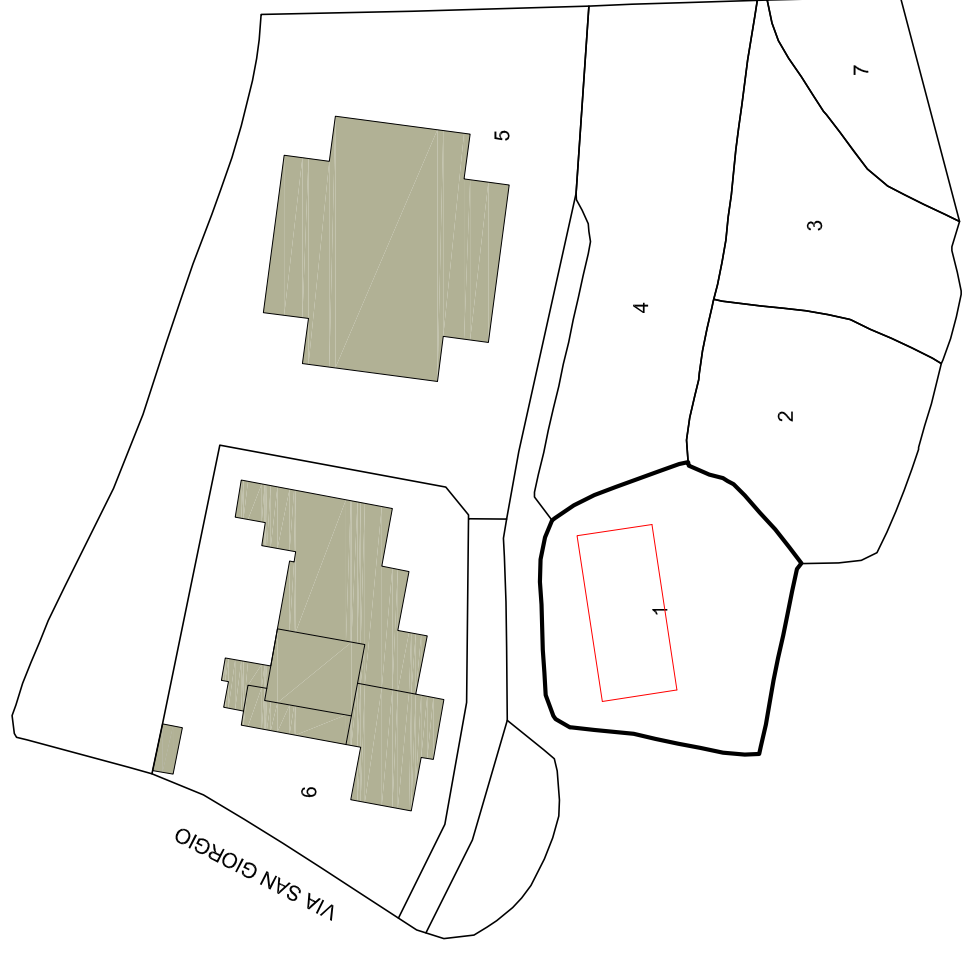
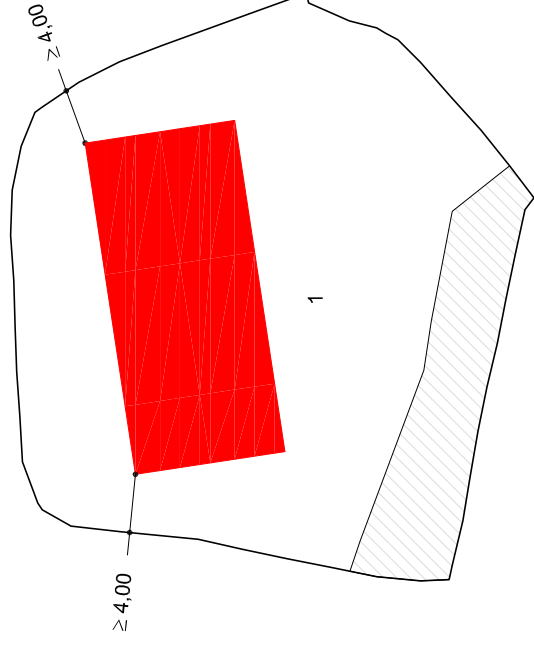


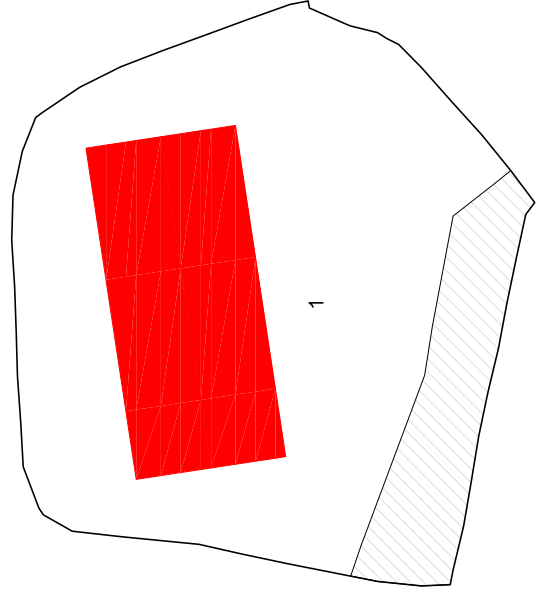
ISOLATO 6 - UNITA' EDILIZIA 1



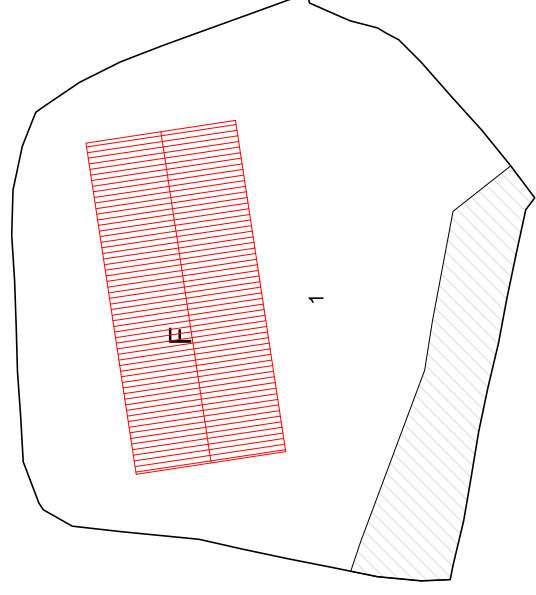
Scala 1:1000



PIANTA PIANO TERRA 1:500



PIANTA PIANO PRIMO 1:500



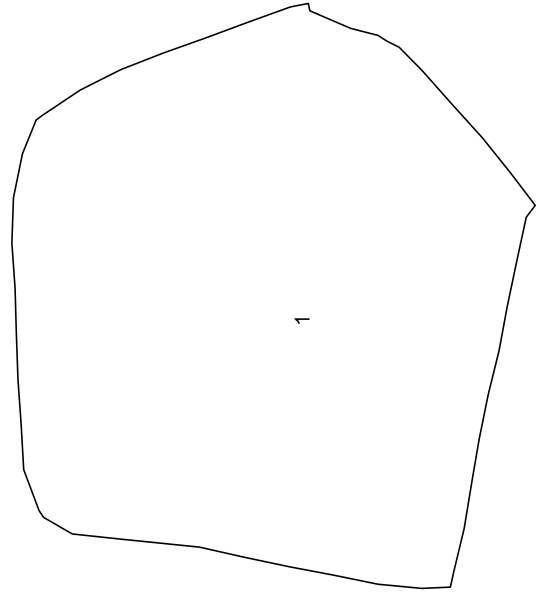
PIANTA COPERTURA 1:500

Indicazioni operative	
Rimozione copertura in lastre di fibrocemento	Rimozione rete metallica
Rimozione pensilina aggettante	Sostituzione cancello
Rimozione gronde	Copertura in coppi
Rimozione pluviali	Tinteggiatura pluviali
Rimozione marcapiano	Intonaco a base di calce
Omogeneizzazione muratura di sopraelevazione o superfetazione	Balcone come da abaco
Rimozione rivestimenti di facciata	Parapetto come da abaco
Sostituzione intonaco	Infissi in legno
Rimozione di elementi tecnici dalle facciate	Portale carrato in legno
Rimozione balcone	Costruzione muro perimetrale
Sostituzione parapetto	Cancello come da abaco
Ridimensionamento infissi	Conservazione integrale portale
Sostituzione infissi	Intonaco prospetti
Rimozione infissi a filo esterno	Intonaco muratura perimetrale
Sostituzione serrande metalliche	
Sostituzione zoccolature atipiche	
Rimozione scale esterne	
Omogeneizzazione muratura perimetrale	
Unificazione livello muratura perimetrale	
Rimozione recinzione a giorno	

ISOLATO 6 - UNITA' EDILIZIA 1



Scala 1:1000



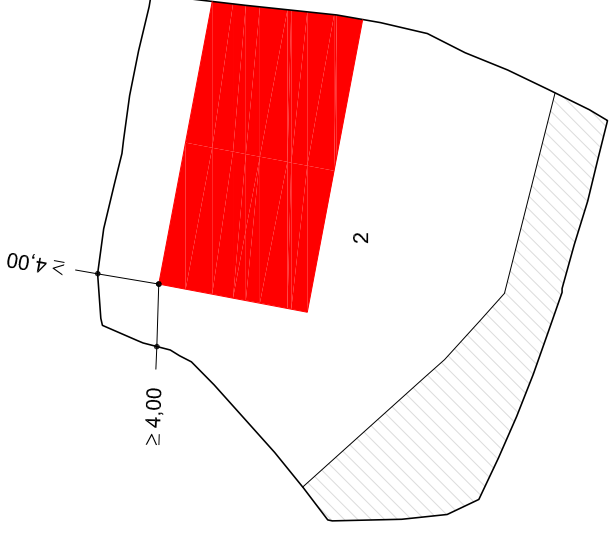
STATO DI FATTO		PROGETTO	
Unità edilizia			1
N° foglio catastale			12
N° di mappa catastale			123
S superficie unità edilizia (mq)			1034
Sc superficie coperta (mq)			
V volume (mc)			
If indice di fabbricabilità (mc/mq)			
Rc rapporto di copertura			
Tipo edificio			
Stato di conservazione			9
Categoria d'intervento			F
Sa superficie aggiuntiva (mq)			222
Va volume aggiuntivo (mc)			1332
Vt volume totale (mc)			1332
Rc rapporto di copertura			0,21
If indice di fabbricabilità (mc/mq)			1,29

STATO DI FATTO 1:500

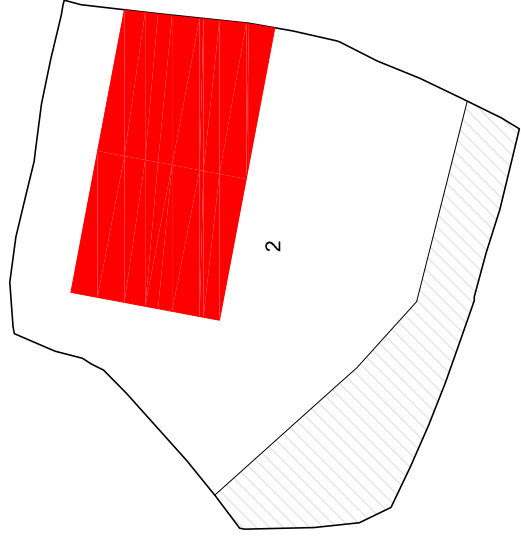
ISOLATO 6 - UNITA' EDILIZIA 2



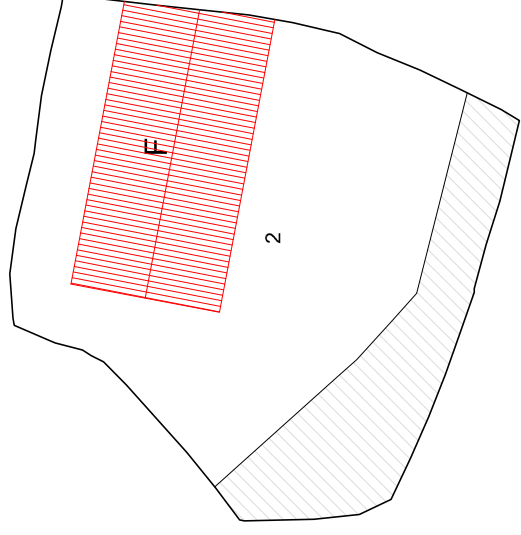
Scala 1:1000



PIANTA PIANO TERRA 1:500



PIANTA PIANO PRIMO 1:500



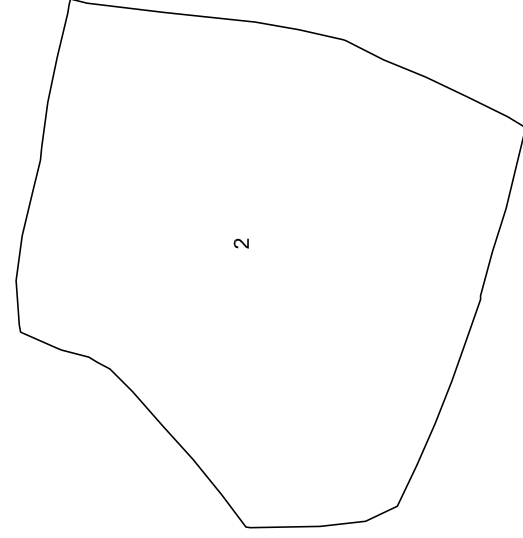
PIANTA COPERTURA 1:500

Indicazioni operative	
Rimozione copertura in lastre di fibrocemento	Rimozione rete metallica
Rimozione pensilina aggettante	Sostituzione cancello
Rimozione gronde	Copertura in coppi
Rimozione pluviali	Tinteggiatura pluviali
Rimozione marcapiano	Intonaco a base di calce
Omogeneizzazione muratura di sopraelevazione o superfetazione	Balcone come da abaco
Rimozione rivestimenti di facciata	Parapetto come da abaco
Sostituzione intonaco	Infissi in legno
Rimozione di elementi tecnici dalle facciate	Portale carrato in legno
Rimozione balcone	Costruzione muro perimetrale
Sostituzione parapetto	Cancello come da abaco
Ridimensionamento infissi	Conservazione integrale portale
Sostituzione infissi	Intonaco prospetti
Rimozione infissi a filo esterno	Intonaco muratura perimetrale
Sostituzione serrande metalliche	
Sostituzione zoccolature atipiche	
Rimozione scale esterne	
Omogeneizzazione muratura perimetrale	
Unificazione livello muratura perimetrale	
Rimozione recinzione a giorno	

ISOLATO 6 - UNITA' EDILIZIA 2



Scala 1:1000



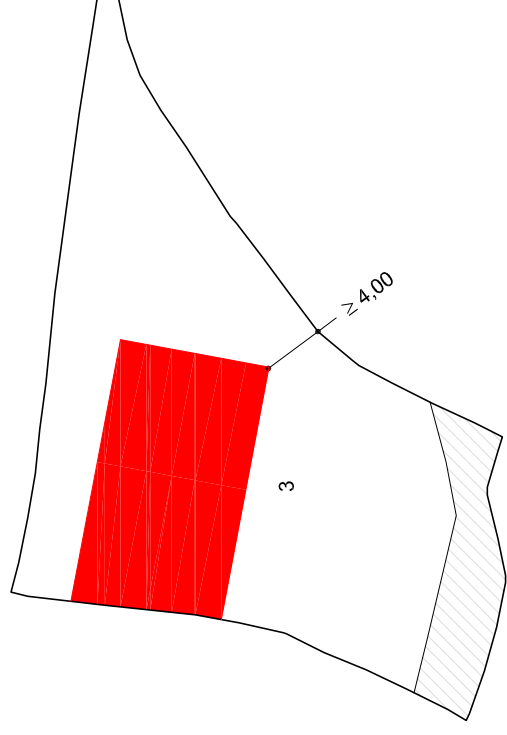
STATO DI FATTO 1:500

STATO DI FATTO		PROGETTO	
Unità edilizia	2	Categoria d'intervento	F
N° foglio catastale	12	Sa superficie aggiuntiva (mq)	194
N° di mappa catastale	125 (parte)	Va volume aggiuntivo (mc)	1164
S superficie unità edilizia (mq)	826	Vt volume totale (mc)	1164
Sc superficie coperta (mq)		Rc rapporto di copertura	0,23
V volume (mc)		If indice di fabbricabilità (mc/mq)	1,40
If indice di fabbricabilità (mc/mq)			
Rc rapporto di copertura			
Tipo edificio			
Stato di conservazione	9		

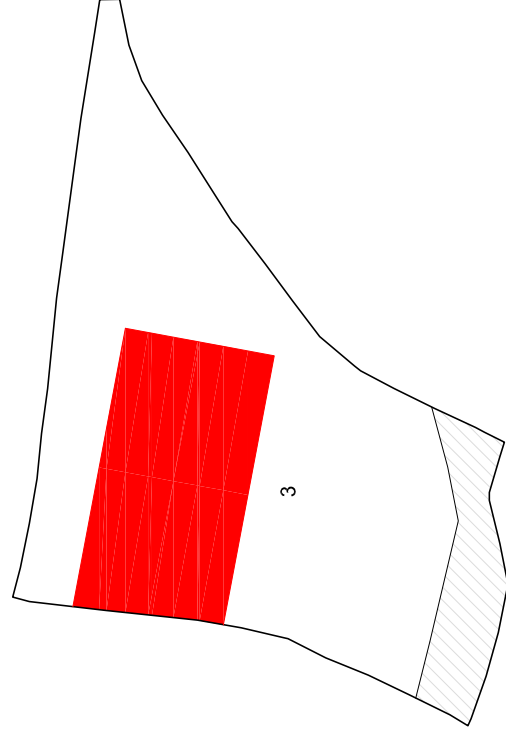
ISOLATO 6 - UNITA' EDILIZIA 3



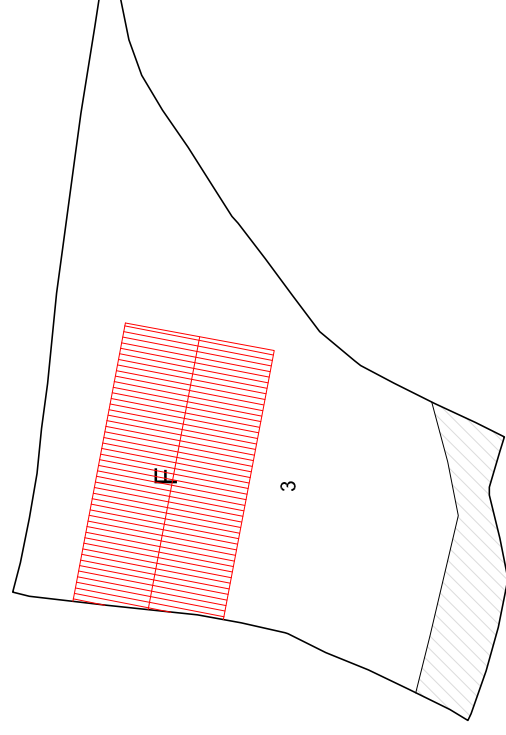
Scala 1:1000



PIANTA PIANO TERRA 1:500



PIANTA PIANO PRIMO 1:500



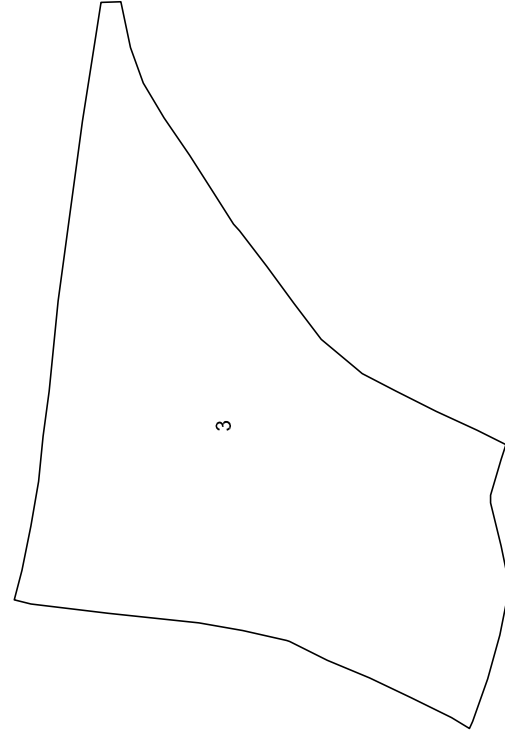
PIANTA COPERTURA 1:500

Indicazioni operative	
Rimozione copertura in lastre di fibrocemento	Rimozione rete metallica
Rimozione pensilina aggettante	Sostituzione cancello
Rimozione gronde	Copertura in coppi
Rimozione pluviali	Tinteggiatura pluviali
Rimozione marcapiano	Intonaco a base di calce
Omogeneizzazione muratura di sopraelevazione o superfetazione	Balcone come da abaco
Rimozione rivestimenti di facciata	Parapetto come da abaco
Sostituzione intonaco	Infissi in legno
Rimozione di elementi tecnici dalle facciate	Portale carrato in legno
Rimozione balcone	Costruzione muro perimetrale
Sostituzione parapetto	Cancello come da abaco
Ridimensionamento infissi	Conservazione integrale portale
Sostituzione infissi	Intonaco prospetti
Rimozione infissi a filo esterno	Intonaco muratura perimetrale
Sostituzione serrande metalliche	
Sostituzione zoccolature atipiche	
Rimozione scale esterne	
Omogeneizzazione muratura perimetrale	
Unificazione livello muratura perimetrale	
Rimozione recinzione a giorno	

ISOLATO 6 - UNITA' EDILIZIA 3



Scala 1:1000



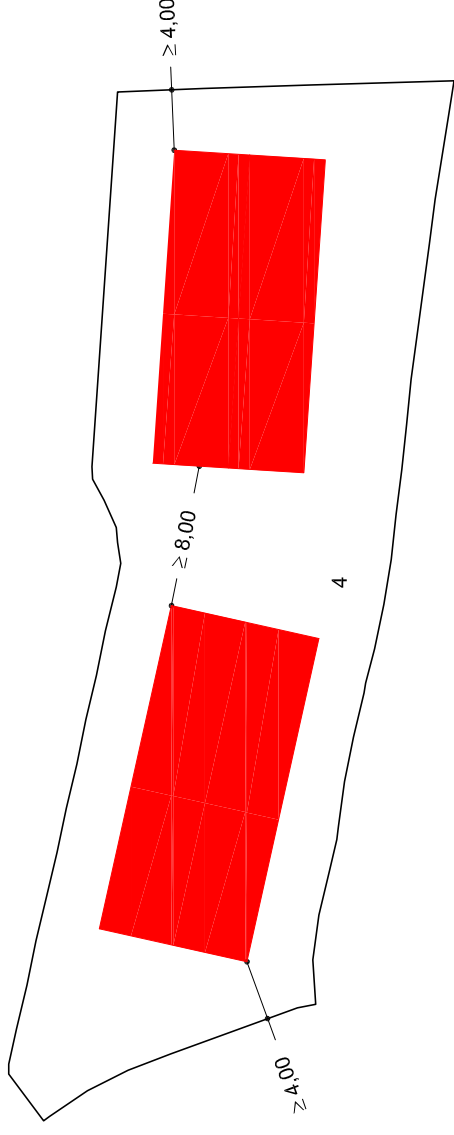
STATO DI FATTO 1:500

STATO DI FATTO		PROGETTO	
Unità edilizia	3	Categoria d'intervento	F
N° foglio catastale	12	Sa superficie aggiuntiva (mq)	173
N° di mappa catastale	125 (parte)	Va volume aggiuntivo (mc)	1038
S superficie unità edilizia (mq)	772	Vt volume totale (mc)	1038
Sc superficie coperta (mq)		Rc rapporto di copertura	0,22
V volume (mc)		If indice di fabbricabilità (mc/mq)	1,33
If indice di fabbricabilità (mc/mq)			
Rc rapporto di copertura			
Tipo edificio			
Stato di conservazione	9		

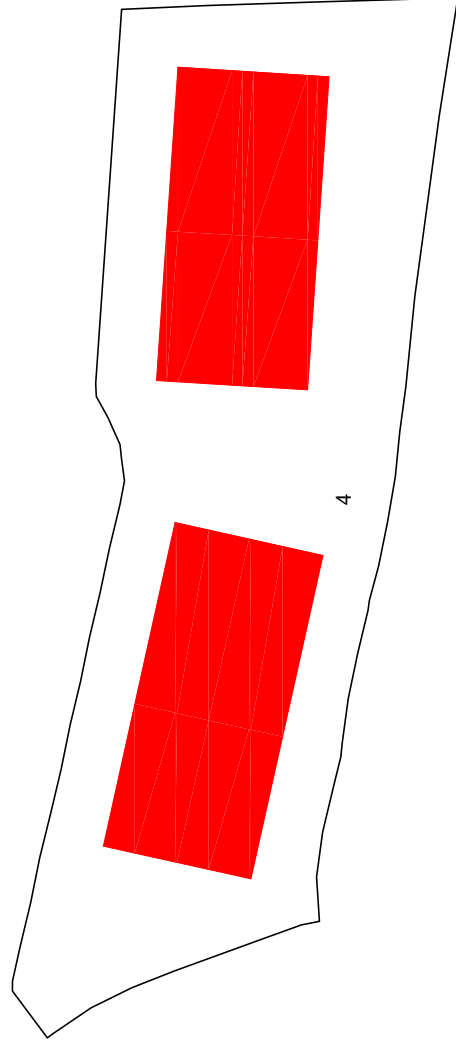
ISOLATO 6 - UNITA' EDILIZIA 4



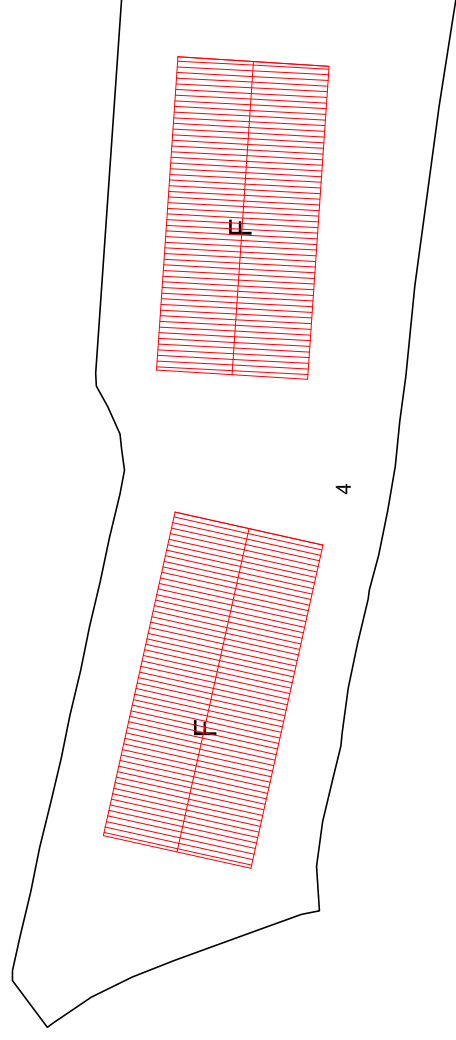
Scala 1:1000



PIANTA PIANO TERRA 1:500



PIANTA PIANO PRIMO 1:500



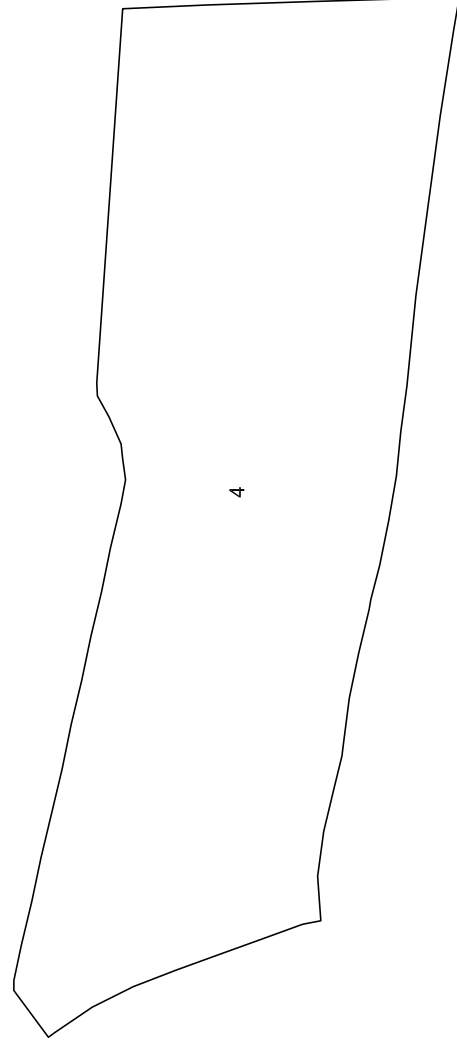
PIANTA COPERTURA 1:500

Indicazioni operative	
Rimozione copertura in lastre di fibrocemento	Rimozione rete metallica
Rimozione pensilina aggettante	Sostituzione cancello
Rimozione gronde	Copertura in coppi
Rimozione pluviali	Tinteggiatura pluviali
Rimozione marcapiano	Intonaco a base di calce
Omogeneizzazione muratura di sopraelevazione o superfetazione	Balcone come da abaco
Rimozione rivestimenti di facciata	Parapetto come da abaco
Sostituzione intonaco	Infissi in legno
Rimozione di elementi tecnici dalle facciate	Portale carrato in legno
Rimozione balcone	Costruzione muro perimetrale
Sostituzione parapetto	Cancello come da abaco
Ridimensionamento infissi	Conservazione integrale portale
Sostituzione infissi	Intonaco prospetti
Rimozione infissi a filo esterno	Intonaco muratura perimetrale
Sostituzione serrande metalliche	
Sostituzione zoccolature atipiche	
Rimozione scale esterne	
Omogeneizzazione muratura perimetrale	
Unificazione livello muratura perimetrale	
Rimozione recinzione a giorno	

ISOLATO 6 - UNITA' EDILIZIA 4



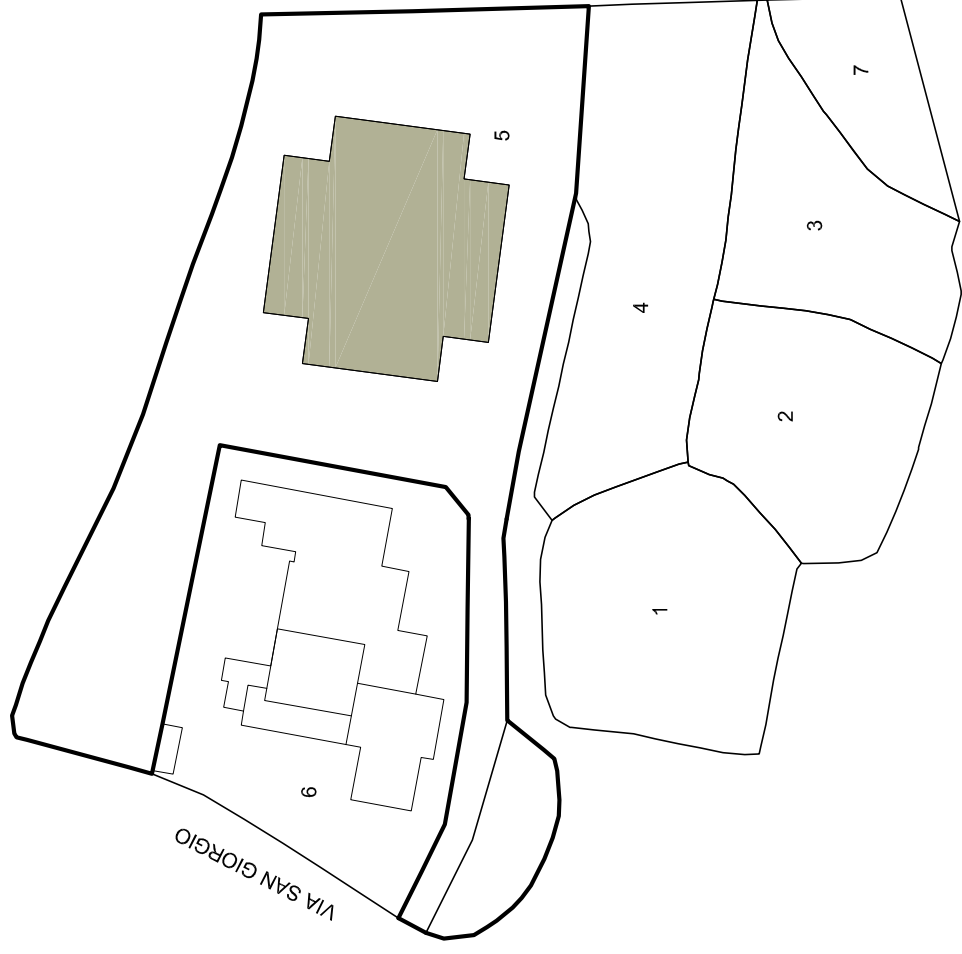
Scala 1:1000



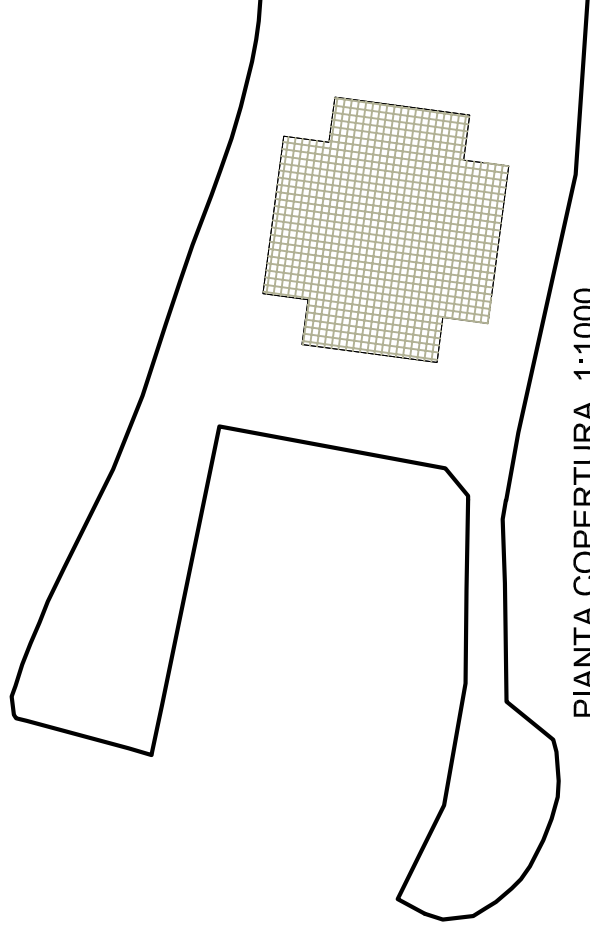
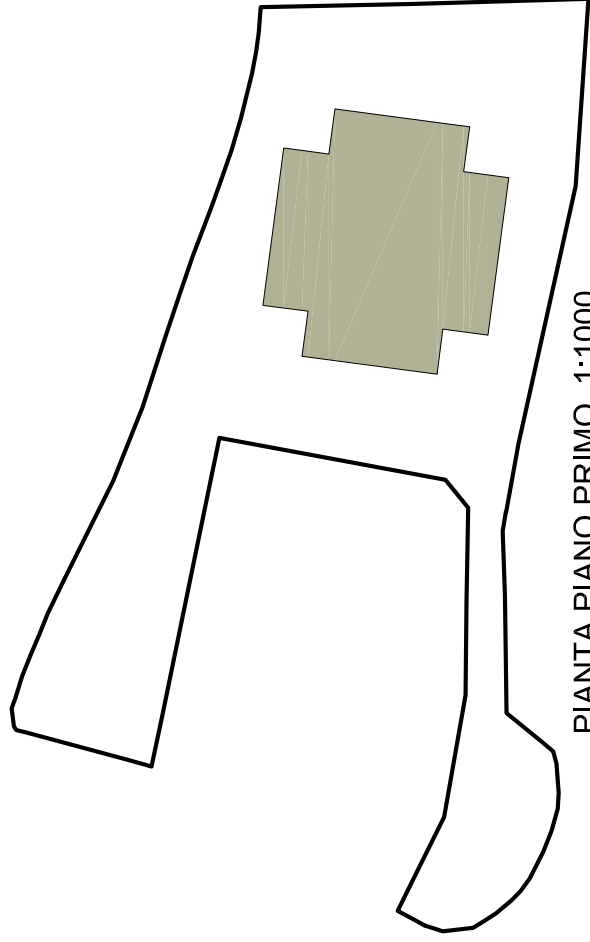
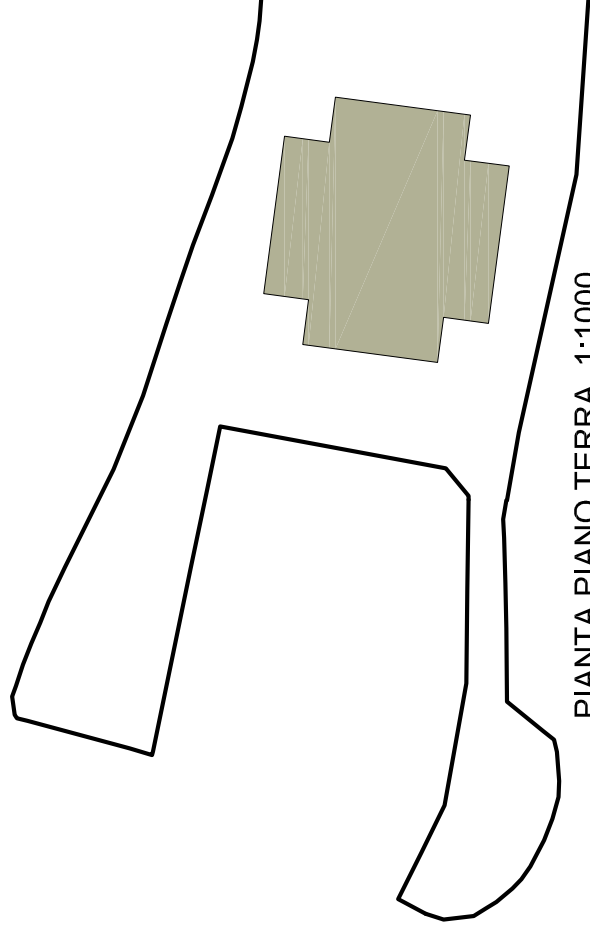
STATO DI FATTO 1:500

STATO DI FATTO		PROGETTO	
Unità edilizia	4	Categoria d'intervento	F
N° foglio catastale	12	Sa superficie aggiuntiva (mq)	426
N° di mappa catastale	421 - 425	Va volume aggiuntivo (mc)	2556
S superficie unità edilizia (mq)	1257	Vt volume totale (mc)	2556
Sc superficie coperta (mq)		Rc rapporto di copertura	0,34
V volume (mc)		If indice di fabbricabilità (mc/mq)	2,03
If indice di fabbricabilità (mc/mq)			
Rc rapporto di copertura			
Tipo edificio			
Stato di conservazione	9		

ISOLATO 6 - UNITA' EDILIZIA 5

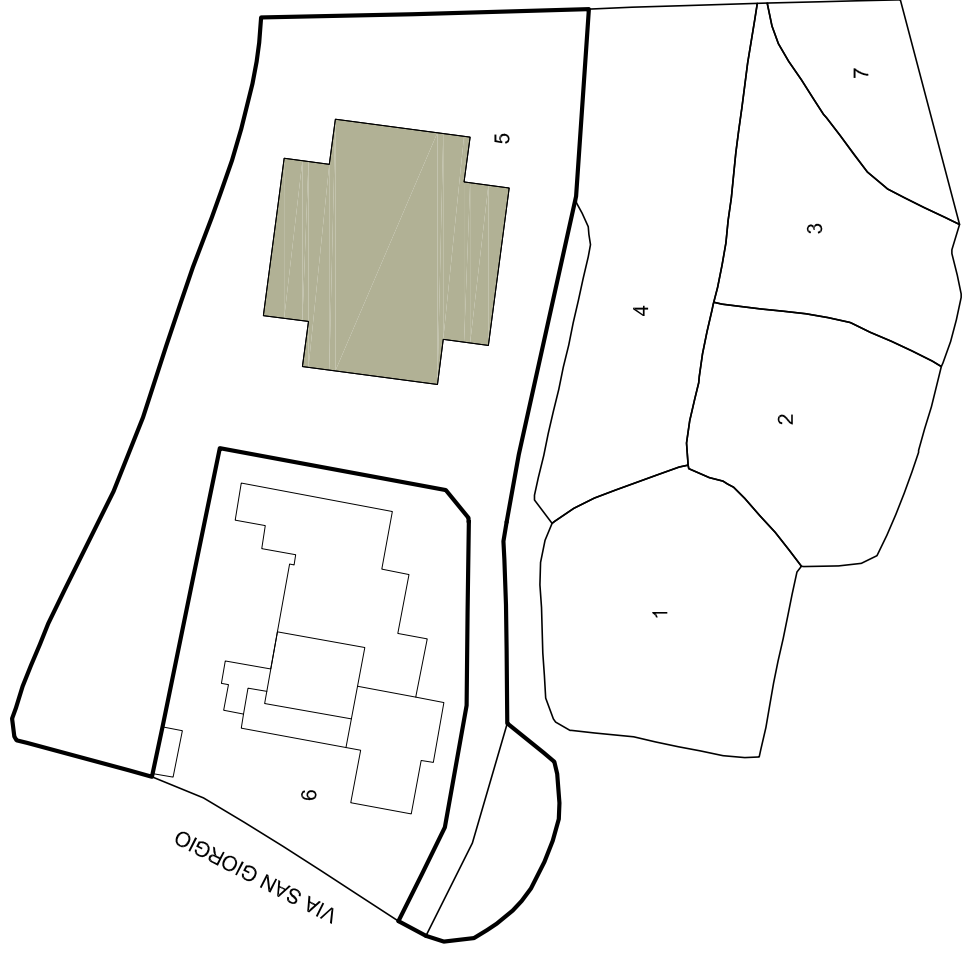


Scala 1:1000

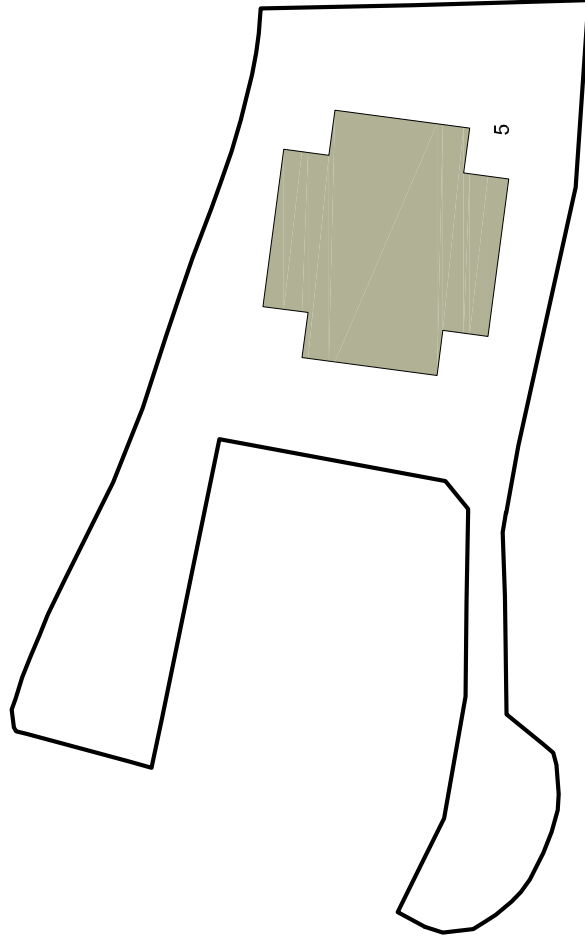


Indicazioni operative	
Rimozione copertura in lastre di fibrocemento	Rimozione rete metallica
Rimozione pensilina aggettante	Sostituzione cancello
Rimozione gronde	Copertura in coppi
Rimozione pluviali	Tinteggiatura pluviali
Rimozione marcapiano	Intonaco a base di calce
Omogeneizzazione muratura di sopraelevazione o superfetazione	Balcone come da abaco
Rimozione rivestimenti di facciata	Parapetto come da abaco
Sostituzione intonaco	Infissi in legno
Rimozione di elementi tecnici dalle facciate	Portale carrato in legno
Rimozione balcone	Costruzione muro perimetrale
Sostituzione parapetto	Cancello come da abaco
Ridimensionamento infissi	Conservazione integrale portale
Sostituzione infissi	Intonaco prospetti
Rimozione infissi a filo esterno	Intonaco muratura perimetrale
Sostituzione serrande metalliche	
Sostituzione zoccolature atipiche	
Rimozione scale esterne	
Omogeneizzazione muratura perimetrale	
Unificazione livello muratura perimetrale	
Rimozione recinzione a giorno	

ISOLATO 6 - UNITA' EDILIZIA 5



Scala 1:1000



STATO DI FATTO 1:1000

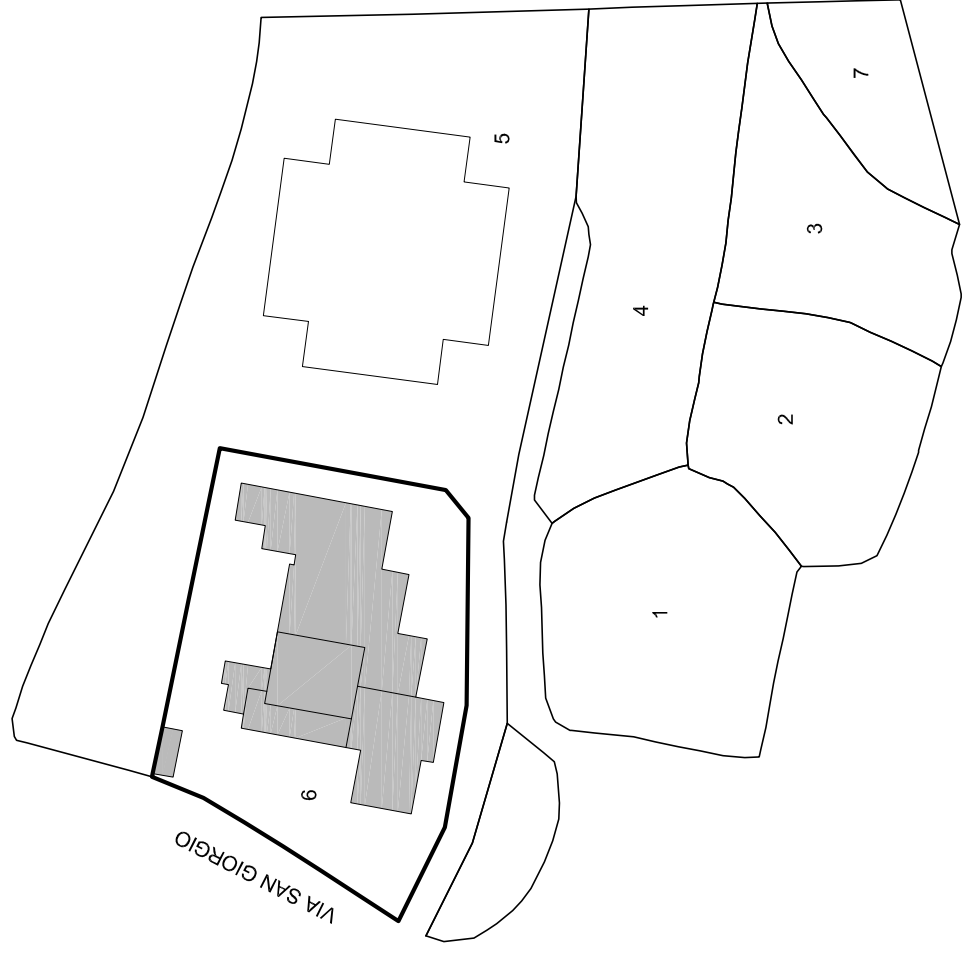


Unità edilizia	5
N° foglio catastale	12
N° di mappa catastale	1084
S superficie unità edilizia (mq)	4402
Sc superficie coperta (mq)	846
V volume (mc)	7614
If indice di fabbricabilità (mc/mq)	
Rc rapporto di copertura	
Tipo edificio	
Stato di conservazione	5
Categoria d'intervento	D2
Sa superficie aggiuntiva (mq)	
Va volume aggiuntivo (mc)	
Vt volume totale (mc)	
Rc rapporto di copertura	0,19
If indice di fabbricabilità (mc/mq)	

STATO DI FATTO

PROGETTO

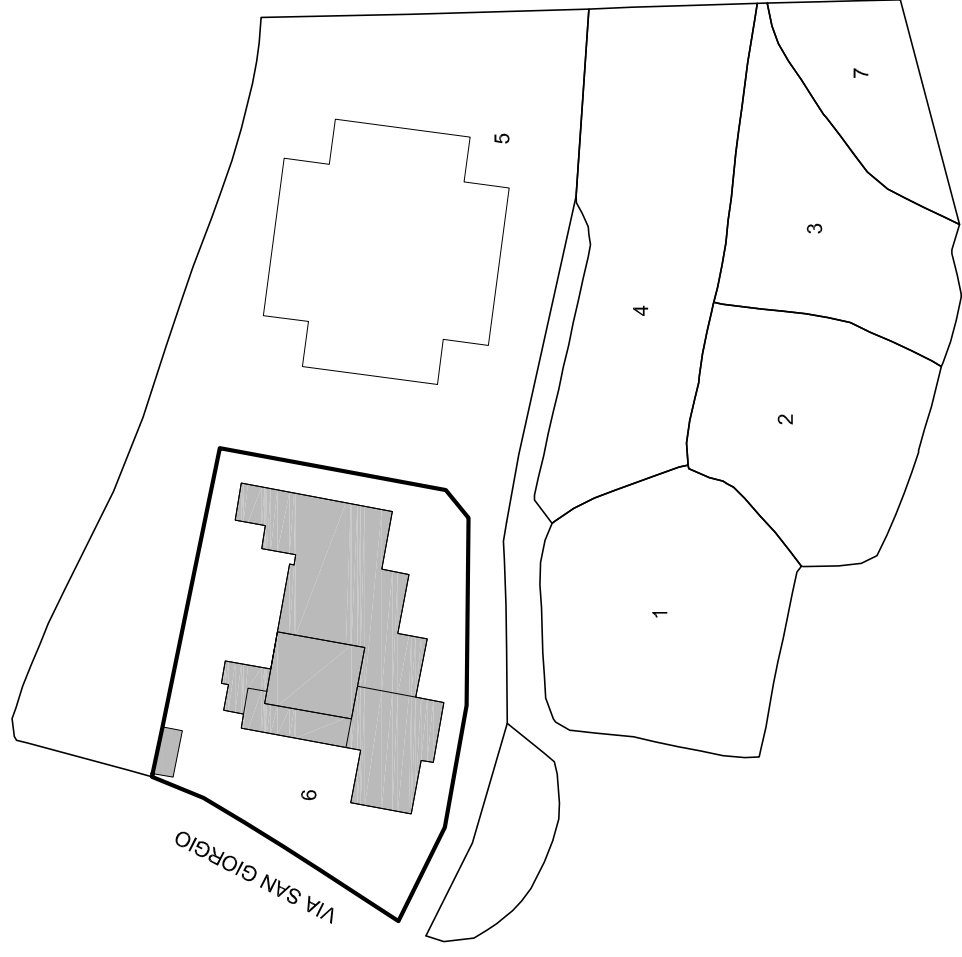
ISOLATO 6 - UNITA' EDILIZIA 6



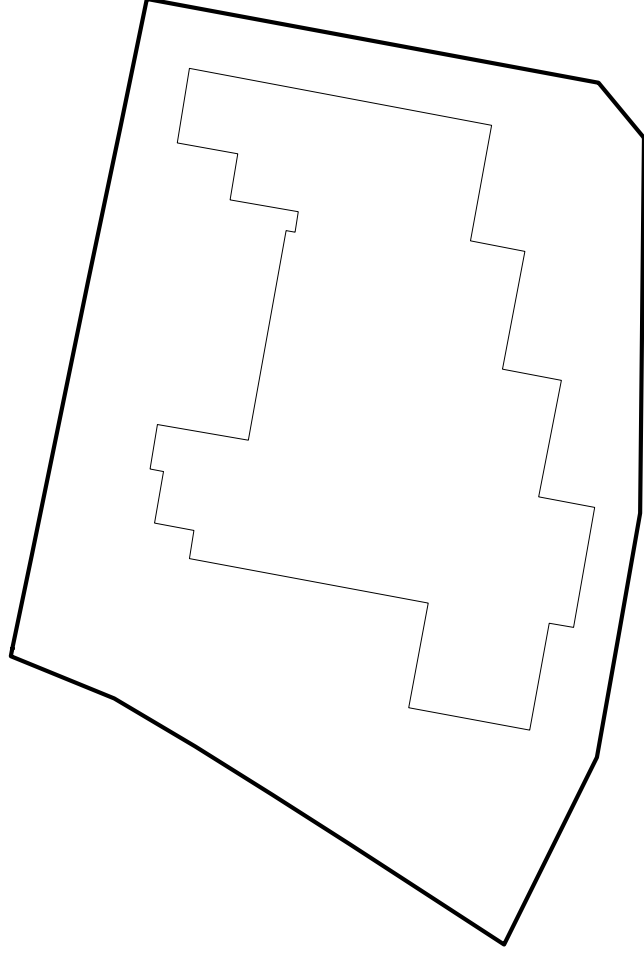
Scala 1:1000

Indicazioni operative		
Rimozione copertura in lastre di fibrocemento	Rimozione rete metallica	
Rimozione pensilina aggettante	Sostituzione cancello	
Rimozione gronde	Copertura in coppi	
Rimozione pluviali	Tinteggiatura pluviali	
Rimozione marcapiano	Intonaco a base di calce	
Omogeneizzazione muratura di sopraelevazione o superfetazione	Balcone come da abaco	
Rimozione rivestimenti di facciata	Parapetto come da abaco	
Sostituzione intonaco	Infissi in legno	
Rimozione di elementi tecnici dalle facciate	Portale carrato in legno	
Rimozione balcone	Costruzione muro perimetrale	
Sostituzione parapetto	Cancello come da abaco	
Ridimensionamento infissi	Conservazione integrale portale	
Sostituzione infissi	Intonaco prospetti	
Rimozione infissi a filo esterno	Intonaco muratura perimetrale	
Sostituzione serrande metalliche		
Sostituzione zoccolature atipiche		
Rimozione scale esterne		
Omogeneizzazione muratura perimetrale		
Unificazione livello muratura perimetrale		
Rimozione recinzione a giorno		

ISOLATO 6 - UNITA' EDILIZIA 6



Scala 1:1000



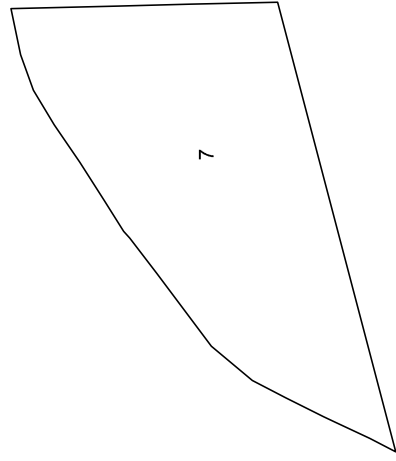
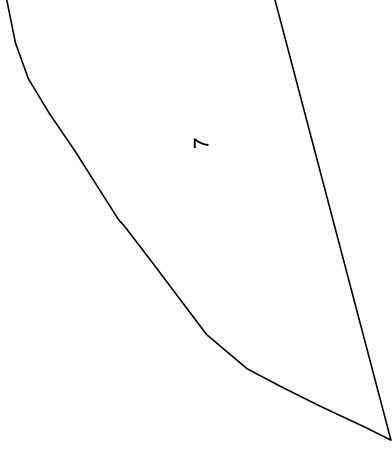
STATO DI FATTO		PROGETTO	
Unità edilizia	6		
N° foglio catastale	12		
N° di mappa catastale	1083		
S superficie unità edilizia (mq)	1724		
Sc superficie coperta (mq)	882		
V volume (mc)	3638,57		
If indice di fabbricabilità (mc/mq)			
Rc rapporto di copertura			
Tipo edificio			
Stato di conservazione	5		
Categoria d'intervento	A,B,D2		
Sa superficie aggiuntiva (mq)			
Va volume aggiuntivo (mc)			
Vt volume totale (mc)			
Rc rapporto di copertura			
If indice di fabbricabilità (mc/mq)			

ISOLATO 6 - UNITA' EDILIZIA 7



Scala 1:1000

PIANTA PIANO TERRA 1:500



PIANTA PIANO PRIMO 1:500

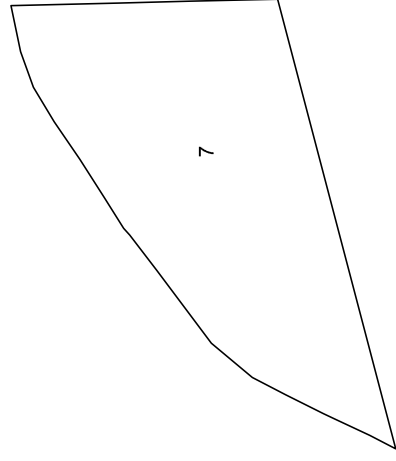
PIANTA COPERTURA 1:500

Indicazioni operative	
Rimozione copertura in lastre di fibrocemento	Rimozione rete metallica
Rimozione pensilina aggettante	Sostituzione cancello
Rimozione gronde	Copertura in coppi
Rimozione pluviali	Tinteggiatura pluviali
Rimozione marcapiano	Intonaco a base di calce
Omogeneizzazione muratura di sopraelevazione o superfetazione	Balcone come da abaco
Rimozione rivestimenti di facciata	Parapetto come da abaco
Sostituzione intonaco	Infissi in legno
Rimozione di elementi tecnici dalle facciate	Portale carrato in legno
Rimozione balcone	Costruzione muro perimetrale
Sostituzione parapetto	Cancello come da abaco
Ridimensionamento infissi	Conservazione integrale portale
Sostituzione infissi	Intonaco prospetti
Rimozione infissi a filo esterno	Intonaco muratura perimetrale
Sostituzione serrande metalliche	
Sostituzione zoccolature atipiche	
Rimozione scale esterne	
Omogeneizzazione muratura perimetrale	
Unificazione livello muratura perimetrale	
Rimozione recinzione a giorno	

ISOLATO 6 - UNITA' EDILIZIA 7



Scala 1:1000



STATO DI FATTO 1:500

STATO DI FATTO		PROGETTO	
Unità edilizia			7
N° foglio catastale			12
N° di mappa catastale			126 parte
S superficie unità edilizia (mq)			382
Sc superficie coperta (mq)			
V volume (mc)			
If indice di fabbricabilità (mc/mq)			
Rc rapporto di copertura			
Tipo edificio			
Stato di conservazione			10
Categoria d'intervento			
Sa superficie aggiuntiva (mq)			
Va volume aggiuntivo (mc)			
Vt volume totale (mc)			
Rc rapporto di copertura			
If indice di fabbricabilità (mc/mq)			