

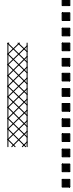
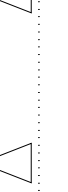







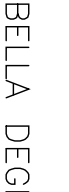



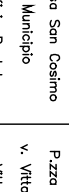



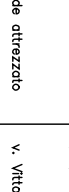


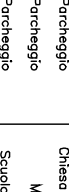
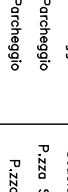



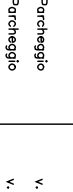
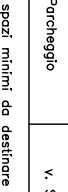
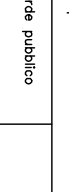





















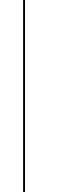








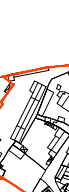
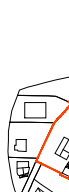


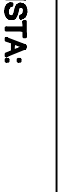


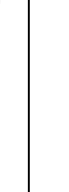




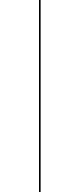















**LEGENDA**

 Spazi Pubblici Urbani  
 Spazi Pubblici Urbani  
 Spazi Pubblici Urbani  
 Spazi Pubblici Urbani  
 Spazi Pubblici Urbani  
 Spazi Pubblici Urbani  
 Spazi Pubblici Urbani  
 Spazi Pubblici Urbani  
 Spazi Pubblici Urbani  
 Spazi Pubblici Urbani  
 Spazi Pubblici Urbani  
 Spazi Pubblici Urbani  
 Spazi Pubblici Urbani  
 Spazi Pubblici Urbani  
 Spazi Pubblici Urbani  
 Spazi Pubblici Urbani  
 Spazi Pubblici Urbani  
 Spazi Pubblici Urbani  
 Spazi Pubblici Urbani  
 Spazi Pubblici Urbani  
 Spazi Pubblici Urbani  
 Spazi Pubblici Urbani  
 Spazi Pubblici Urbani  
 Spazi Pubblici Urbani  
 Spazi Pubblici Urbani  
 Spazi Pubblici Urbani  
 Spazi Pubblici Urbani  
 Spazi Pubblici Urbani  
 Spazi Pubblici Urbani  
 Spazi Pubblici Urbani  
 Spazi Pubblici Urbani  
 Spazi Pubblici Urbani  
 Spazi Pubblici Urbani  
 Spazi Pubblici Urbani  
 Spazi Pubblici Urbani  
 Spazi Pubblici Urbani  
 Spazi Pubblici Urbani  
 Spazi Pubblici Urbani  
 Spazi Pubblici Urbani  
 Spazi Pubblici Urbani  
 Spazi Pubblici Urbani  
 Spazi Pubblici Urbani  
 Spazi Pubblici Urbani  
 Spazi Pubblici Urbani  
 Spazi Pubblici Urbani  
 Spazi Pubblici Urbani  
 Spazi Pubblici Urbani  
 Spazi Pubblici Urbani  
 Spazi Pubblici Urbani  
 Spazi Pubblici Urbani  
 Spazi Pubblici Urbani  
 Spazi Pubblici Urbani  
 Spazi Pubblici Urbani  
 Spazi Pubblici Urbani  
 Spazi Pubblici Urbani  
 Spazi Pubblici Urbani  
 Spazi Pubblici Urbani  
 Spazi Pubblici Urbani  
 Spazi Pubblici Urbani  
 Spazi Pubblici Urbani  
 Spazi Pubblici Urbani  
 Spazi Pubblici Urbani  
 Spazi Pubblici Urbani  
 Spazi Pubblici Urbani  
 Spazi Pubblici Urbani  
 Spazi Pubblici Urbani  
 Spazi Pubblici Urbani  
 Spazi Pubblici Urbani  
 Spazi Pubblici Urbani  
 Spazi Pubblici Urbani  
 Spazi Pubblici Urbani  
 Spazi Pubblici Urbani  
 Spazi Pubblici Urbani  
 Spazi Pubblici Urbani  
 Spazi Pubblici Urbani  
 Spazi Pubblici Urbani  
 Spazi Pubblici Urbani  
 Spazi Pubblici Urbani  
 Spazi Pubblici Urbani  
 Spazi Pubblici Urbani  
 Spazi Pubblici Urbani  
 Spazi Pubblici Urbani  
 Spazi Pubblici Urbani  
 Spazi Pubblici Urbani  
 Spazi Pubblici Urbani  
 Spazi Pubblici Urbani

**TABELLA DEGLI SPAZI PUBBLICI**

NUMERO	DESCRIZIONE	ESTENSIONE (mq)	VALORE (mq)
1	Spazio Pubblico	100	100
2	Spazio Pubblico	200	200
3	Spazio Pubblico	300	300
4	Spazio Pubblico	400	400
5	Spazio Pubblico	500	500
6	Spazio Pubblico	600	600
7	Spazio Pubblico	700	700
8	Spazio Pubblico	800	800
9	Spazio Pubblico	900	900
10	Spazio Pubblico	1000	1000
11	Spazio Pubblico	1100	1100
12	Spazio Pubblico	1200	1200
13	Spazio Pubblico	1300	1300
14	Spazio Pubblico	1400	1400
15	Spazio Pubblico	1500	1500
16	Spazio Pubblico	1600	1600
17	Spazio Pubblico	1700	1700
18	Spazio Pubblico	1800	1800
19	Spazio Pubblico	1900	1900
20	Spazio Pubblico	2000	2000
21	Spazio Pubblico	2100	2100
22	Spazio Pubblico	2200	2200
23	Spazio Pubblico	2300	2300
24	Spazio Pubblico	2400	2400
25	Spazio Pubblico	2500	2500
26	Spazio Pubblico	2600	2600
27	Spazio Pubblico	2700	2700
28	Spazio Pubblico	2800	2800
29	Spazio Pubblico	2900	2900
30	Spazio Pubblico	3000	3000
31	Spazio Pubblico	3100	3100
32	Spazio Pubblico	3200	3200
33	Spazio Pubblico	3300	3300
34	Spazio Pubblico	3400	3400
35	Spazio Pubblico	3500	3500
36	Spazio Pubblico	3600	3600
37	Spazio Pubblico	3700	3700
38	Spazio Pubblico	3800	3800
39	Spazio Pubblico	3900	3900
40	Spazio Pubblico	4000	4000
41	Spazio Pubblico	4100	4100
42	Spazio Pubblico	4200	4200
43	Spazio Pubblico	4300	4300
44	Spazio Pubblico	4400	4400
45	Spazio Pubblico	4500	4500
46	Spazio Pubblico	4600	4600
47	Spazio Pubblico	4700	4700
48	Spazio Pubblico	4800	4800
49	Spazio Pubblico	4900	4900
50	Spazio Pubblico	5000	5000

**COMITENTE**  
**COMUNE DI SENIS**

**PIANO PARTICOLAREGGIATO  
DELLA ZONA "A"  
CENTRO STORICO  
PROGETTO DEFINITIVO**

**OGGETTO**  
P.U.C. ZONIZZAZIONE  
DEL CENTRO URBANO

**SCALA**  
1 : 2000

**ELABORATO**  
**3**

**DATA**  
OTTOBRE 2005

**AGGIORNAMENTO**  
OTTOBRE 2007

**PROGETTISTA**  
Arch. Gianfranco Sanna

**COLLABORATORI**  
Giovanni Carini  
Arch. Massimo S. Castellano  
Geom. Vincenzo Ciaia

**IL RESPONSABILE DEL PROCEDIMENTO**  
Geom. Sergio Inzani

**IL SINDACO**  
Dott. Santanuola SA

Studio Torino - P.zza Roma, Galleria F. Perrella, 4 Ostiano (VA) 0703 302139

