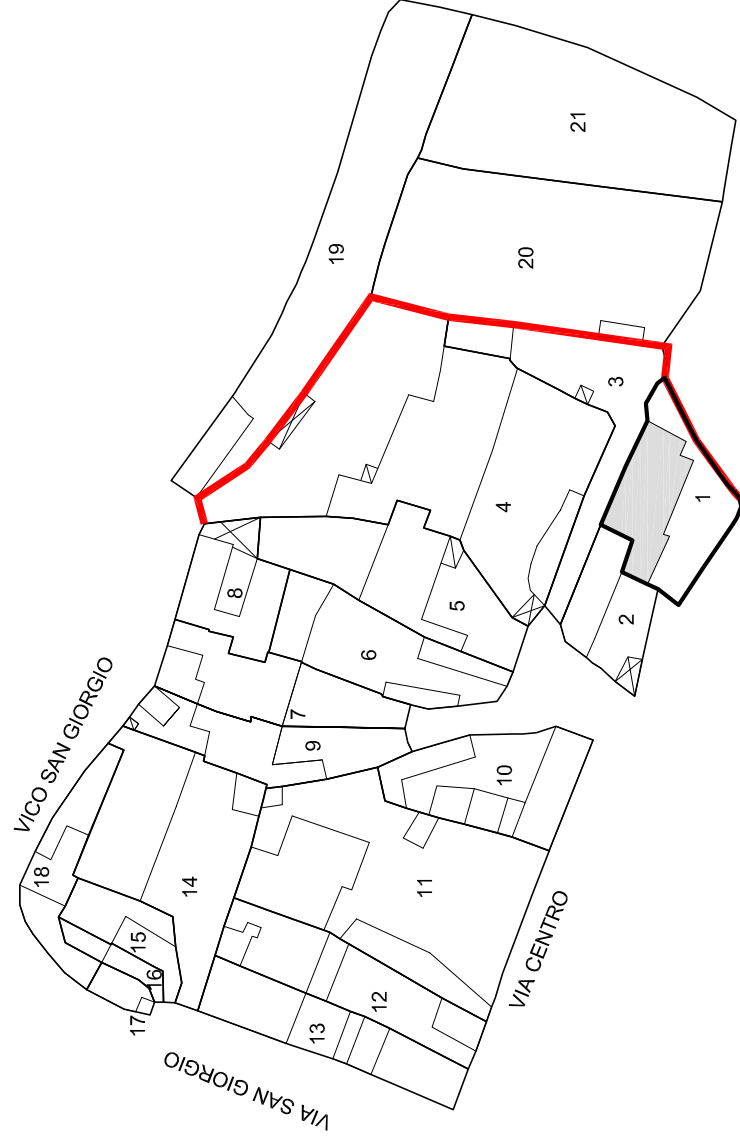
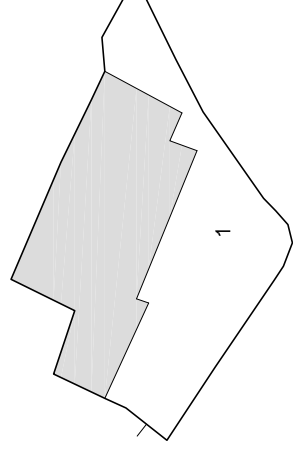


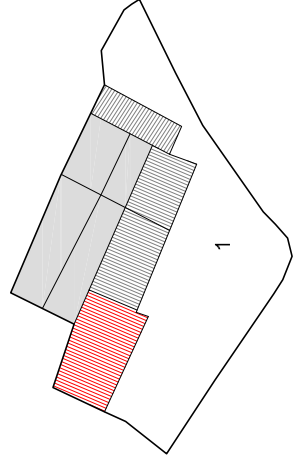
ISOLATO 8 - LOTTO 1 N-M



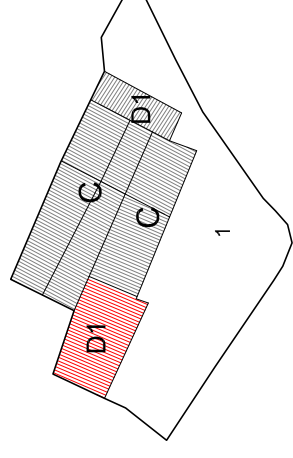
Scala 1:1000



PIANTA PIANO TERRA 1:500



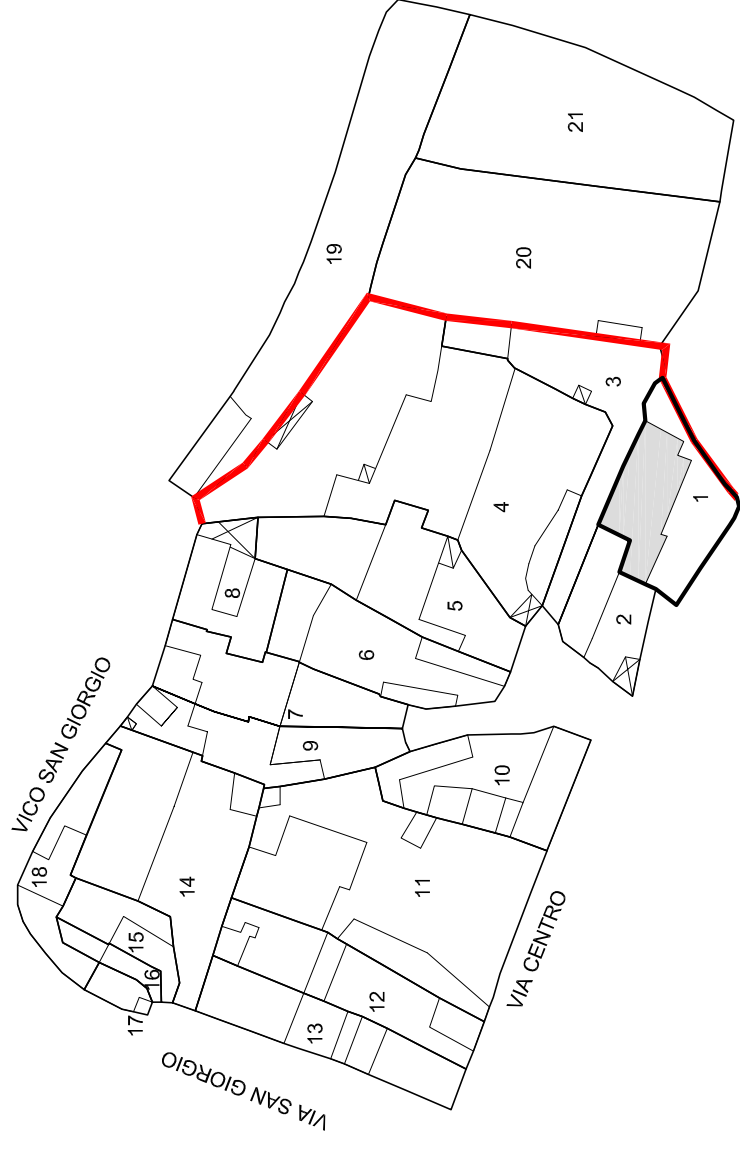
PIANTA PIANO PRIMO 1:500



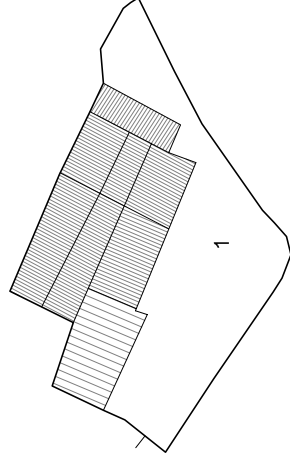
PIANTA COPERTURA 1:500

Indicazioni operative	
●	Rimozione copertura in lastre di fibrocemento
	Rimozione pensilina aggettante
	Rimozione gronde
	Rimozione pluviali
	Rimozione marcapiano
●	Omogeneizzazione muratura di sopraelevazione o superfetazione
	Rimozione rivestimenti di facciata
	Sostituzione intonaco
●	Rimozione di elementi tecnici dalle facciate
	Rimozione balcone
	Sostituzione parapetto
	Ridimensionamento infissi
	Sostituzione infissi
	Rimozione infissi a filo esterno
	Sostituzione serrande metalliche
	Sostituzione zoccolature atipiche
	Rimozione scale esterne
●	Omogeneizzazione muratura perimetrale
●	Unificazione livello muratura perimetrale
	Rimozione recinzione a giorno

ISOLATO 8 - LOTTO 1 **N-M**



Scala 1:1000



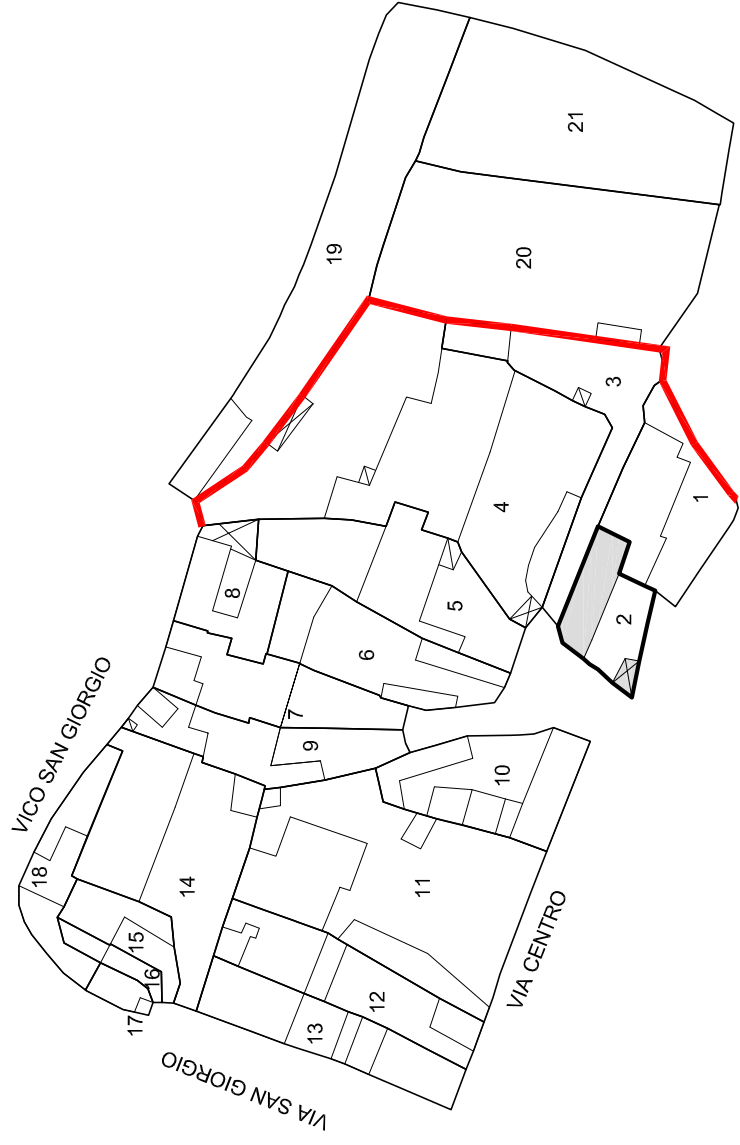
STATO DI FATTO Scala 1:500

Unità edilizia	1
N° foglio catastale	12
N° di mappa catastale	161 - 464 sub 1
S superficie unità edilizia (mq)	287
Sc superficie coperta (mq)	136
V volume (mc)	628
If indice di fabbricabilità (mc/mq)	2,19
Rc rapporto di copertura	0,47
Tipo edilizio	
Stato di conservazione	3
Categoria d'intervento	A, B, C, D1
Sa superficie aggiuntiva (mq)	
Va volume aggiuntivo (mc)	
Vt volume totale (mc)	628
Rc rapporto di copertura	0,47
If indice di fabbricabilità (mc/mq)	2,19

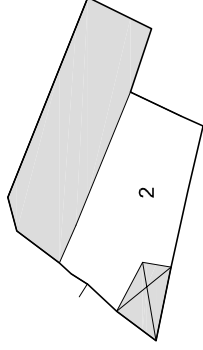
STATO DI FATTO

PROGETTO

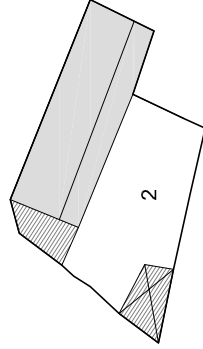
ISOLATO 8 - LOTTO 2 N-M



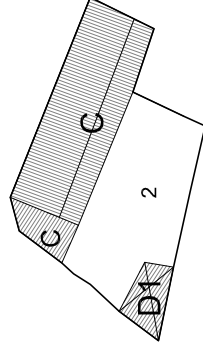
Scala 1:1000



PIANTA PIANO TERRA 1:500



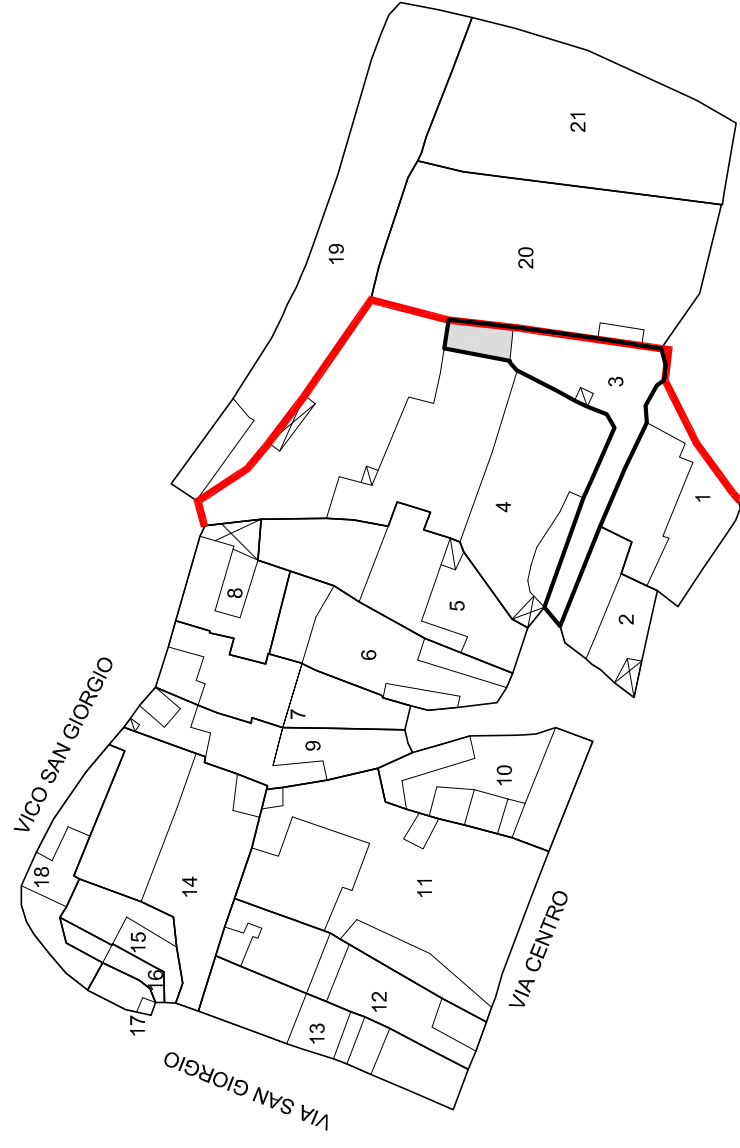
PIANTA PIANO PRIMO 1:500



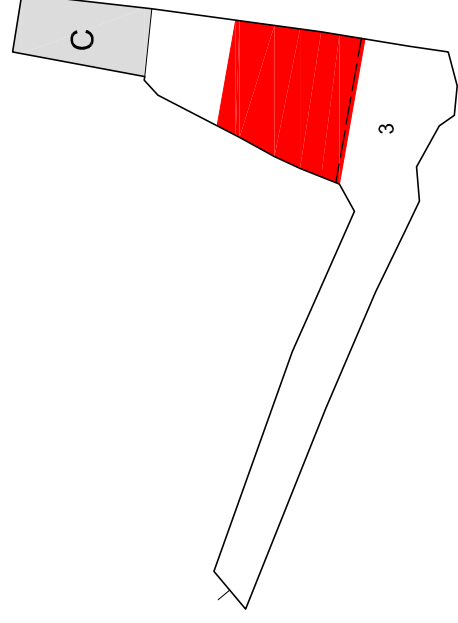
PIANTA COPERTURA 1:500

Indicazioni operative	
Rimozione copertura in lastre di fibrocemento	Rimozione rete metallica
Rimozione pensilina aggettante	Sostituzione cancello
Rimozione gronde	Copertura in coppi
Rimozione pluviali	Tinteggiatura pluviali
Rimozione marcapiano	Intonaco a base di calce
Omogeneizzazione muratura di sopraelevazione o superfetazione	Balcone come da abaco
Rimozione rivestimenti di facciata	Parapetto come da abaco
Sostituzione intonaco	Infissi in legno
Rimozione di elementi tecnici dalle facciate	Portale carrai in legno
Rimozione balcone	Costruzione muro perimetrale
Sostituzione parapetto	Cancello come da abaco
Ridimensionamento infissi	Conservazione integrale portale
Sostituzione infissi	Intonaco prospetti
Rimozione infissi a filo esterno	Intonaco muratura perimetrale
Sostituzione serrande metalliche	
Sostituzione zoccolature atipiche	
Rimozione scale esterne	
Omogeneizzazione muratura perimetrale	
Unificazione livello muratura perimetrale	
Rimozione recinzione a giorno	

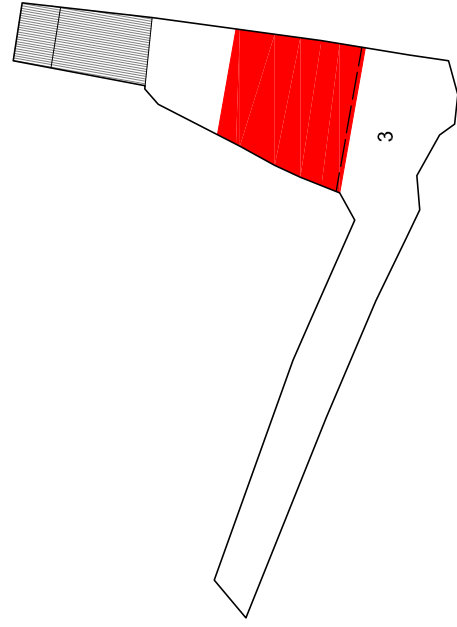
ISOLATO 8 - LOTTO 3 N-M



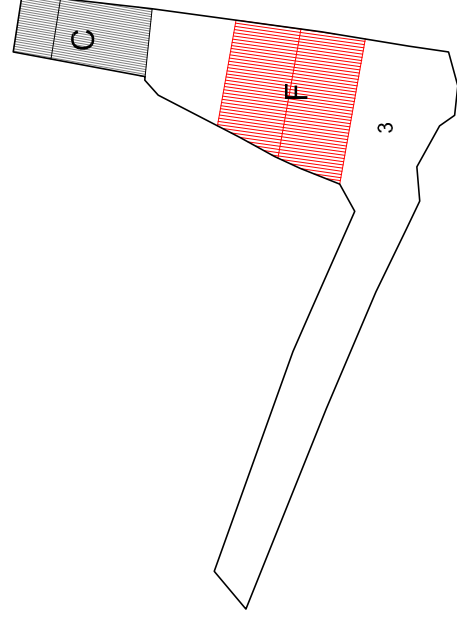
Scala 1:1000



PIANTA PIANO TERRA 1:500



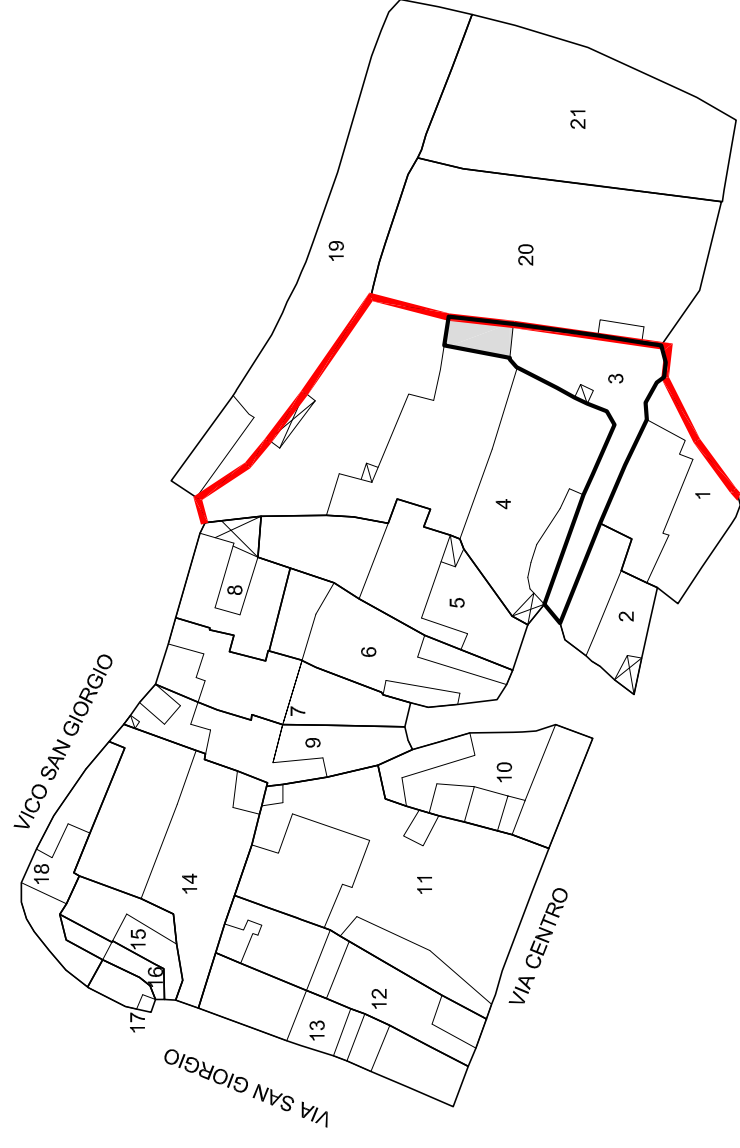
PIANTA PIANO PRIMO 1:500



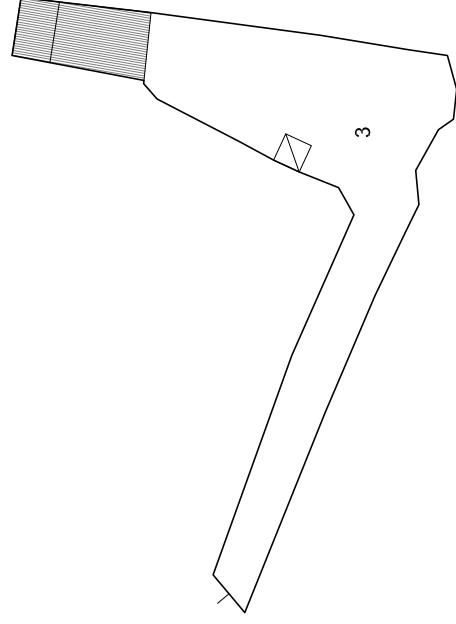
PIANTA COPERTURA 1:500

Indicazioni operative	
Rimozione copertura in lastre di fibrocemento	Rimozione rete metallica
Rimozione pensilina aggettante	Sostituzione cancello
Rimozione gronde	Copertura in coppi
Rimozione pluviali	Tinteggiatura pluviali
Rimozione marcapiano	Intonaco a base di calce
Omogeneizzazione muratura di sopraelevazione o superfetazione	Balcone come da abaco
Rimozione rivestimenti di facciata	Parapetto come da abaco
Sostituzione intonaco	Infissi in legno
Rimozione di elementi tecnici dalle facciate	Portale carrato in legno
Rimozione balcone	Costruzione muro perimetrale
Sostituzione parapetto	Cancello come da abaco
Ridimensionamento infissi	Conservazione integrale portale
Sostituzione infissi	Intonaco prospetti
Rimozione infissi a filo esterno	Intonaco muratura perimetrale
Sostituzione serrande metalliche	
Sostituzione zoccolature atipiche	
Rimozione scale esterne	
Omogeneizzazione muratura perimetrale	
Unificazione livello muratura perimetrale	
Rimozione recinzione a giorno	

ISOLATO 8 - LOTTO 3 N-M



Scala 1:1000

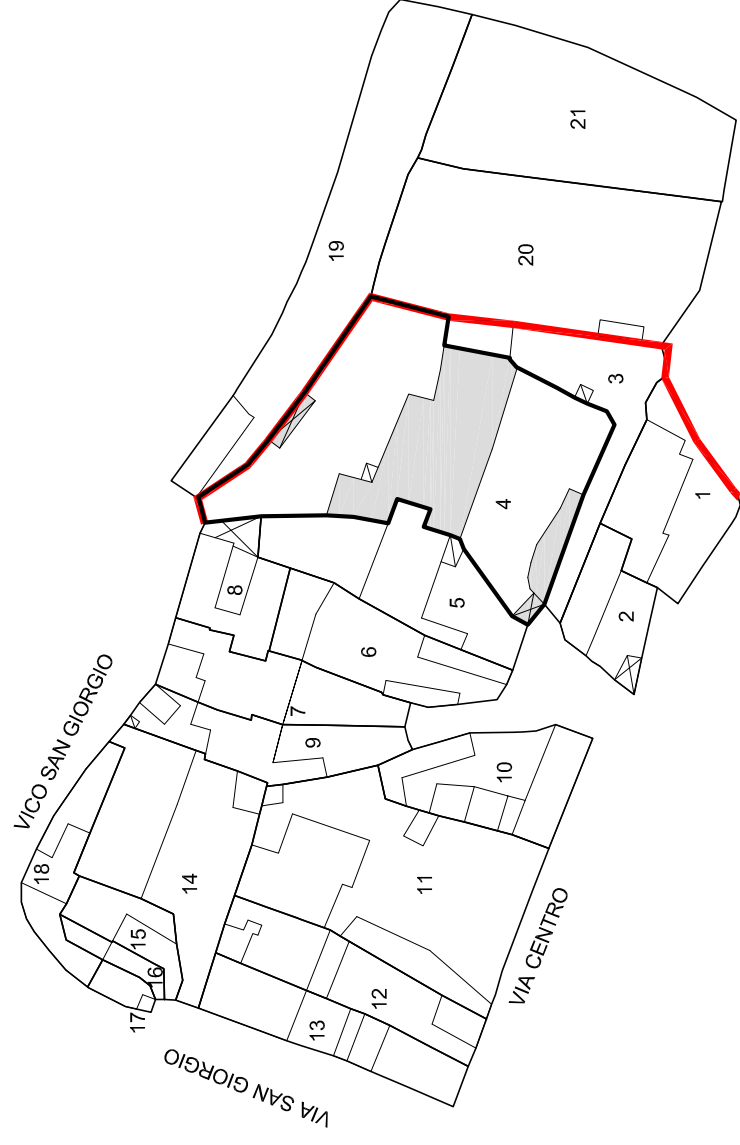


STATO DI FATTO Scala 1:500

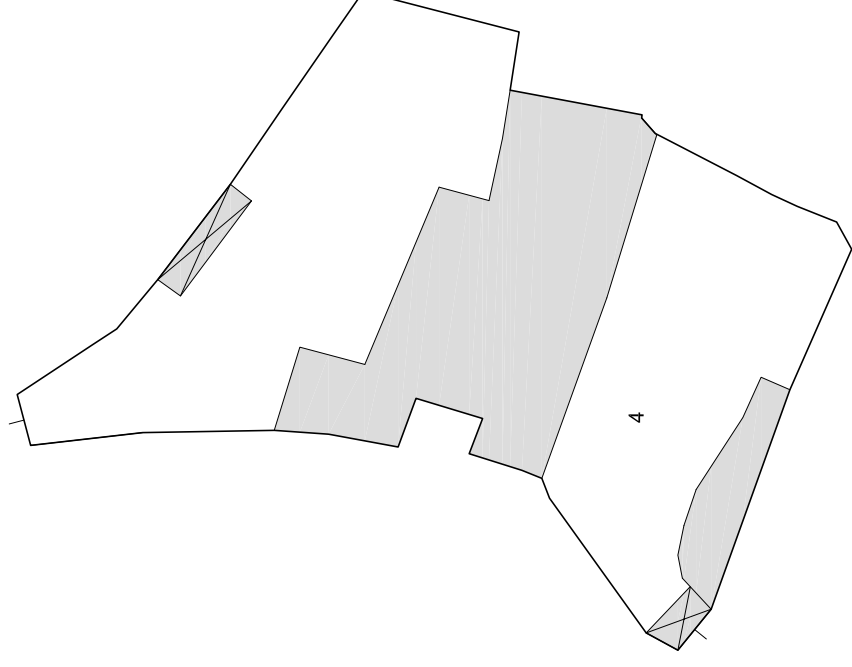
STATO DI FATTO		PROGETTO	
Unità edilizia	3	Unità edilizia	3
N° foglio catastale	12	N° foglio catastale	12
N° di mappa catastale	157 - 254	N° di mappa catastale	157 - 254
S superficie unità edilizia (mq)	296	Sa superficie aggiuntiva (mq)	38
Sc superficie coperta (mq)	37	Va volume aggiuntivo (mc)	420
V volume (mc)	110	Vt volume totale (mc)	530
If indice di fabbricabilità (mc/mq)	0,37	Rc rapporto di copertura	0,25
Rc rapporto di copertura	0,12	If indice di fabbricabilità (mc/mq)	1,79
Tipo edificio			
Stato di conservazione	8		
Categoria d'intervento	C, F		



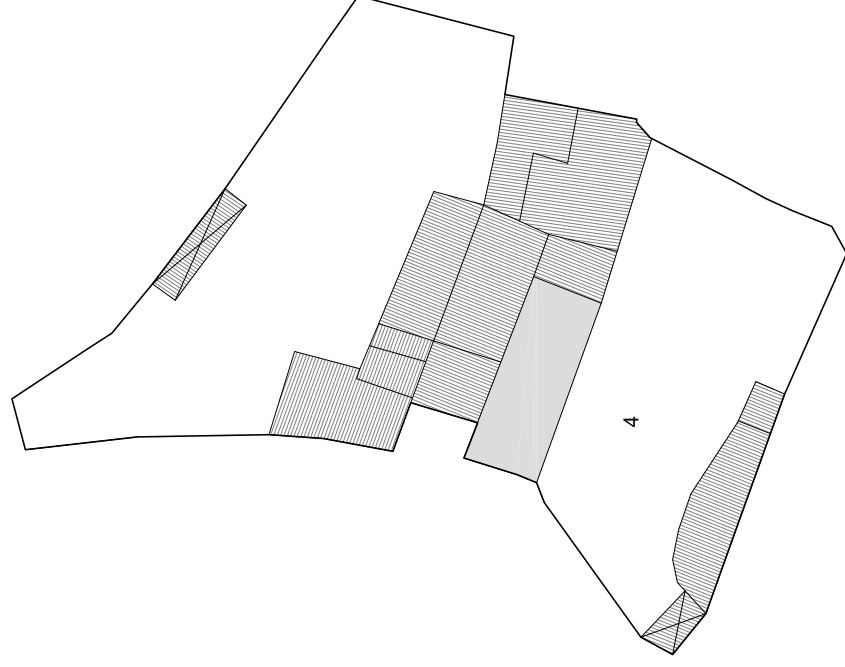
ISOLATO 8 - LOTTO 4 N-M



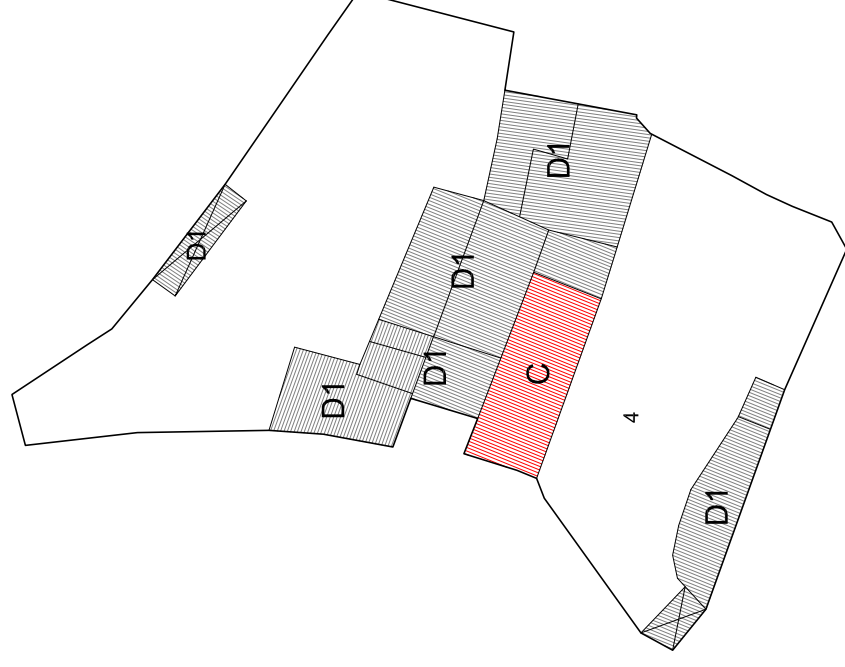
Scala 1:1000



PIANTA PIANO TERRA 1:500



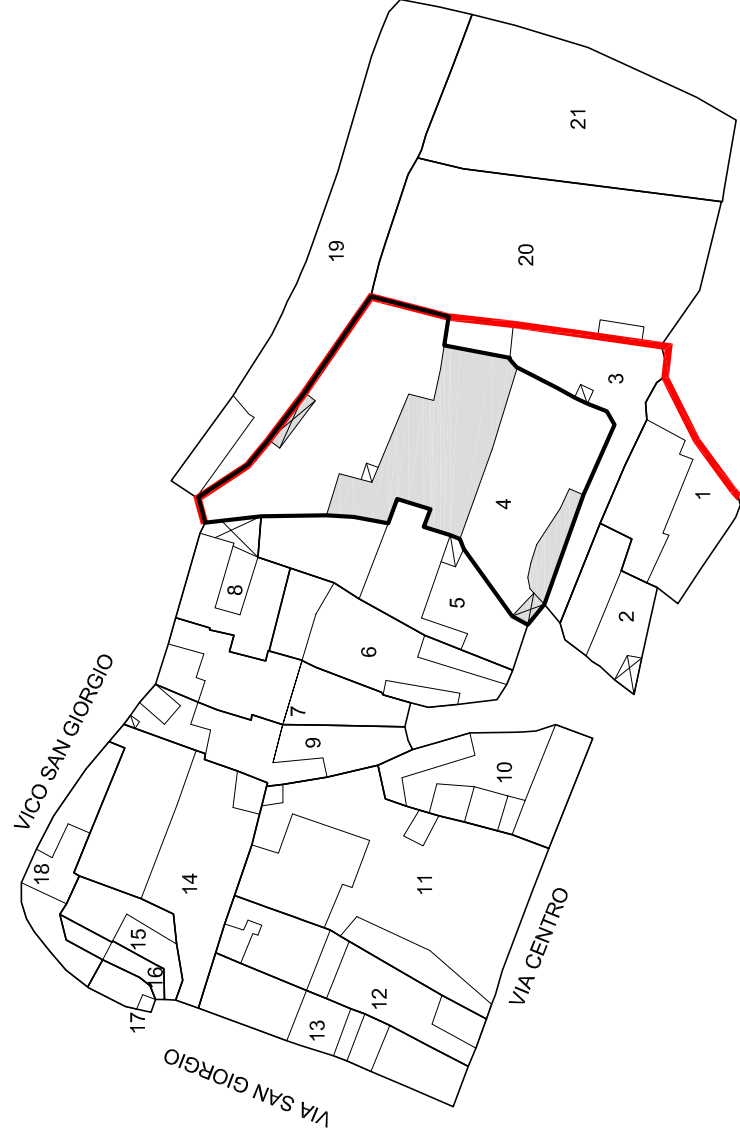
PIANTA PIANO PRIMO 1:500



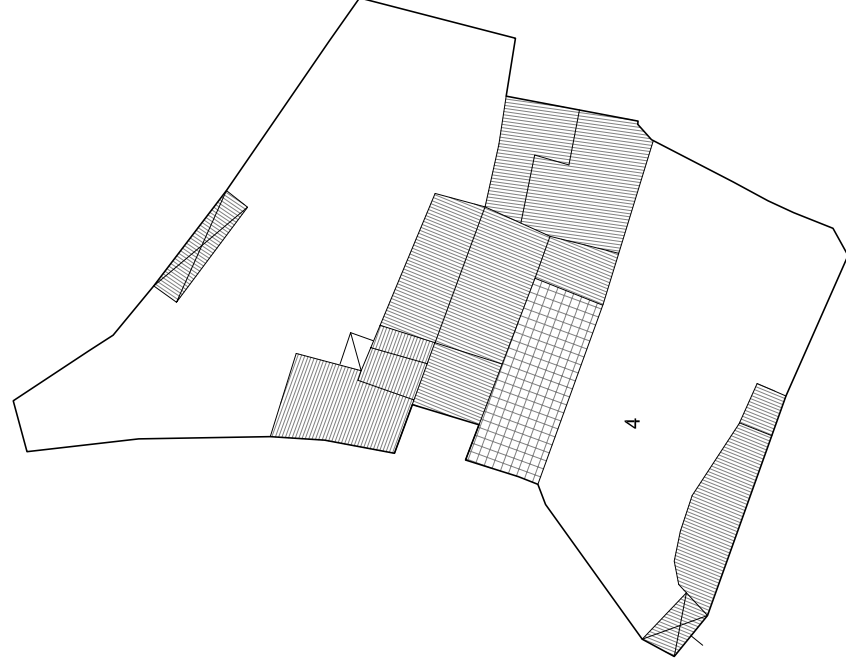
PIANTA COPERTURA 1:500

Indicazioni operative	
Rimozione copertura in lastre di fibrocemento	Rimozione rete metallica
Rimozione pensilina aggettante	Sostituzione cancello
Rimozione gronde	Copertura in coppi
Rimozione pluviali	Tinteggiatura pluviali
Rimozione marcapiano	Intonaco a base di calce
Omogeneizzazione muratura di sopraelevazione o superfetazione	Balcone come da abaco
Rimozione rivestimenti di facciata	Parapetto come da abaco
Sostituzione intonaco	Infissi in legno
Rimozione di elementi tecnici dalle facciate	Portale carrato in legno
Rimozione balcone	Costruzione muro perimetrale
Sostituzione parapetto	Cancello come da abaco
Ridimensionamento infissi	Conservazione integrale portale
Sostituzione infissi	Intonaco prospetti
Rimozione infissi a filo esterno	Intonaco muratura perimetrale
Sostituzione serrande metalliche	
Sostituzione zoccolature atipiche	
Rimozione scale esterne	
Omogeneizzazione muratura perimetrale	
Unificazione livello muratura perimetrale	
Rimozione recinzione a giorno	

ISOLATO 8 - LOTTO 4 **N-M**



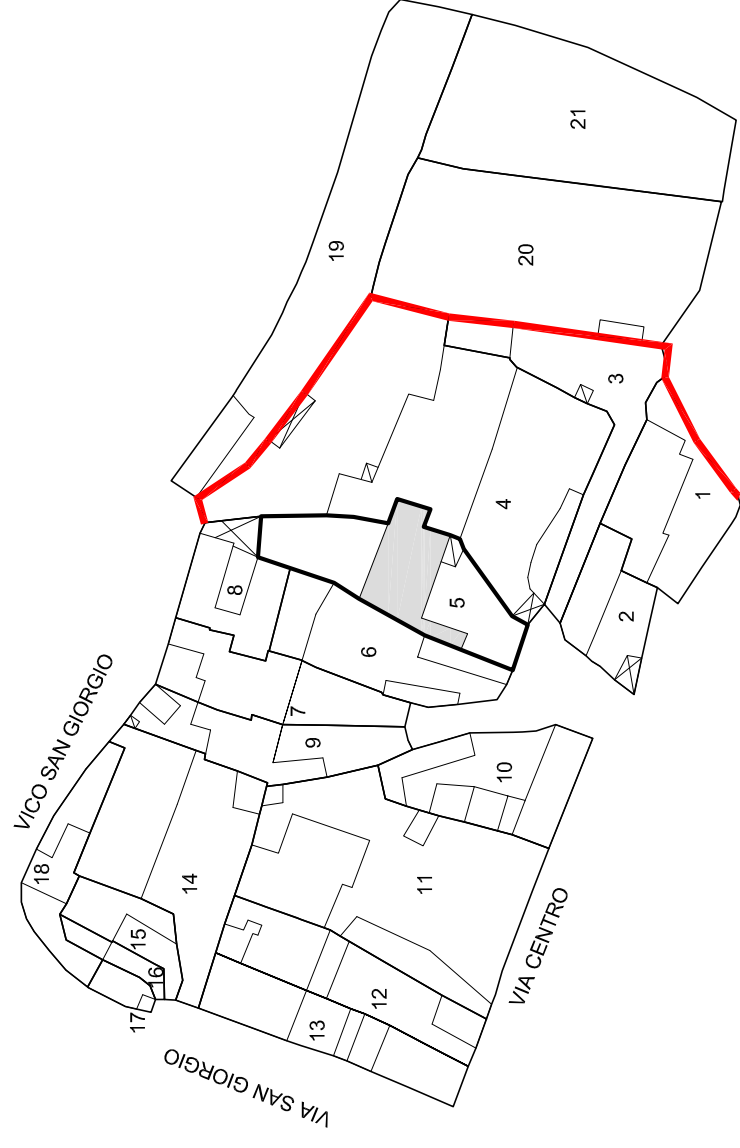
Scala 1:1000



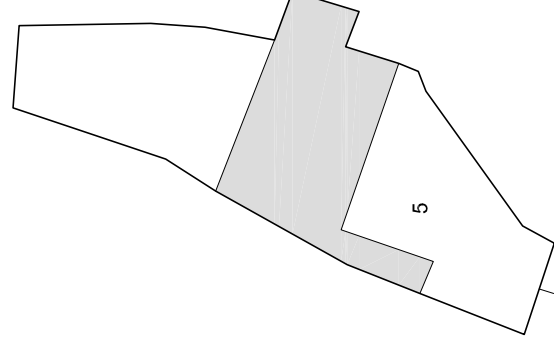
STATO DI FATTO Scala 1:500

STATO DI FATTO		PROGETTO	
Unità edilizia			4
N° foglio catastale			12
N° di mappa catastale	155 - 156 - 162 - 463 - 504		
S superficie unità edilizia (mq)	1127		
Sc superficie coperta (mq)	355		
V volume (mc)	1360		
If indice di fabbricabilità (mc/mq)	1,21		
Rc rapporto di copertura	0,31		
Tipo edificio			
Stato di conservazione			3
Categoria d'intervento	A, B, C, D1		
Sa superficie aggiuntiva (mq)			
Va volume aggiuntivo (mc)			
Vt volume totale (mc)	1360		
Rc rapporto di copertura	0,31		
If indice di fabbricabilità (mc/mq)	1,21		

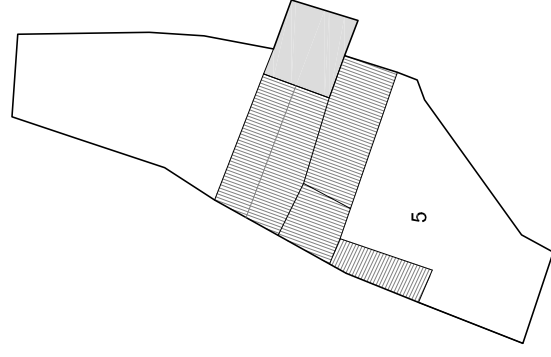
ISOLATO 8 - LOTTO 5 N-M



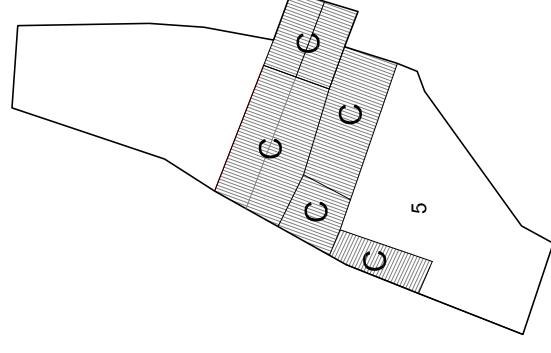
Scala 1:1000



PIANTA PIANO TERRA 1:500



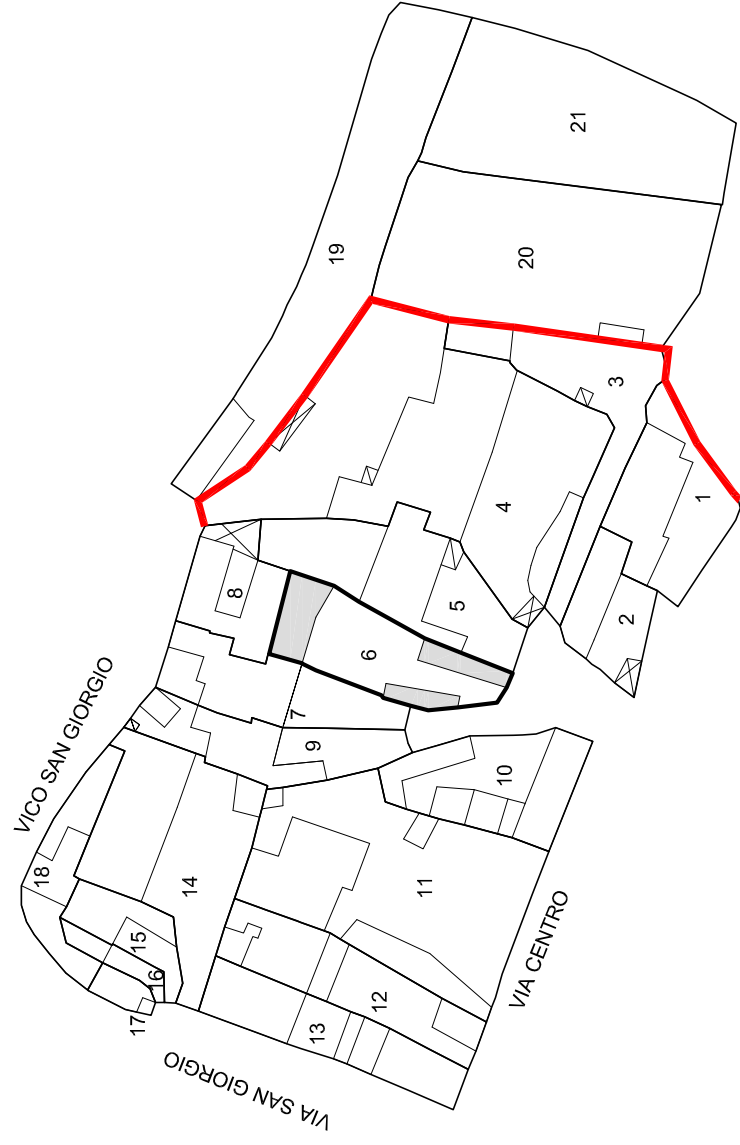
PIANTA PIANO PRIMO 1:500



PIANTA COPERTURA 1:500

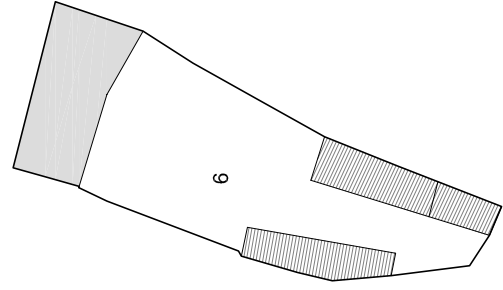
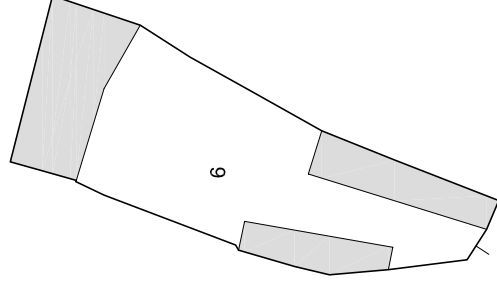
Indicazioni operative	
Rimozione copertura in lastre di fibrocemento	Rimozione rete metallica
Rimozione pensilina aggettante	Sostituzione cancello
Rimozione gronde	Copertura in coppi
Rimozione pluviali	Tinteggiatura pluviali
Rimozione marcapiano	Intonaco a base di calce
Omogeneizzazione muratura di sopraelevazione o superfetazione	Balcone come da abaco
Rimozione rivestimenti di facciata	Parapetto come da abaco
Sostituzione intonaco	Infissi in legno
Rimozione di elementi tecnici dalle facciate	Portale carrato in legno
Rimozione balcone	Costruzione muro perimetrale
Sostituzione parapetto	Cancello come da abaco
Ridimensionamento infissi	Conservazione integrale portale
Sostituzione infissi	Intonaco prospetti
Rimozione infissi a filo esterno	Intonaco muratura perimetrale
Sostituzione serrande metalliche	
Sostituzione zoccolature atipiche	
Rimozione scale esterne	
Omogeneizzazione muratura perimetrale	
Unificazione livello muratura perimetrale	
Rimozione recinzione a giorno	

ISOLATO 8 - LOTTO 6 N-M

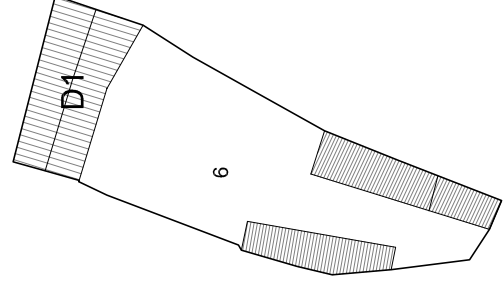


Scala 1:1000

PIANTA PIANO TERRA 1:500



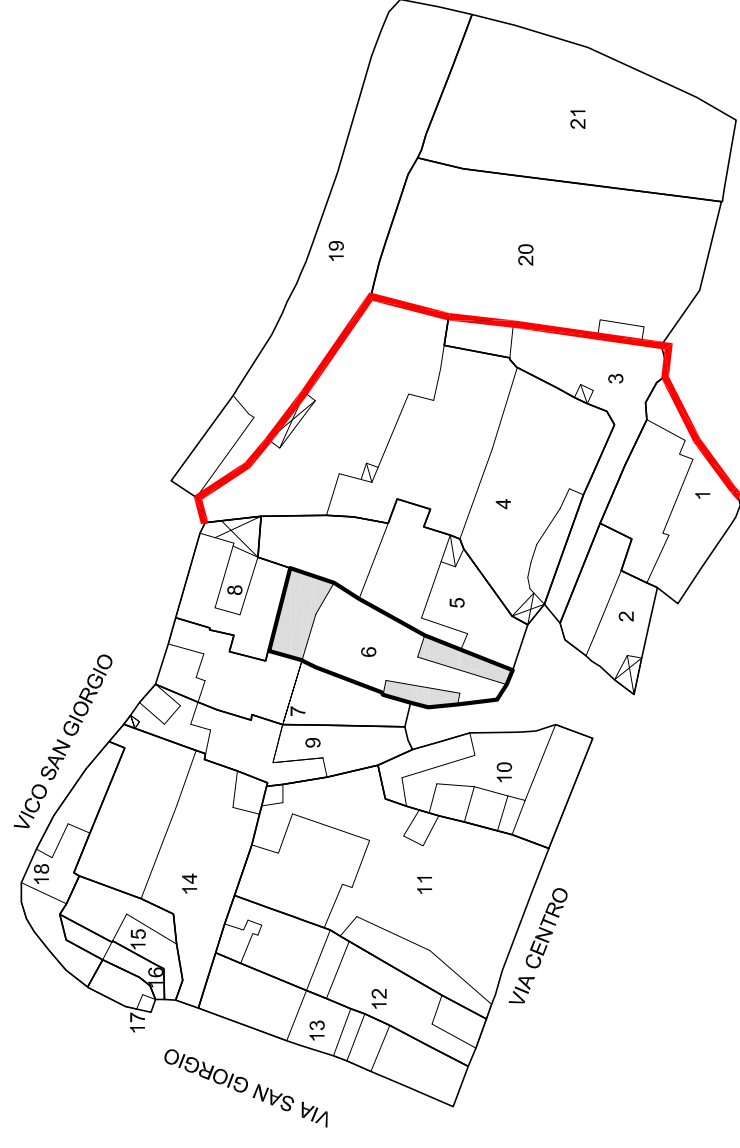
PIANTA PIANO PRIMO 1:500



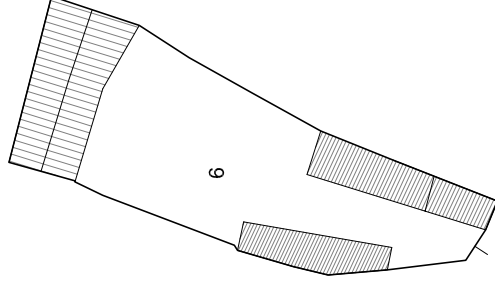
PIANTA COPERTURA 1:500

Indicazioni operative	
Rimozione copertura in lastre di fibrocemento	Rimozione rete metallica
● Rimozione pensilina aggettante	● Sostituzione cancello
Rimozione gronde	Copertura in coppi
● Rimozione pluviali	● Tinteggiatura pluviali
● Rimozione marcapiano	● Intonaco a base di calce
Omogeneizzazione muratura di sopraelevazione o superfetazione	Balcone come da abaco
Rimozione rivestimenti di facciata	Parapetto come da abaco
● Sostituzione intonaco	Infissi in legno
Rimozione di elementi tecnici dalle facciate	Portale carrato in legno
Rimozione balcone	Costruzione muro perimetrale
● Sostituzione parapetto	● Cannello come da abaco
● Ridimensionamento infissi	Conservazione integrale portale
Sostituzione infissi	Intonaco prospetti
Rimozione infissi a filo esterno	● Intonaco muratura perimetrale
Sostituzione serrande metalliche	
Sostituzione zoccolature atipiche	
Rimozione scale esterne	
● Omogeneizzazione muratura perimetrale	
Unificazione livello muratura perimetrale	
Rimozione recinzione a giorno	

ISOLATO 8 - LOTTO 6 N-M

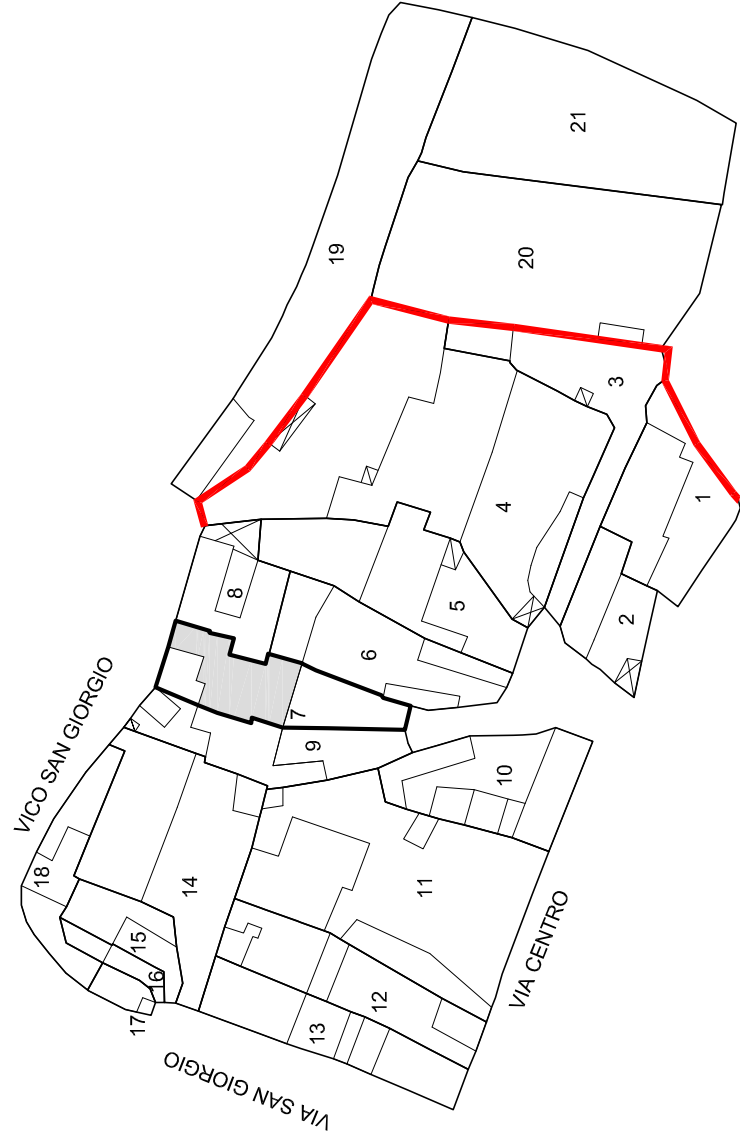


Scala 1:1000

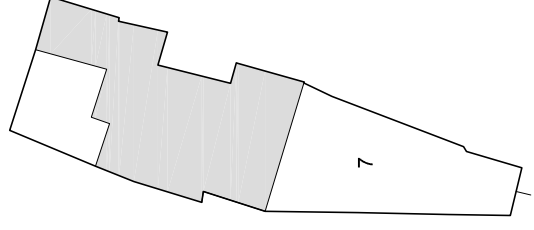


STATO DI FATTO		PROGETTO	
Unità edilizia	6	Categoria d'intervento	A, B, D1
N° foglio catastale	12	Sa superficie aggiuntiva (mq)	
N° di mappa catastale	148	Va volume aggiuntivo (mc)	
S superficie unità edilizia (mq)	290	Vt volume totale (mc)	326
Sc superficie coperta (mq)	109	Rc rapporto di copertura	0,37
V volume (mc)	327	If indice di fabbricabilità (mc/mq)	1,12
If indice di fabbricabilità (mc/mq)	1,12		
Rc rapporto di copertura	0,37		
Tipo edificio			
Stato di conservazione	3		

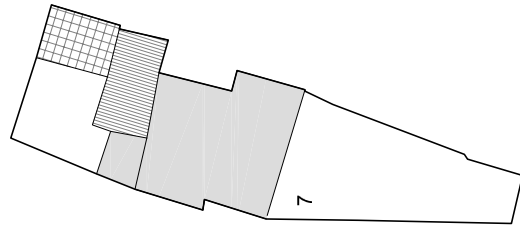
ISOLATO 8 - LOTTO 7 N-M



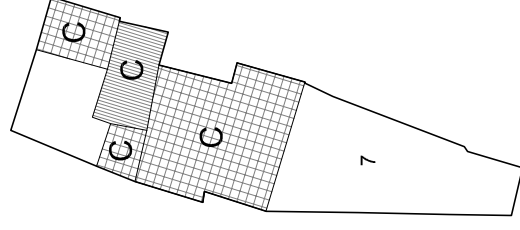
Scala 1:1000



PIANTA PIANO TERRA 1:500



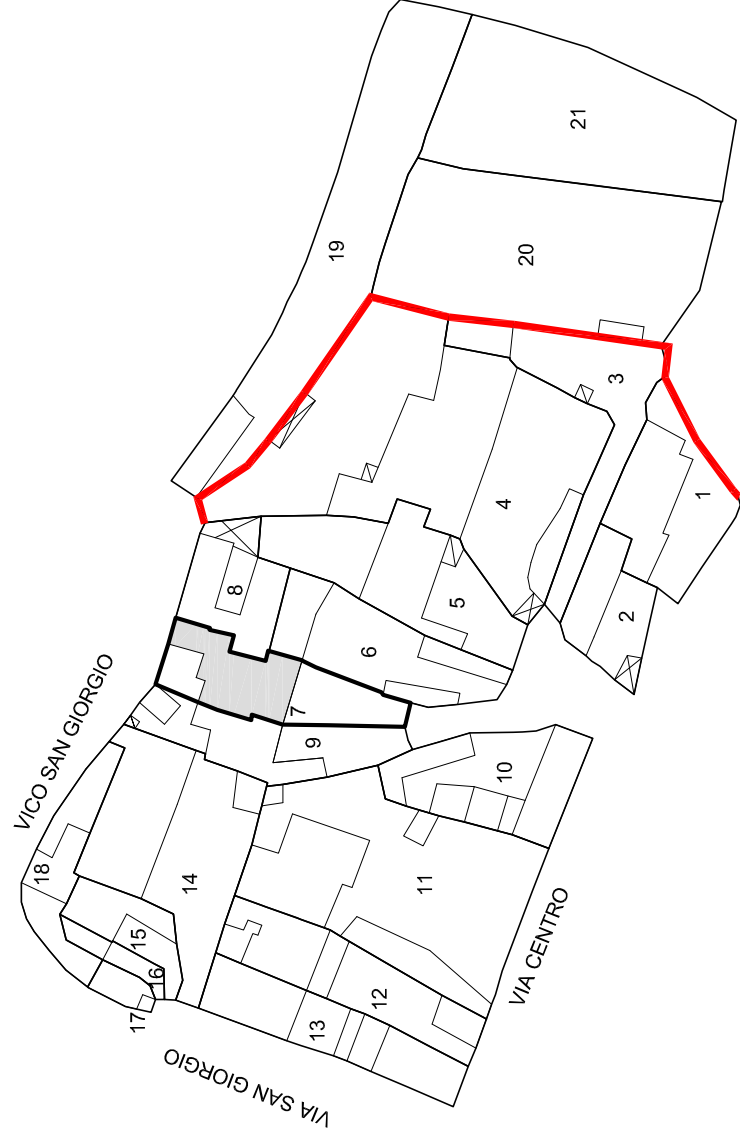
PIANTA PIANO PRIMO 1:500



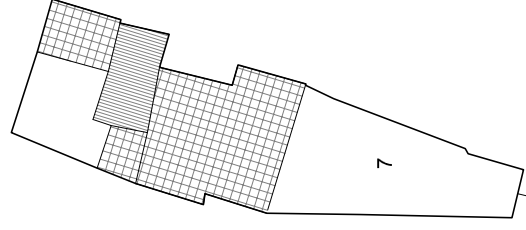
PIANTA COPERTURA 1:500

Indicazioni operative	
Rimozione copertura in lastre di fibrocemento	Rimozione rete metallica
Rimozione pensilina aggettante	Sostituzione cancello
Rimozione gronde	Copertura in coppi
Rimozione pluviali	Tinteggiatura pluviali
Rimozione marcapiano	Intonaco a base di calce
Omogeneizzazione muratura di sopraelevazione o superfetazione	Balcone come da abaco
Rimozione rivestimenti di facciata	Parapetto come da abaco
Sostituzione intonaco	Infissi in legno
Rimozione di elementi tecnici dalle facciate	Portale carrato in legno
Rimozione balcone	Costruzione muro perimetrale
Sostituzione parapetto	Cancello come da abaco
Ridimensionamento infissi	Conservazione integrale portale
Sostituzione infissi	Intonaco prospetti
Rimozione infissi a filo esterno	Intonaco muratura perimetrale
Sostituzione serrande metalliche	
Sostituzione zoccolature atipiche	
Rimozione scale esterne	
Omogeneizzazione muratura perimetrale	
Unificazione livello muratura perimetrale	
Rimozione recinzione a giorno	

ISOLATO 8 - LOTTO 7 N-M

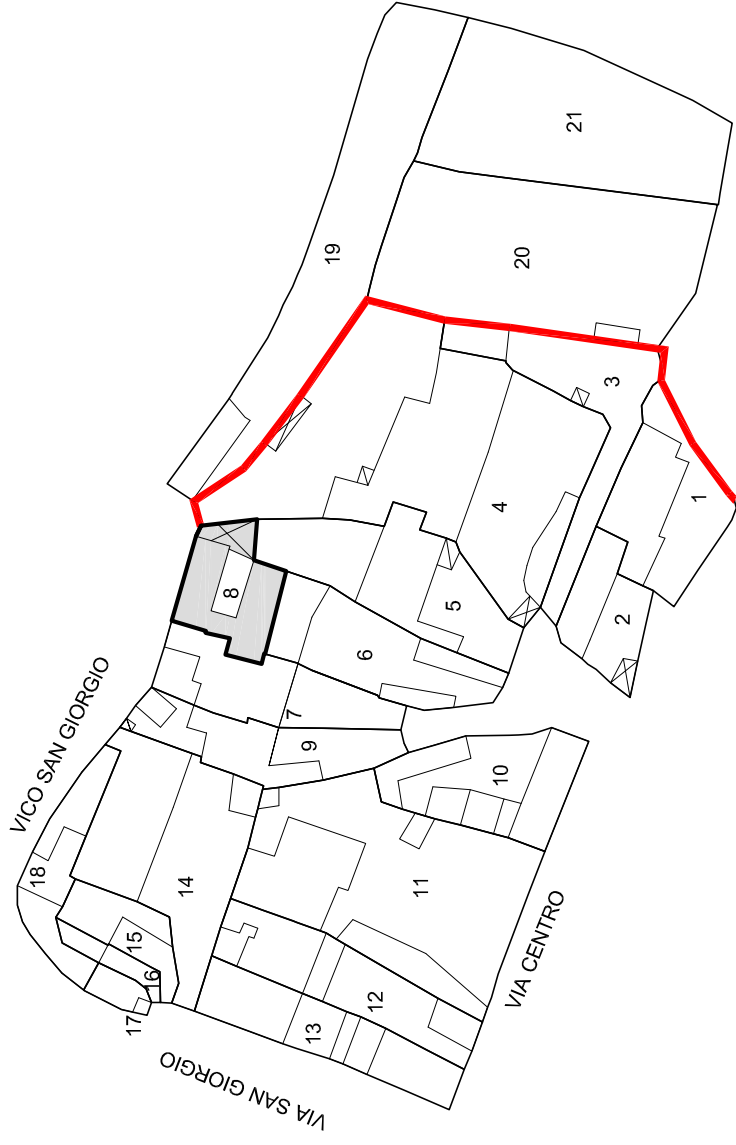


Scala 1:1000

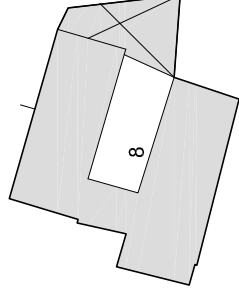


STATO DI FATTO		PROGETTO	
Unità edilizia			7
N° foglio catastale			12
N° di mappa catastale			146 sub 2
S superficie unità edilizia (mq)			250
Sc superficie coperta (mq)			126
V volume (mc)			811
If indice di fabbricabilità (mc/mq)			3,24
Rc rapporto di copertura			0,50
Tipo edificio			
Stato di conservazione			3
Categoria d'intervento			A, B, C
Sa superficie aggiuntiva (mq)			
Va volume aggiuntivo (mc)			
Vt volume totale (mc)			811
Rc rapporto di copertura			0,50
If indice di fabbricabilità (mc/mq)			3,24

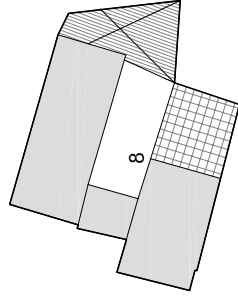
ISOLATO 8 - LOTTO 8 N-M



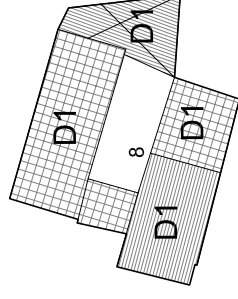
Scala 1:1000



PIANTA PIANO TERRA 1:500



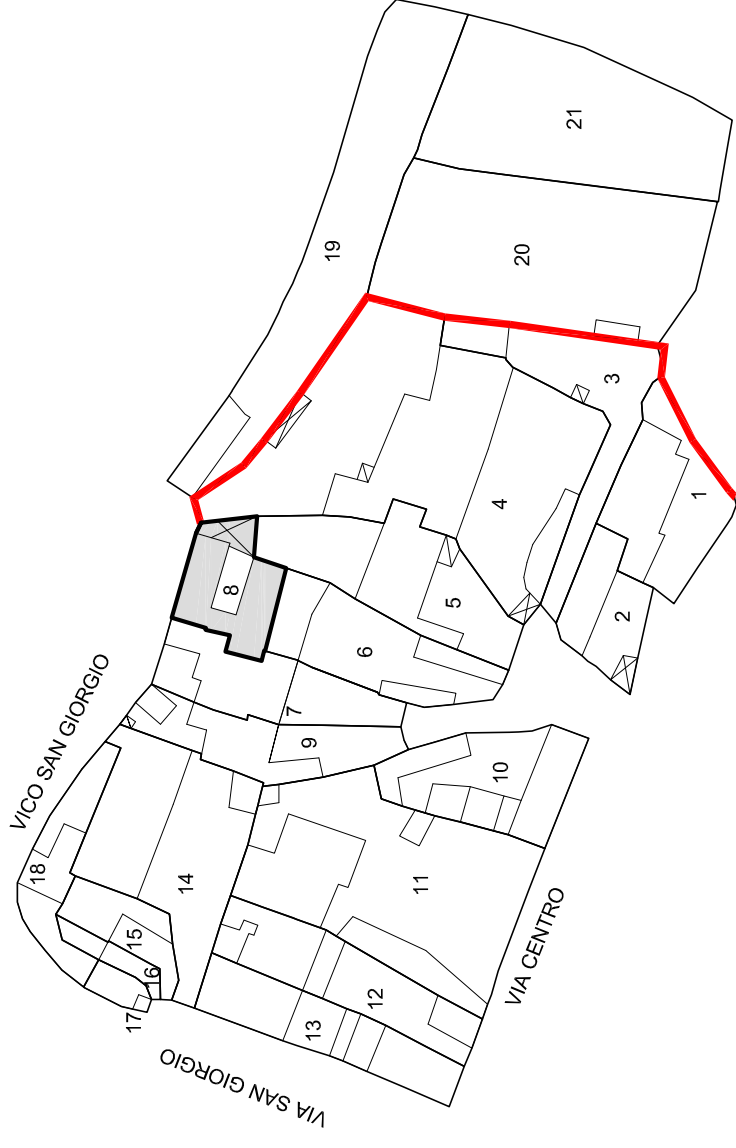
PIANTA PIANO PRIMO 1:500



PIANTA COPERTURA 1:500

Indicazioni operative	
Rimozione copertura in lastre di fibrocemento	Rimozione rete metallica
Rimozione pensilina aggettante	Sostituzione cancello
Rimozione gronde	Copertura in coppi
Rimozione pluviali	Tinteggiatura pluviali
Rimozione marcapiano	Intonaco a base di calce
Omogeneizzazione muratura di sopraelevazione o superfetazione	Balcone come da abaco
Rimozione rivestimenti di facciata	Parapetto come da abaco
Sostituzione intonaco	Infissi in legno
Rimozione di elementi tecnici dalle facciate	Portale carrato in legno
Rimozione balcone	Costruzione muro perimetrale
Sostituzione parapetto	Cancello come da abaco
Ridimensionamento infissi	Conservazione integrale portale
Sostituzione infissi	Intonaco prospetti
Rimozione infissi a filo esterno	Intonaco muratura perimetrale
Sostituzione serrande metalliche	
Sostituzione zoccolature atipiche	
Rimozione scale esterne	
Omogeneizzazione muratura perimetrale	
Unificazione livello muratura perimetrale	
Rimozione recinzione a giorno	

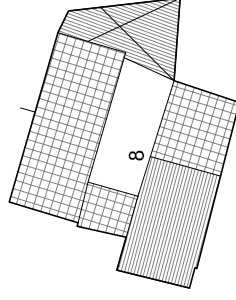
ISOLATO 8 - LOTTO 8 **N-M**



Scala 1:1000

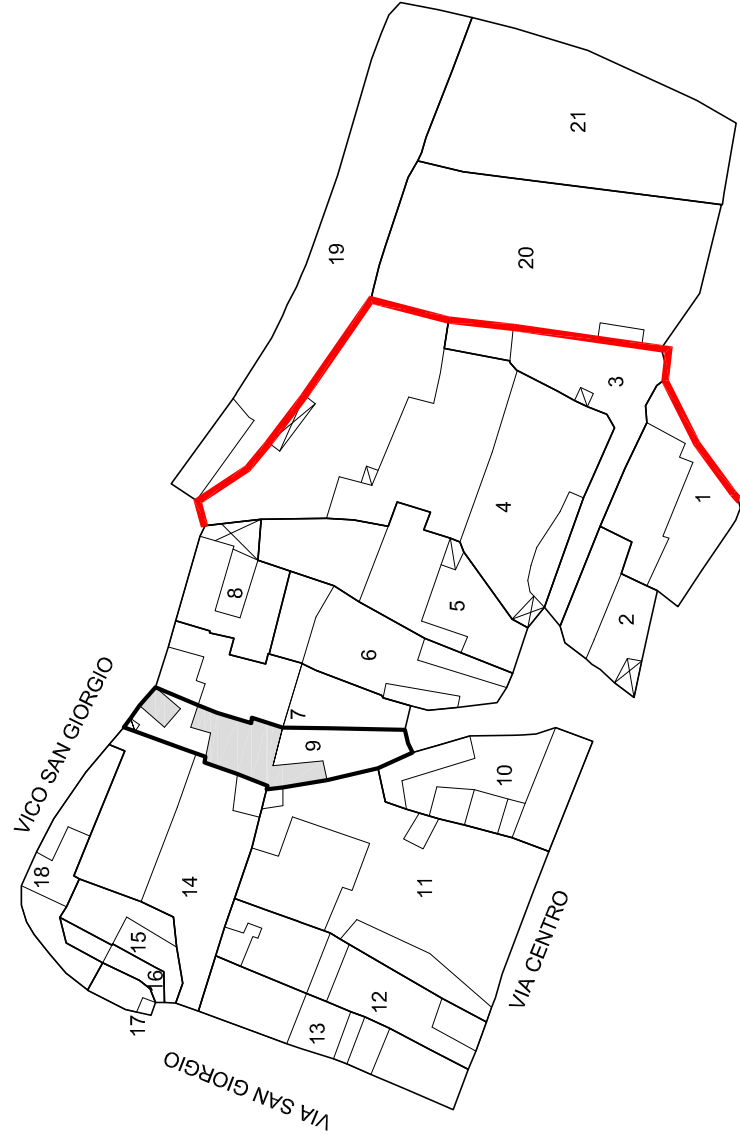


STATO DI FATTO		PROGETTO	
Unità edilizia	8	Categoria d'intervento	A, B, D1
N° foglio catastale	12	Sa superficie aggiuntiva (mq)	
N° di mappa catastale	147 - 148 - 543	Va volume aggiuntivo (mc)	
S superficie unità edilizia (mq)	181	Vt volume totale (mc)	837
Sc superficie coperta (mq)	127	Rc rapporto di copertura	0,70
V volume (mc)	837	If indice di fabbricabilità (mc/mq)	4,62
If indice di fabbricabilità (mc/mq)	4,62	Stato di conservazione	4
Rc rapporto di copertura	0,70	Tipo edificio	
Tipo edificio			
Stato di conservazione	4		
Categoria d'intervento	A, B, D1		
Sa superficie aggiuntiva (mq)			
Va volume aggiuntivo (mc)			
Vt volume totale (mc)	837		
Rc rapporto di copertura	0,70		
If indice di fabbricabilità (mc/mq)	4,62		

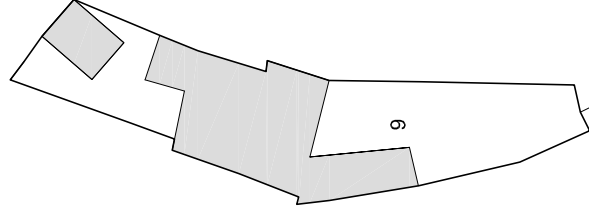


STATO DI FATTO Scala 1:500

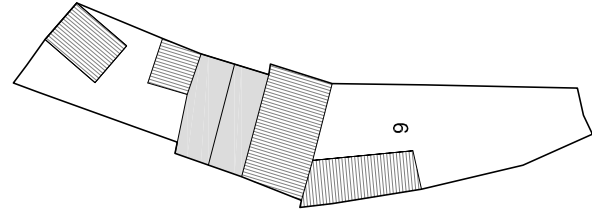
ISOLATO 8 - LOTTO 9 N-M



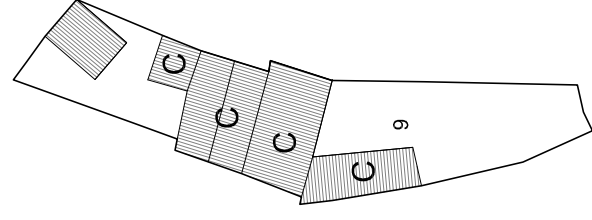
Scala 1:1000



PIANTA PIANO TERRA 1:500



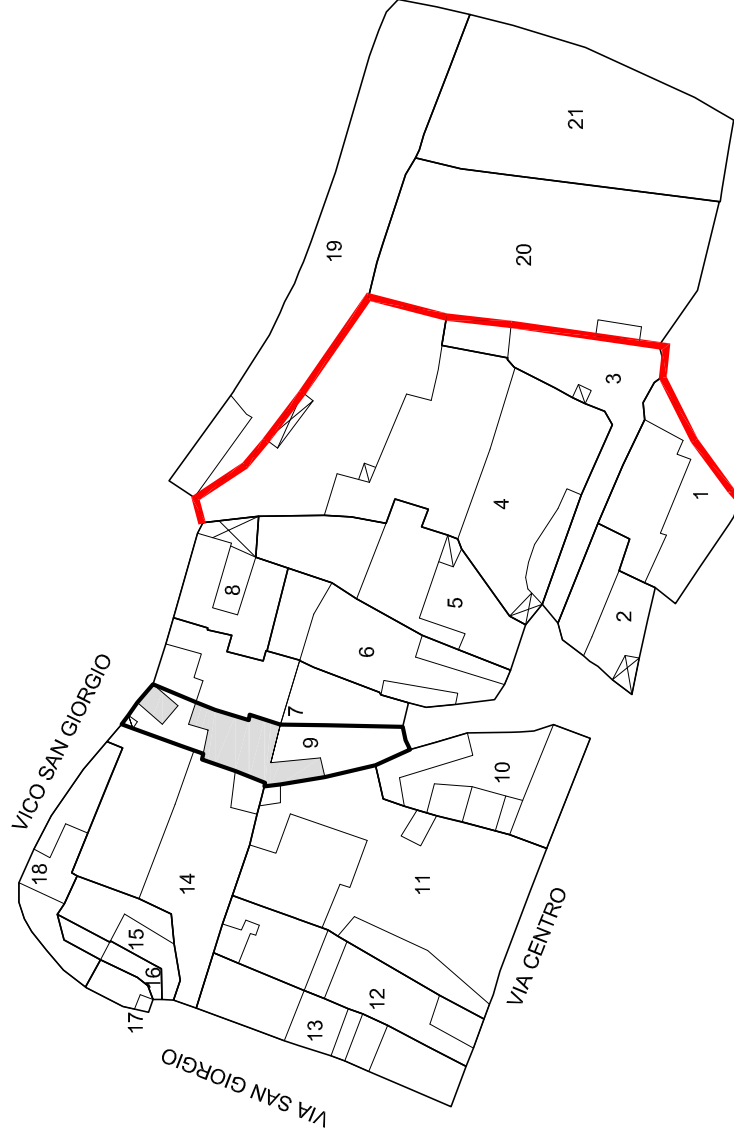
PIANTA PIANO PRIMO 1:500



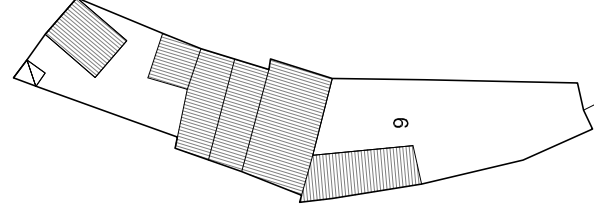
PIANTA COPERTURA 1:500

Indicazioni operative	
Rimozione copertura in lastre di fibrocemento	Rimozione rete metallica
Rimozione pensilina aggettante	Sostituzione cancello
Rimozione gronde	Copertura in coppi
Rimozione pluviali	Tinteggiatura pluviali
Rimozione marcapiano	Intonaco a base di calce
Omogeneizzazione muratura di sopraelevazione o superfetazione	Balcone come da abaco
Rimozione rivestimenti di facciata	Parapetto come da abaco
Sostituzione intonaco	Infissi in legno
Rimozione di elementi tecnici dalle facciate	Portale carrato in legno
Rimozione balcone	Costruzione muro perimetrale
Sostituzione parapetto	Cancello come da abaco
Ridimensionamento infissi	Conservazione integrale portale
Sostituzione infissi	Intonaco prospetti
Rimozione infissi a filo esterno	Intonaco muratura perimetrale
Sostituzione serrande metalliche	
Sostituzione zoccolature atipiche	
Rimozione scale esterne	
Omogeneizzazione muratura perimetrale	
Unificazione livello muratura perimetrale	
Rimozione recinzione a giorno	

ISOLATO 8 - LOTTO 9 N-M



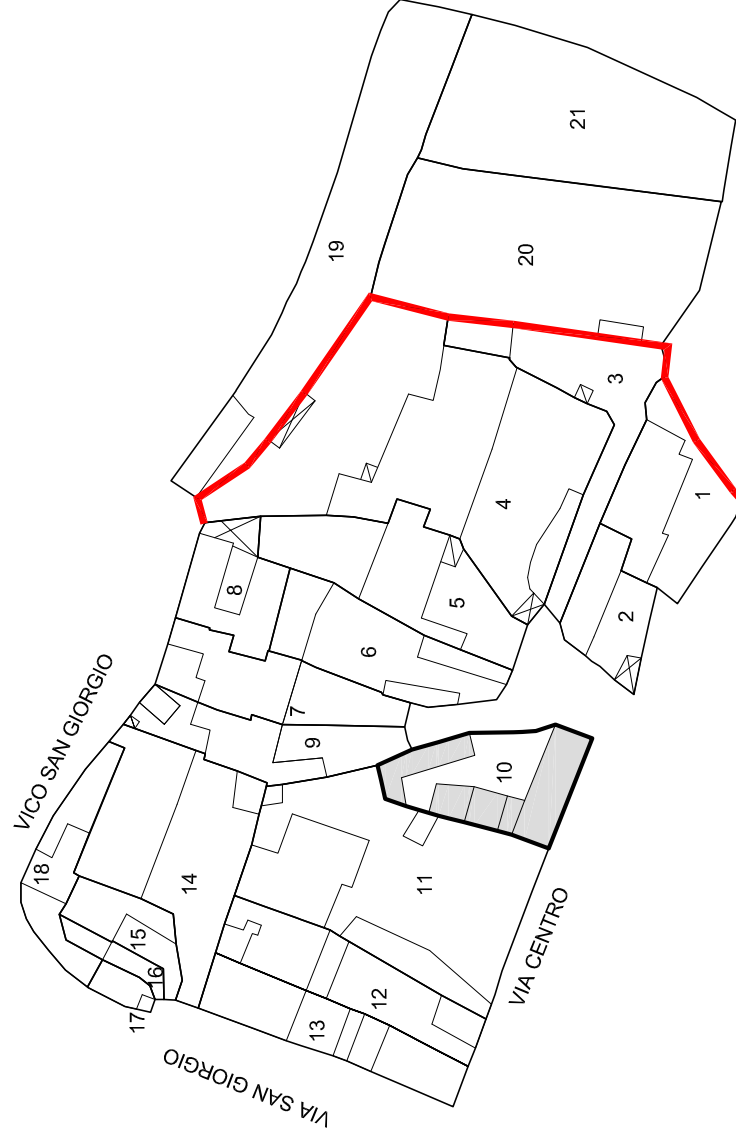
Scala 1:1000



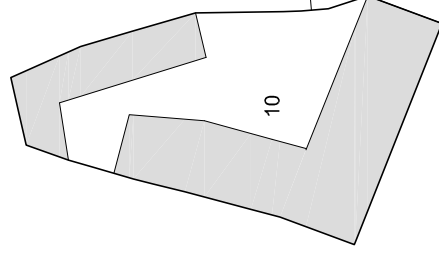
STATO DI FATTO Scala 1:500

STATO DI FATTO		PROGETTO	
Unità edilizia	9		
N° foglio catastale	12		
N° di mappa catastale	145		
S superficie unità edilizia (mq)	239		
Sc superficie coperta (mq)	109		
V volume (mc)	393		
If indice di fabbricabilità (mc/mq)	1,64		
Rc rapporto di copertura	0,46		
Tipo edilizio			
Stato di conservazione	3		
Categoria d'intervento	A, B, C		
Sa superficie aggiuntiva (mq)			
Va volume aggiuntivo (mc)			
Vt volume totale (mc)	393		
Rc rapporto di copertura	0,46		
If indice di fabbricabilità (mc/mq)	1,64		

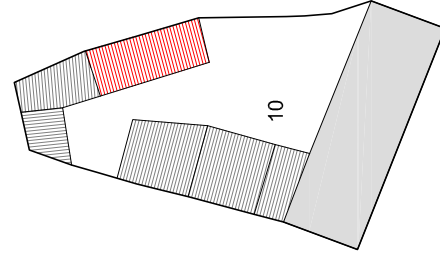
ISOLATO 8 - LOTTO 10 N-M



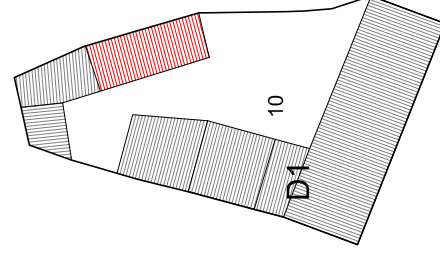
Scala 1:1000



PIANTA PIANO TERRA 1:500



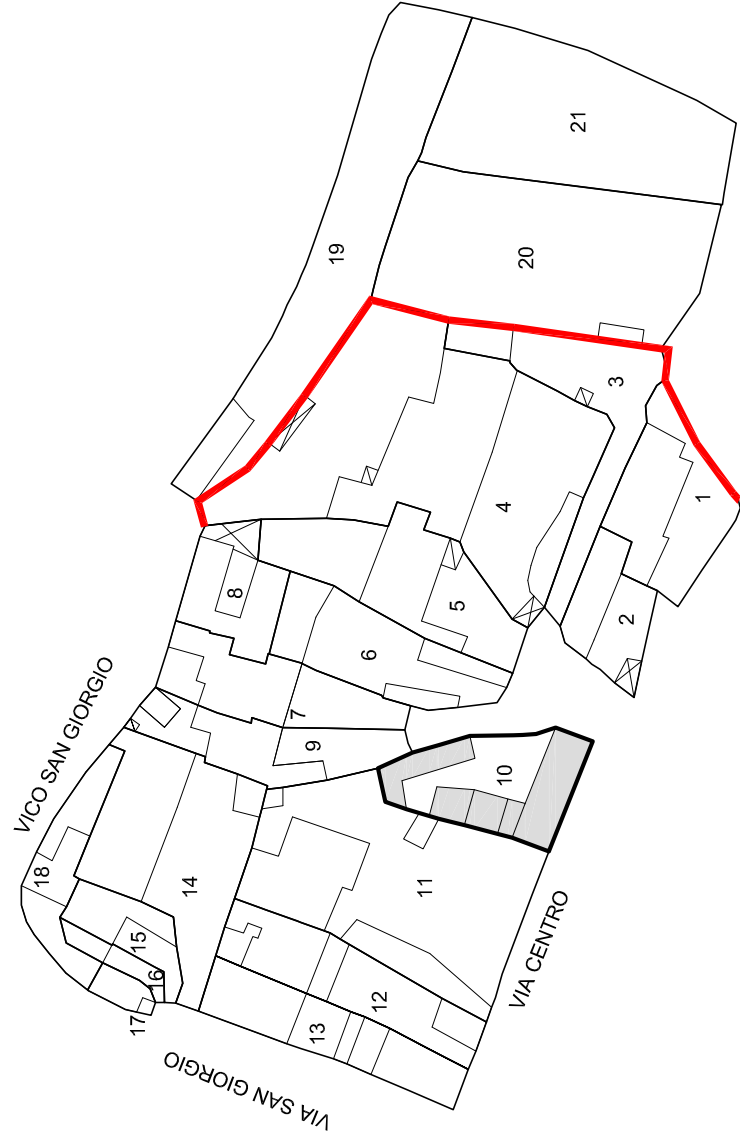
PIANTA PIANO PRIMO 1:500



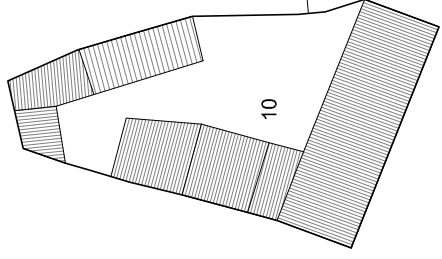
PIANTA COPERTURA 1:500

Indicazioni operative	
●	Rimozione copertura in lastre di fibrocemento
●	Rimozione rete metallica
●	Rimozione pensilina aggettante
●	Sostituzione cancello
●	Rimozione gronde
●	Copertura in coppi
●	Rimozione pluviali
●	Tinteggiatura pluviali
	Rimozione marcapiano
	Intonaco a base di calce
	Balcone come da abaco
	Parapetto come da abaco
●	Rimozione rivestimenti di facciata
●	Parapetto come da abaco
	Sostituzione intonaco
	Infissi in legno
	Rimozione di elementi tecnici dalle facciate
	Portale carrai in legno
	Rimozione balcone
	Costruzione muro perimetrale
●	Sostituzione parapetto
	Cancello come da abaco
●	Ridimensionamento infissi
	Conservazione integrale portale
	Sostituzione infissi
	Intonaco prospetti
	Rimozione infissi a filo esterno
●	Intonaco muratura perimetrale
●	Sostituzione serrande metalliche
	Sostituzione zoccolature atipiche
	Rimozione scale esterne
	Omogeneizzazione muratura perimetrale
	Unificazione livello muratura perimetrale
	Rimozione recinzione a giorno

ISOLATO 8 - LOTTO 10 N-M



Scala 1:1000

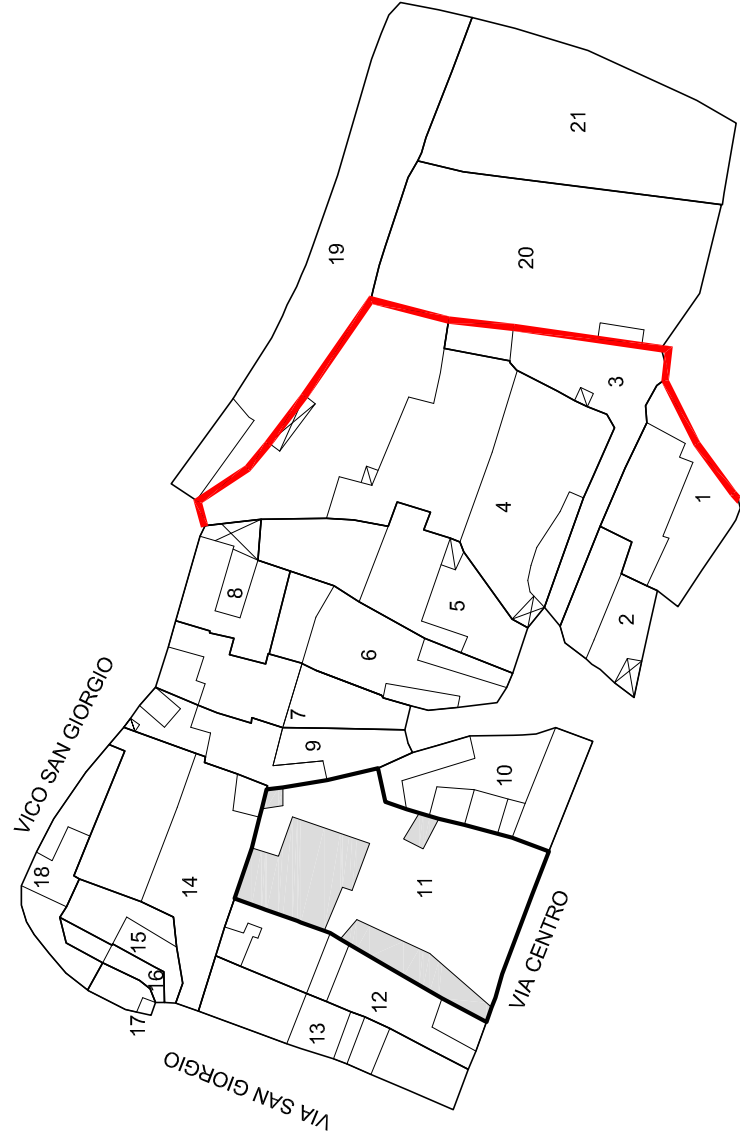


STATO DI FATTO Scala 1:500

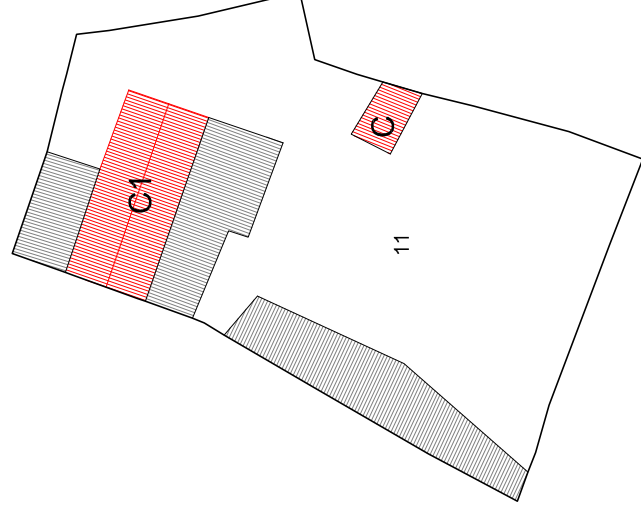
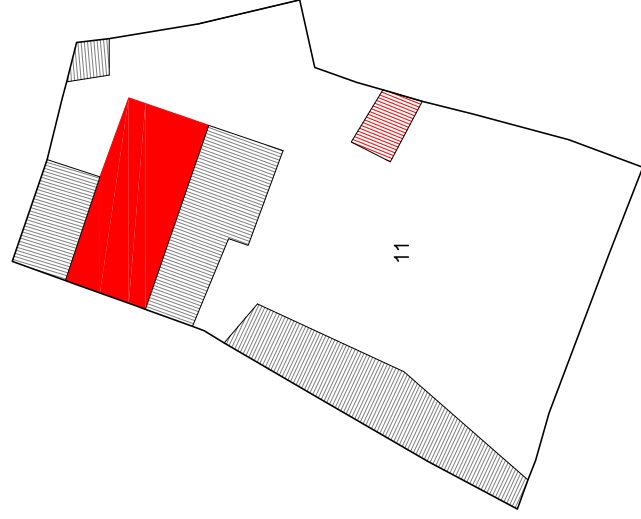
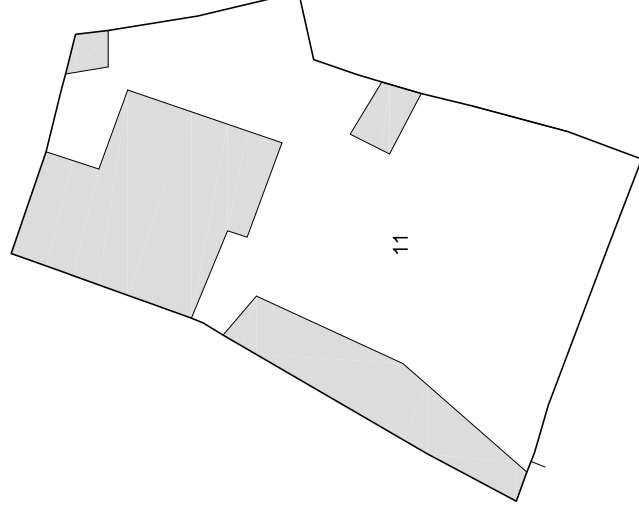


STATO DI FATTO		PROGETTO	
Unità edilizia	10		
N° foglio catastale	12		
N° di mappa catastale	153		
S superficie unità edilizia (mq)	293		
Sc superficie coperta (mq)	183		
V volume (mc)	839		
If indice di fabbricabilità (mc/mq)	2,87		
Rc rapporto di copertura	0,62		
Tipo edificio			
Stato di conservazione	3		
Categoria d'intervento	A, B, D1		
Sa superficie aggiuntiva (mq)			
Va volume aggiuntivo (mc)			
Vt volume totale (mc)	839		
Rc rapporto di copertura	0,62		
If indice di fabbricabilità (mc/mq)	2,87		

ISOLATO 8 - LOTTO 11 N-M

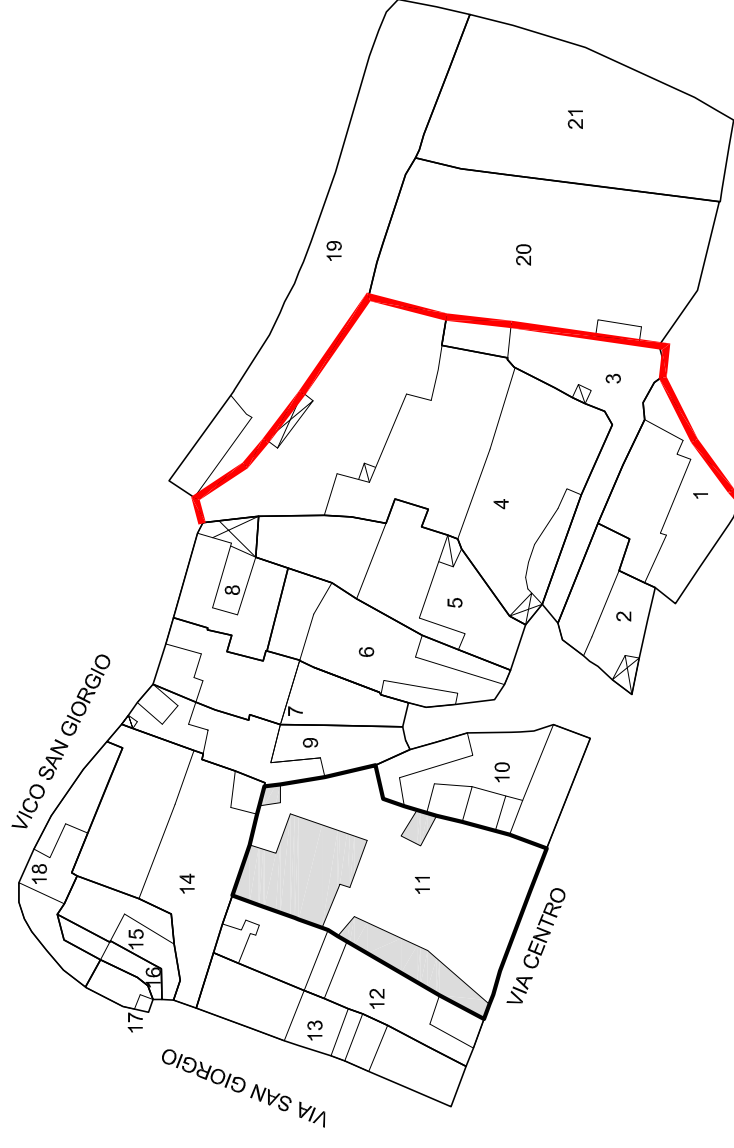


Scala 1:1000

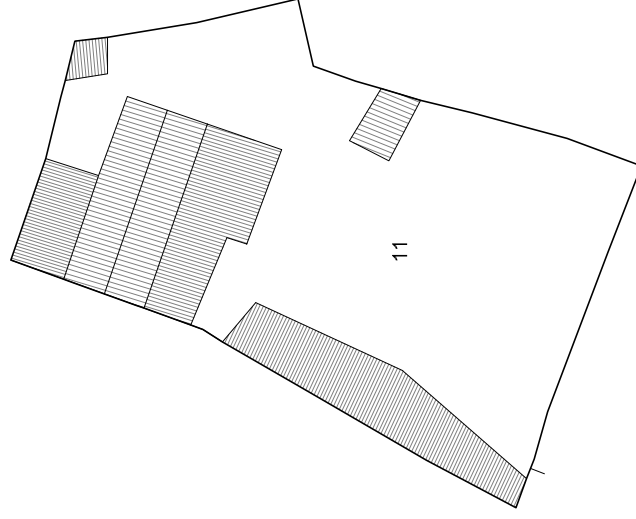


Indicazioni operative	
Rimozione copertura in lastre di fibrocemento	Rimozione rete metallica
Rimozione pensilina aggettante	Sostituzione cancello
Rimozione gronde	Copertura in coppi
Rimozione pluviali	Tinteggiatura pluviali
Rimozione marcapiano	Intonaco a base di calce
Omogeneizzazione muratura di sopraelevazione o superfetazione	Balcone come da abaco
Rimozione rivestimenti di facciata	Parapetto come da abaco
Sostituzione intonaco	Infissi in legno
Rimozione di elementi tecnici dalle facciate	Portale carrato in legno
Rimozione balcone	Costruzione muro perimetrale
Sostituzione parapetto	Cancello come da abaco
Ridimensionamento infissi	Conservazione integrale portale
Sostituzione infissi	Intonaco prospetti
Rimozione infissi a filo esterno	Intonaco muratura perimetrale
Sostituzione serrande metalliche	
Sostituzione zoccolature atipiche	
Rimozione scale esterne	
Omogeneizzazione muratura perimetrale	
Unificazione livello muratura perimetrale	
Rimozione recinzione a giorno	

ISOLATO 8 - LOTTO 11 N-M



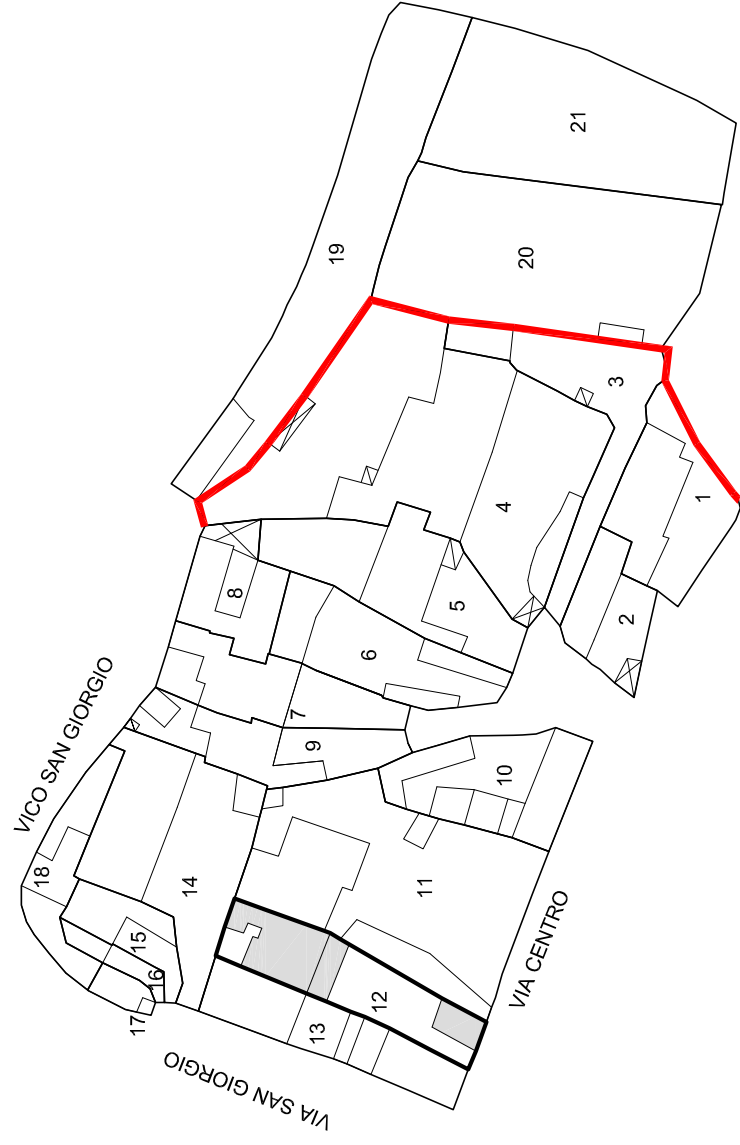
Scala 1:1000



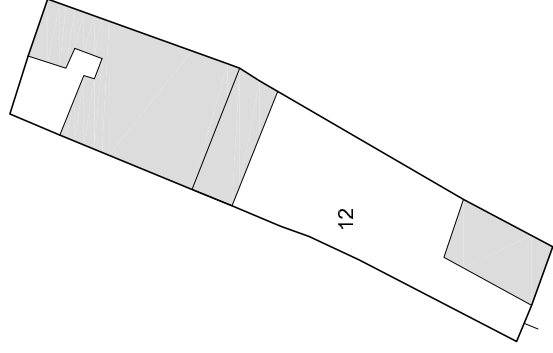
STATO DI FATTO Scala 1:500

STATO DI FATTO		PROGETTO	
Unità edilizia	11	Unità edilizia	11
N° foglio catastale	12	N° foglio catastale	12
N° di mappa catastale	152 - 949	N° di mappa catastale	152 - 949
S superficie unità edilizia (mq)	766	S superficie unità edilizia (mq)	766
Sc superficie coperta (mq)	250	Sc superficie coperta (mq)	250
V volume (mc)	750	V volume (mc)	750
If indice di fabbricabilità (mc/mq)	0,98	If indice di fabbricabilità (mc/mq)	0,98
Rc rapporto di copertura	0,33	Rc rapporto di copertura	0,33
Tipo edilizio		Tipo edilizio	
Stato di conservazione	2	Stato di conservazione	2
Categoria d'intervento	A, B, C1	Categoria d'intervento	A, B, C1
Sa superficie aggiuntiva (mq)	218	Sa superficie aggiuntiva (mq)	218
Va volume aggiuntivo (mc)	967	Va volume aggiuntivo (mc)	967
Vt volume totale (mc)	967	Vt volume totale (mc)	967
Rc rapporto di copertura	0,33	Rc rapporto di copertura	0,33
If indice di fabbricabilità (mc/mq)	1,26	If indice di fabbricabilità (mc/mq)	1,26

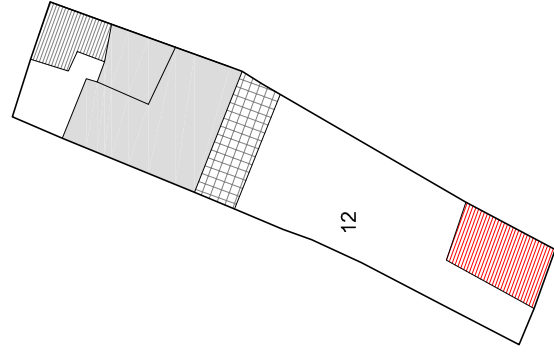
ISOLATO 8 - LOTTO 12 N-M



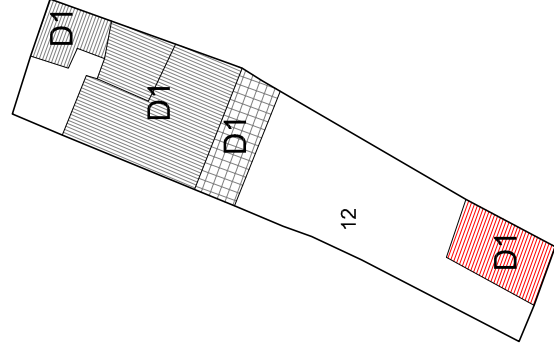
Scala 1:1000



PIANTA PIANO TERRA 1:500



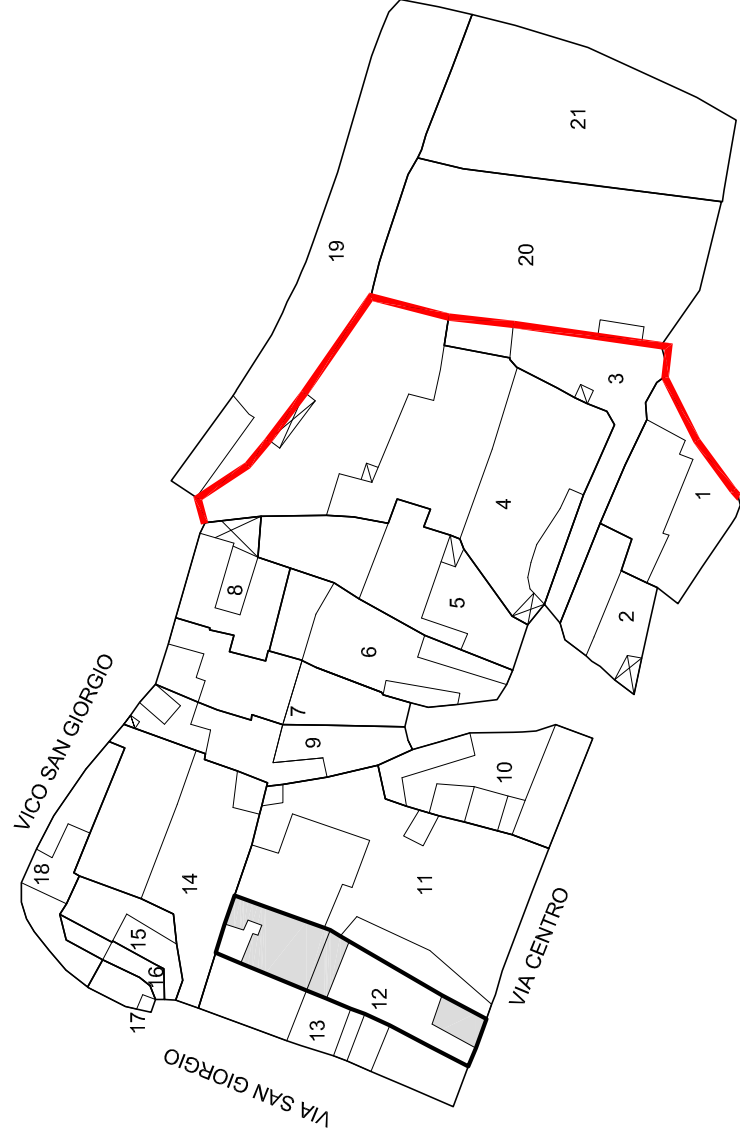
PIANTA PIANO PRIMO 1:500



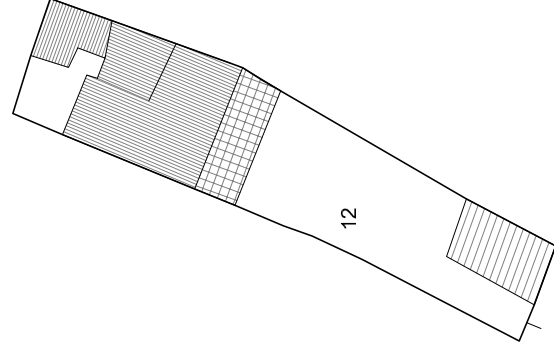
PIANTA COPERTURA 1:500

Indicazioni operative	
Rimozione copertura in lastre di fibrocemento	Rimozione rete metallica
Rimozione pensilina aggettante	Sostituzione cancello
Rimozione gronde	Copertura in coppi
Rimozione pluviali	Tinteggiatura pluviali
Rimozione marcapiano	Intonaco a base di calce
Omogeneizzazione muratura di sopraelevazione o superfetazione	Balcone come da abaco
Rimozione rivestimenti di facciata	Parapetto come da abaco
Sostituzione intonaco	Infissi in legno
Rimozione di elementi tecnici dalle facciate	Portale carrato in legno
Rimozione balcone	Costruzione muro perimetrale
Sostituzione parapetto	Cancello come da abaco
Ridimensionamento infissi	Conservazione integrale portale
Sostituzione infissi	Intonaco prospetti
Rimozione infissi a filo esterno	Intonaco muratura perimetrale
Sostituzione serrande metalliche	
Sostituzione zoccolature atipiche	
Rimozione scale esterne	
Omogeneizzazione muratura perimetrale	
Unificazione livello muratura perimetrale	
Rimozione recinzione a giorno	

ISOLATO 8 - LOTTO 12 N-M



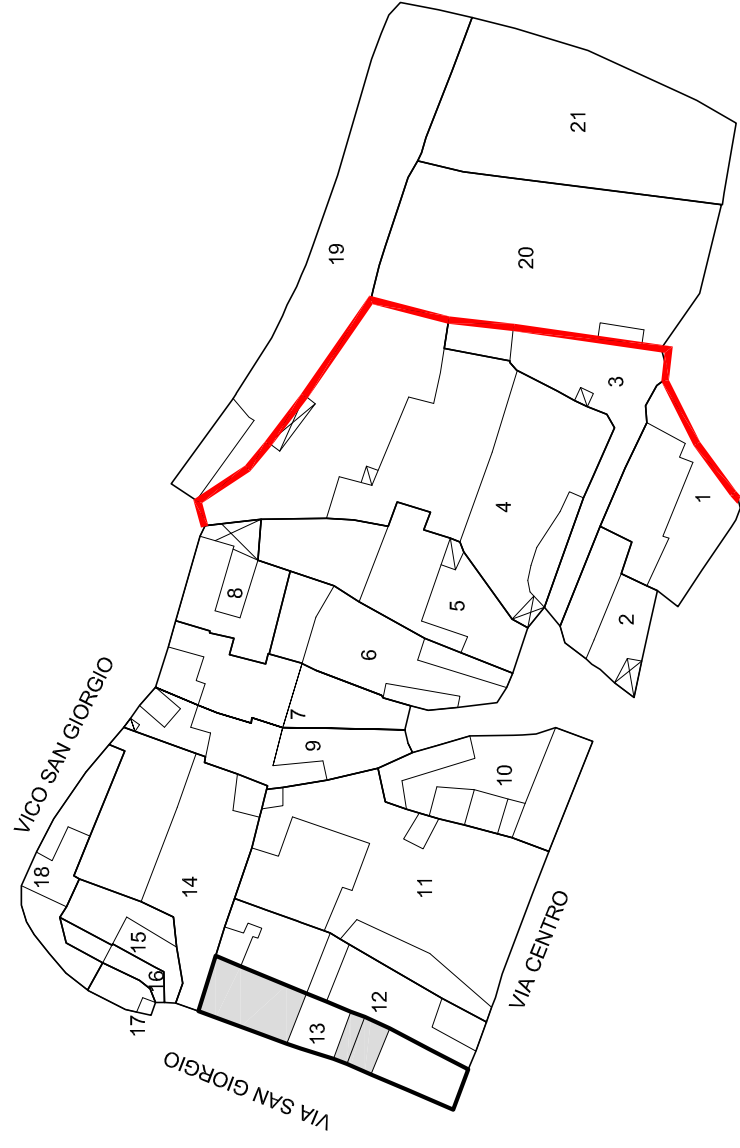
Scala 1:1000



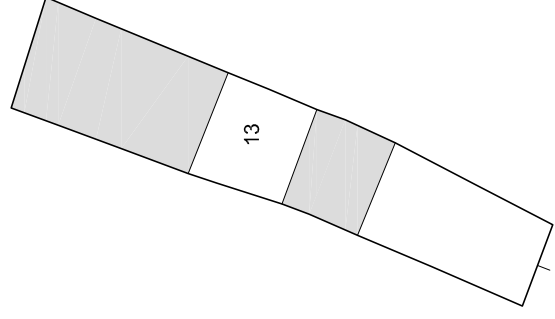
STATO DI FATTO Scala 1:500

STATO DI FATTO		PROGETTO	
Unità edilizia	12		
N° foglio catastale	12		
N° di mappa catastale	518		
S superficie unità edilizia (mq)	283		
Sc superficie coperta (mq)	146		
V volume (mc)	699		
If indice di fabbricabilità (mc/mq)	2,47		
Rc rapporto di copertura	0,52		
Tipo edificio			
Stato di conservazione	3		
Categoria d'intervento	A, B, D1		
Sa superficie aggiuntiva (mq)			
Va volume aggiuntivo (mc)			
Vt volume totale (mc)	699		
Rc rapporto di copertura	0,52		
If indice di fabbricabilità (mc/mq)	2,47		

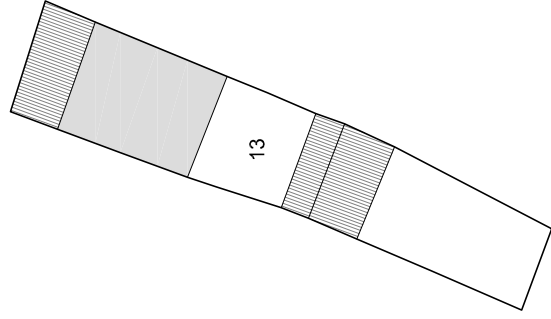
ISOLATO 8 - LOTTO 13 N-M



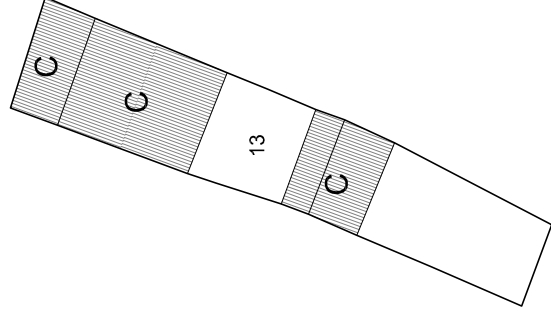
Scala 1:1000



PIANTA PIANO TERRA 1:500



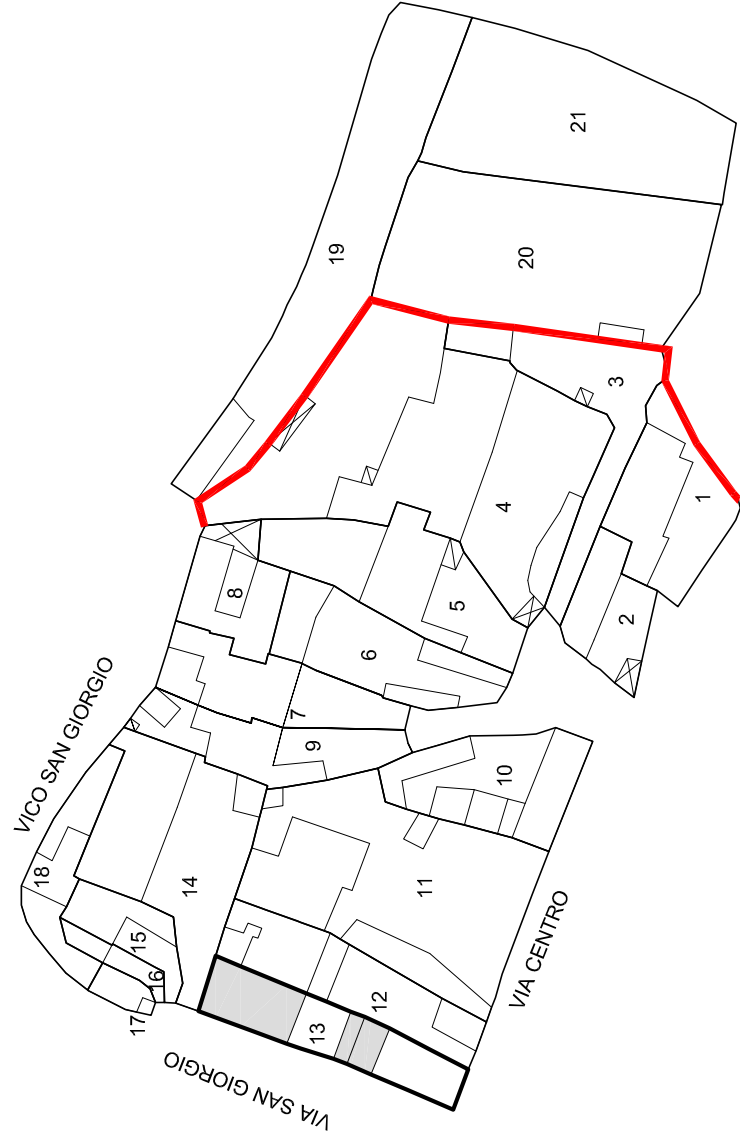
PIANTA PIANO PRIMO 1:500



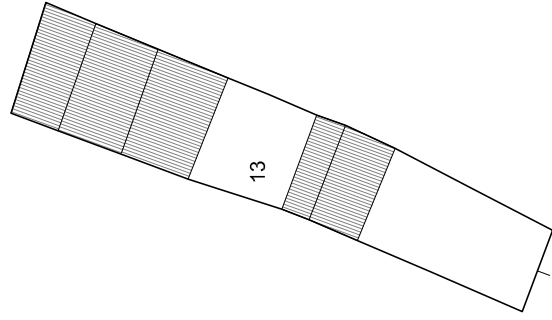
PIANTA COPERTURA 1:500

Indicazioni operative	
Rimozione copertura in lastre di fibrocemento	Rimozione rete metallica
Rimozione pensilina aggettante	Sostituzione cancello
Rimozione gronde	Copertura in coppi
Rimozione pluviali	Tinteggiatura pluviali
Rimozione marcapiano	Intonaco a base di calce
Omogeneizzazione muratura di sopraelevazione o superfetazione	Balcone come da abaco
Rimozione rivestimenti di facciata	Parapetto come da abaco
Sostituzione intonaco	Infissi in legno
Rimozione di elementi tecnici dalle facciate	Portale carrato in legno
Rimozione balcone	Costruzione muro perimetrale
Sostituzione parapetto	Cancello come da abaco
Ridimensionamento infissi	Conservazione integrale portale
Sostituzione infissi	Intonaco prospetti
Rimozione infissi a filo esterno	Intonaco muratura perimetrale
Sostituzione serrande metalliche	
Sostituzione zoccolature atipiche	
Rimozione scale esterne	
Omogeneizzazione muratura perimetrale	
Unificazione livello muratura perimetrale	
Rimozione recinzione a giorno	

ISOLATO 8 - LOTTO 13 N-M

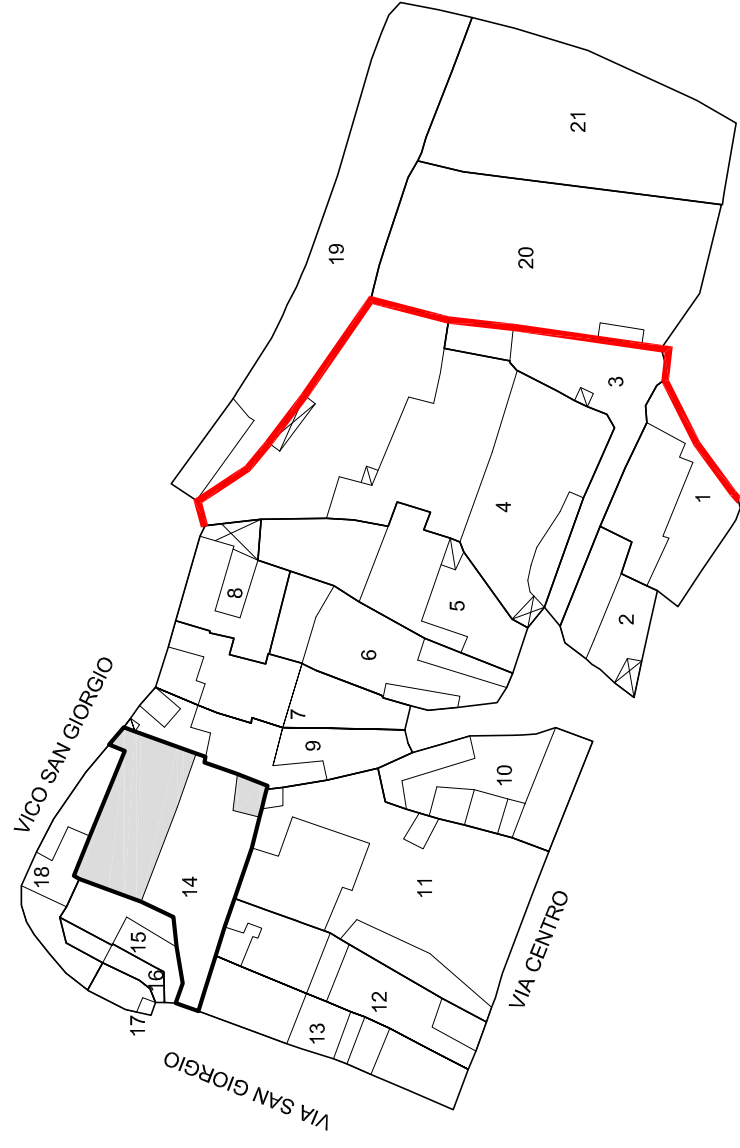


Scala 1:1000

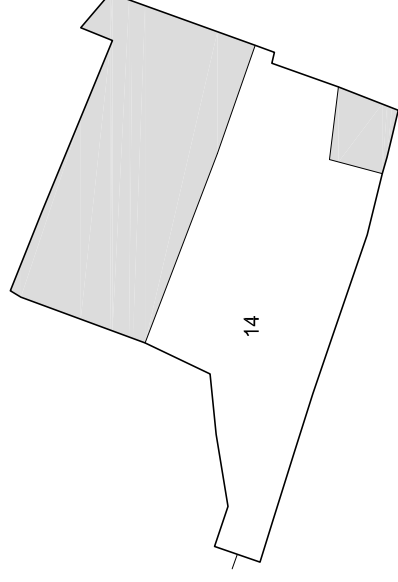


STATO DI FATTO		PROGETTO	
Unità edilizia	13		
N° foglio catastale	12		
N° di mappa catastale	150-503		
S superficie unità edilizia (mq)	248		
Sc superficie coperta (mq)	131		
V volume (mc)	701		
If indice di fabbricabilità (mc/mq)	2,83		
Rc rapporto di copertura	0,53		
Tipo edificio			
Stato di conservazione	3		
Categoria d'intervento	A, B, C		
Sa superficie aggiuntiva (mq)			
Va volume aggiuntivo (mc)			
Vt volume totale (mc)	701		
Rc rapporto di copertura	0,53		
If indice di fabbricabilità (mc/mq)	2,83		

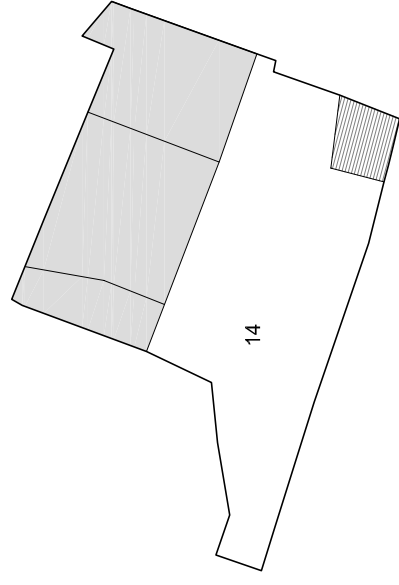
ISOLATO 8 - LOTTO 14 N-M



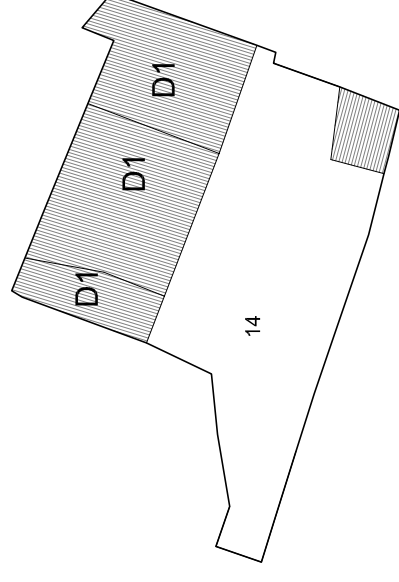
Scala 1:1000



PIANTA PIANO TERRA 1:500



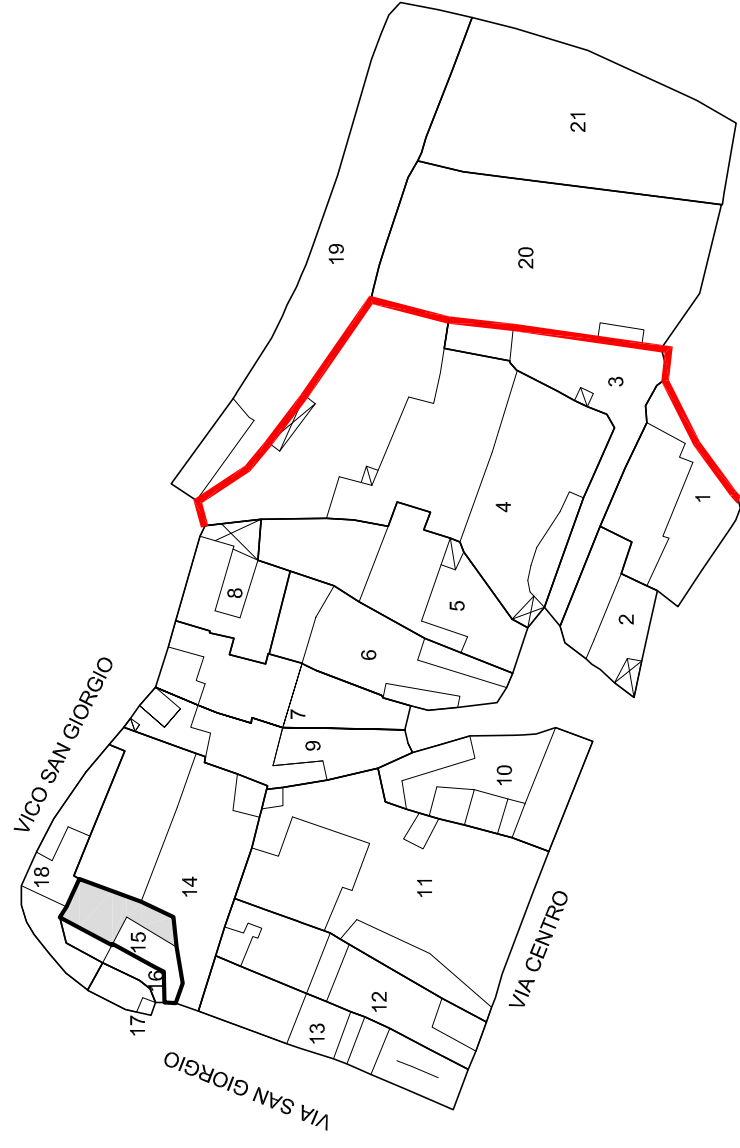
PIANTA PIANO PRIMO 1:500



PIANTA COPERTURA 1:500

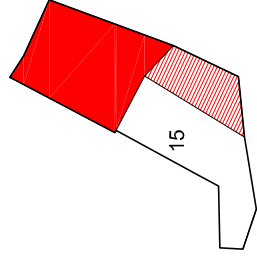
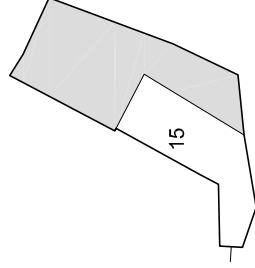
Indicazioni operative	
Rimozione copertura in lastre di fibrocemento	Rimozione rete metallica
Rimozione pensilina aggettante	Sostituzione cancello
Rimozione gronde	Copertura in coppi
Rimozione pluviali	Tinteggiatura pluviali
Rimozione marcapiano	Intonaco a base di calce
Omogeneizzazione muratura di sopraelevazione o superfetazione	Balcone come da abaco
Rimozione rivestimenti di facciata	Parapetto come da abaco
Sostituzione intonaco	Infissi in legno
Rimozione di elementi tecnici dalle facciate	Portale carrato in legno
Rimozione balcone	Costruzione muro perimetrale
Sostituzione parapetto	Cancello come da abaco
Ridimensionamento infissi	Conservazione integrale portale
Sostituzione infissi	Intonaco prospetti
Rimozione infissi a filo esterno	Intonaco muratura perimetrale
Sostituzione serrande metalliche	
Sostituzione zoccolature atipiche	
Rimozione scale esterne	
Omogeneizzazione muratura perimetrale	
Unificazione livello muratura perimetrale	
Rimozione recinzione a giorno	

ISOLATO 8 - LOTTO 15 N-M

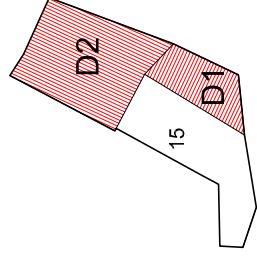


Scala 1:1000

PIANTA PIANO TERRA 1:500



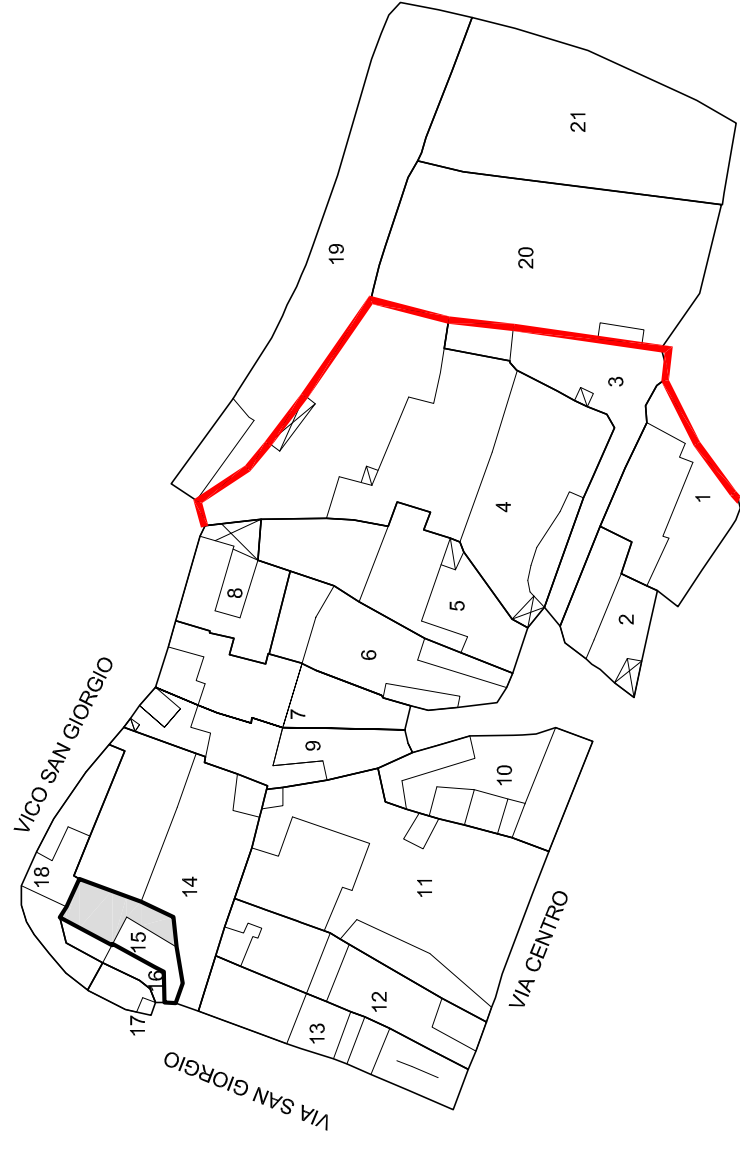
PIANTA PIANO PRIMO 1:500



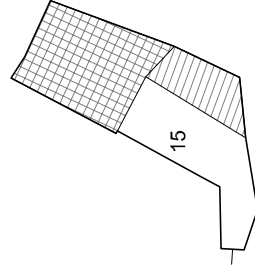
PIANTA COPERTURA 1:500

Indicazioni operative	
Rimozione copertura in lastre di fibrocemento	Rimozione rete metallica
Rimozione pensilina aggettante	Sostituzione cancello
Rimozione gronde	Copertura in coppi
Rimozione pluviali	Tinteggiatura pluviali
Rimozione marcapiano	Intonaco a base di calce
Omogeneizzazione muratura di sopraelevazione o superfetazione	Balcone come da abaco
Rimozione rivestimenti di facciata	Parapetto come da abaco
Sostituzione intonaco	Infissi in legno
Rimozione di elementi tecnici dalle facciate	Portale carrato in legno
Rimozione balcone	Costruzione muro perimetrale
Sostituzione parapetto	Cancello come da abaco
Ridimensionamento infissi	Conservazione integrale portale
Sostituzione infissi	Intonaco prospetti
Rimozione infissi a filo esterno	Intonaco muratura perimetrale
Sostituzione serrande metalliche	
Sostituzione zoccolature atipiche	
Rimozione scale esterne	
Omogeneizzazione muratura perimetrale	
Unificazione livello muratura perimetrale	
Rimozione recinzione a giorno	

ISOLATO 8 - LOTTO 15 N-M

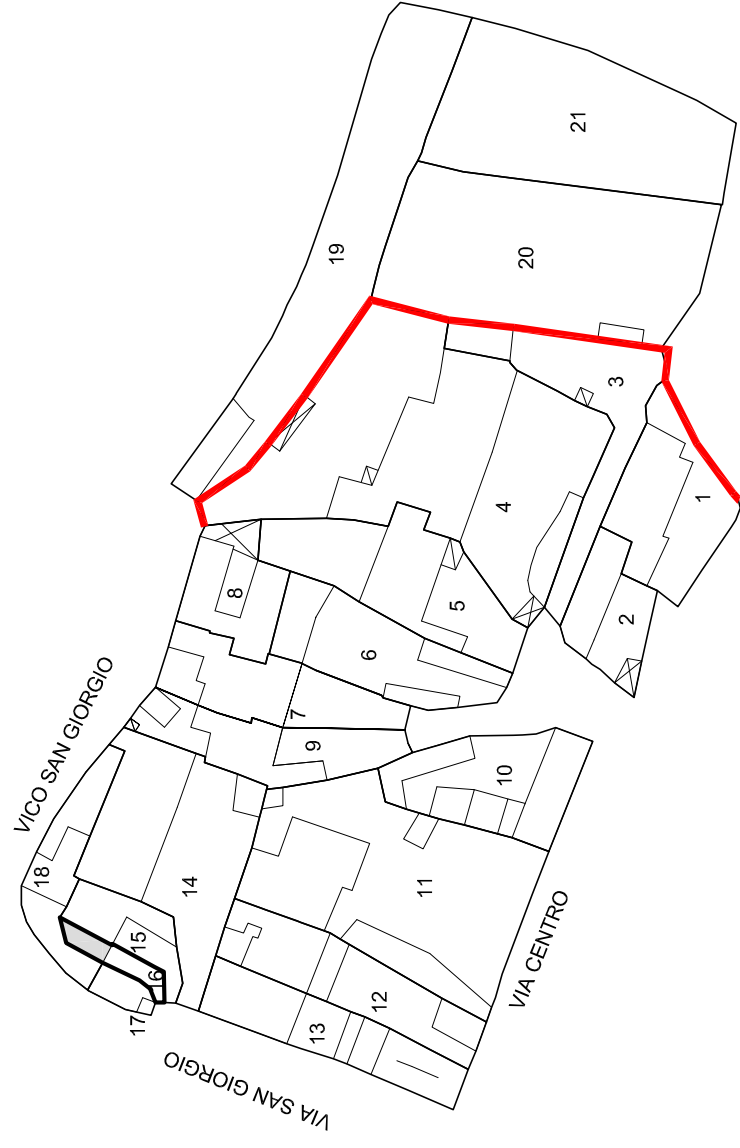


Scala 1:1000



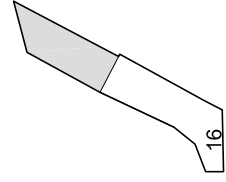
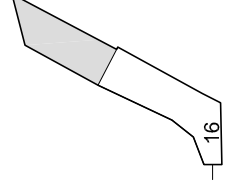
STATO DI FATTO		PROGETTO	
Unità edilizia	15		
N° foglio catastale	12		
N° di mappa catastale	140 - 141		
S superficie unità edilizia (mq)	111		
Sc superficie coperta (mq)	69		
V volume (mc)	206		
If indice di fabbricabilità (mc/mq)	1,86		
Rc rapporto di copertura	0,62		
Tipo edificio			
Stato di conservazione	4		
Categoria d'intervento	A, B, D2		
Sa superficie aggiuntiva (mq)			
Va volume aggiuntivo (mc)	150		
Vt volume totale (mc)	356		
Rc rapporto di copertura	0,62		
If indice di fabbricabilità (mc/mq)	3,21		

ISOLATO 8 - LOTTO 16 N-M



Scala 1:1000

PIANTA PIANO TERRA 1:500

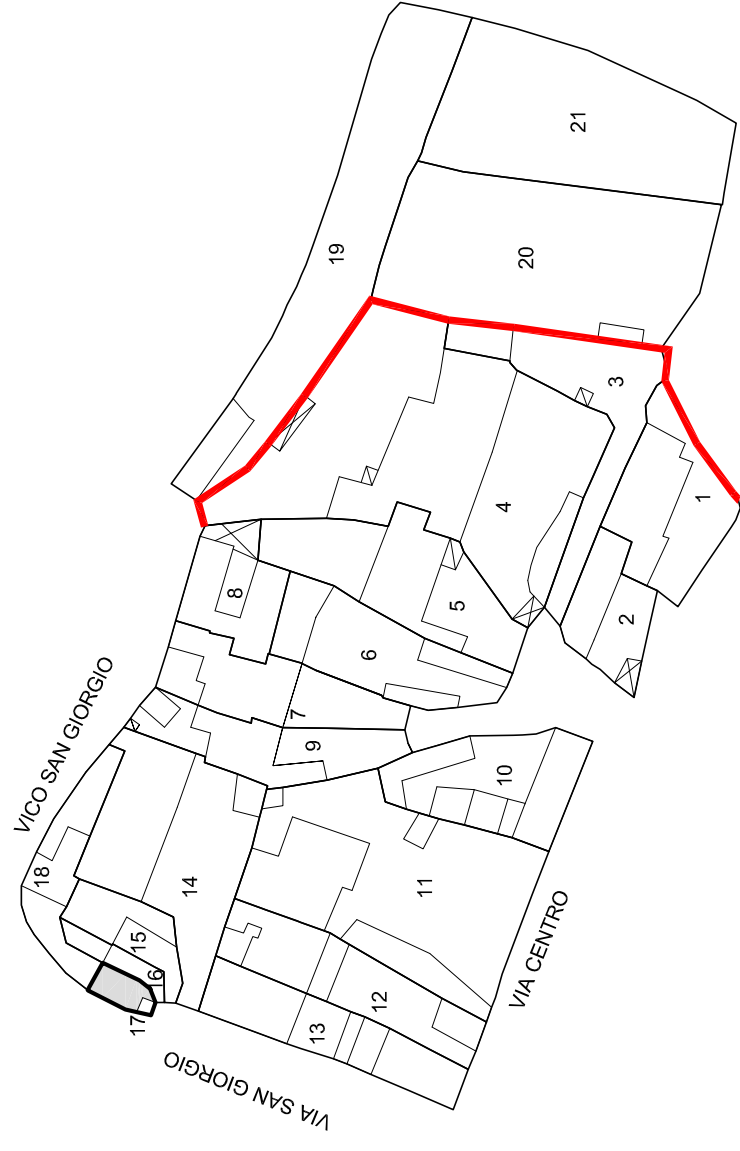


PIANTA PIANO PRIMO 1:500

PIANTA COPERTURA 1:500

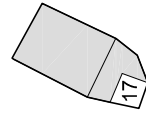
Indicazioni operative	
Rimozione copertura in lastre di fibrocemento	Rimozione rete metallica
Rimozione pensilina aggettante	Sostituzione cancello
Rimozione gronde	Copertura in coppi
Rimozione pluviali	Tinteggiatura pluviali
Rimozione marcapiano	Intonaco a base di calce
Omogeneizzazione muratura di sopraelevazione o superfetazione	Balcone come da abaco
Rimozione rivestimenti di facciata	Parapetto come da abaco
Sostituzione intonaco	Infissi in legno
Rimozione di elementi tecnici dalle facciate	Portale carrato in legno
Rimozione balcone	Costruzione muro perimetrale
Sostituzione parapetto	Cancello come da abaco
Ridimensionamento infissi	Conservazione integrale portale
Sostituzione infissi	Intonaco prospetti
Rimozione infissi a filo esterno	Intonaco muratura perimetrale
Sostituzione serrande metalliche	
Sostituzione zoccolature atipiche	
Rimozione scale esterne	
Omogeneizzazione muratura perimetrale	
Unificazione livello muratura perimetrale	
Rimozione recinzione a giorno	

ISOLATO 8 - LOTTO 17 N-M




Scala 1:1000

PIANTA PIANO TERRA 1:500



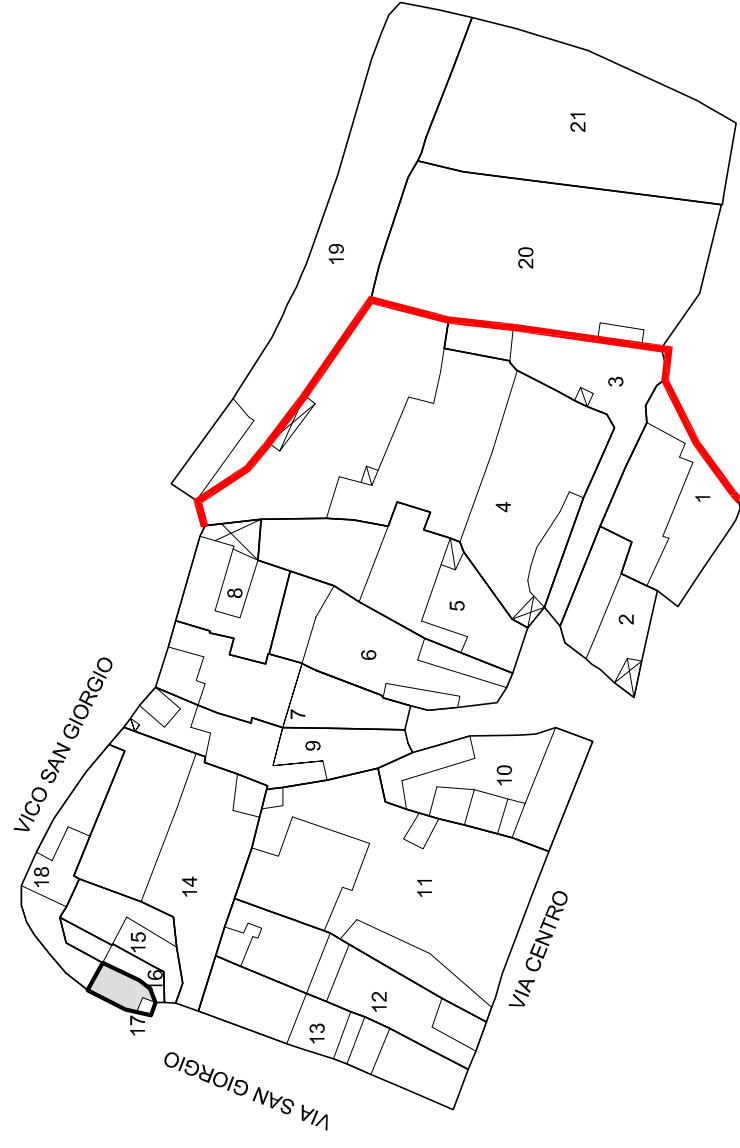
PIANTA PIANO PRIMO 1:500



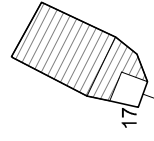
PIANTA COPERTURA 1:500

Indicazioni operative	
Rimozione copertura in lastre di fibrocemento	Rimozione rete metallica
Rimozione pensilina aggettante	Sostituzione cancello
Rimozione gronde	Copertura in coppi
Rimozione pluviali	Tinteggiatura pluviali
Rimozione marcapiano	Intonaco a base di calce
Omogeneizzazione muratura di sopraelevazione o superfetazione	Balcone come da abaco
Rimozione rivestimenti di facciata	Parapetto come da abaco
Sostituzione intonaco	Infissi in legno
Rimozione di elementi tecnici dalle facciate	Portale carrato in legno
Rimozione balcone	Costruzione muro perimetrale
Sostituzione parapetto	Cancello come da abaco
Ridimensionamento infissi	Conservazione integrale portale
Sostituzione infissi	Intonaco prospetti
Rimozione infissi a filo esterno	Intonaco muratura perimetrale
Sostituzione serrande metalliche	
Sostituzione zoccolature atipiche	
Rimozione scale esterne	
Omogeneizzazione muratura perimetrale	
Unificazione livello muratura perimetrale	
Rimozione recinzione a giorno	

ISOLATO 8 - LOTTO 17 N-M



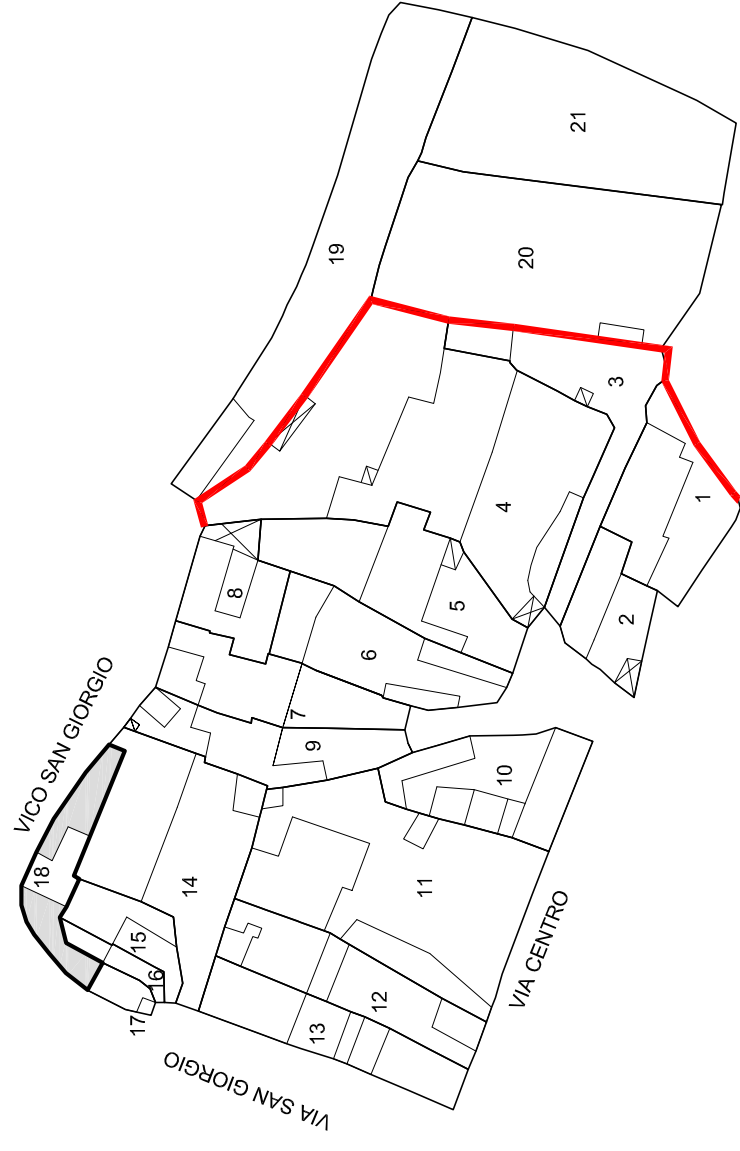
Scala 1:1000



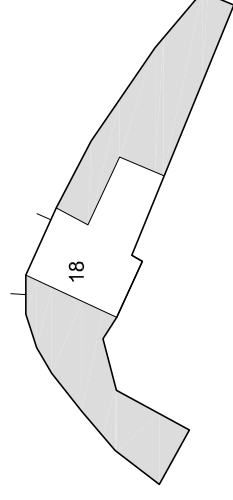
STATO DI FATTO		PROGETTO	
Unità edilizia	17		
N° foglio catastale	12		
N° di mappa catastale	139		
S superficie unità edilizia (mq)	34		
Sc superficie coperta (mq)	30		
V volume (mc)	214		
If indice di fabbricabilità (mc/mq)	6,25		
Rc rapporto di copertura	0,89		
Tipo edificio			
Stato di conservazione	3		
Categoria d'intervento	A, B, C		
Sa superficie aggiuntiva (mq)			
Va volume aggiuntivo (mc)			
Vt volume totale (mc)	214		
Rc rapporto di copertura	0,89		
If indice di fabbricabilità (mc/mq)	6,25		

STATO DI FATTO Scala 1:500

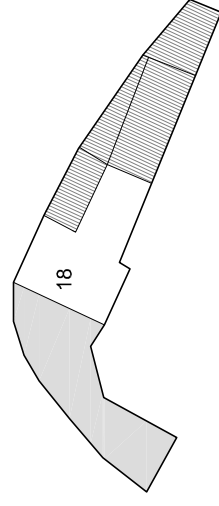
ISOLATO 8 - LOTTO 18 N-M



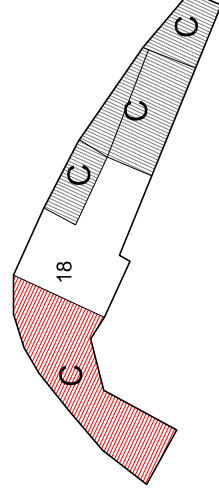
Scala 1:1000



PIANTA PIANO TERRA 1:500



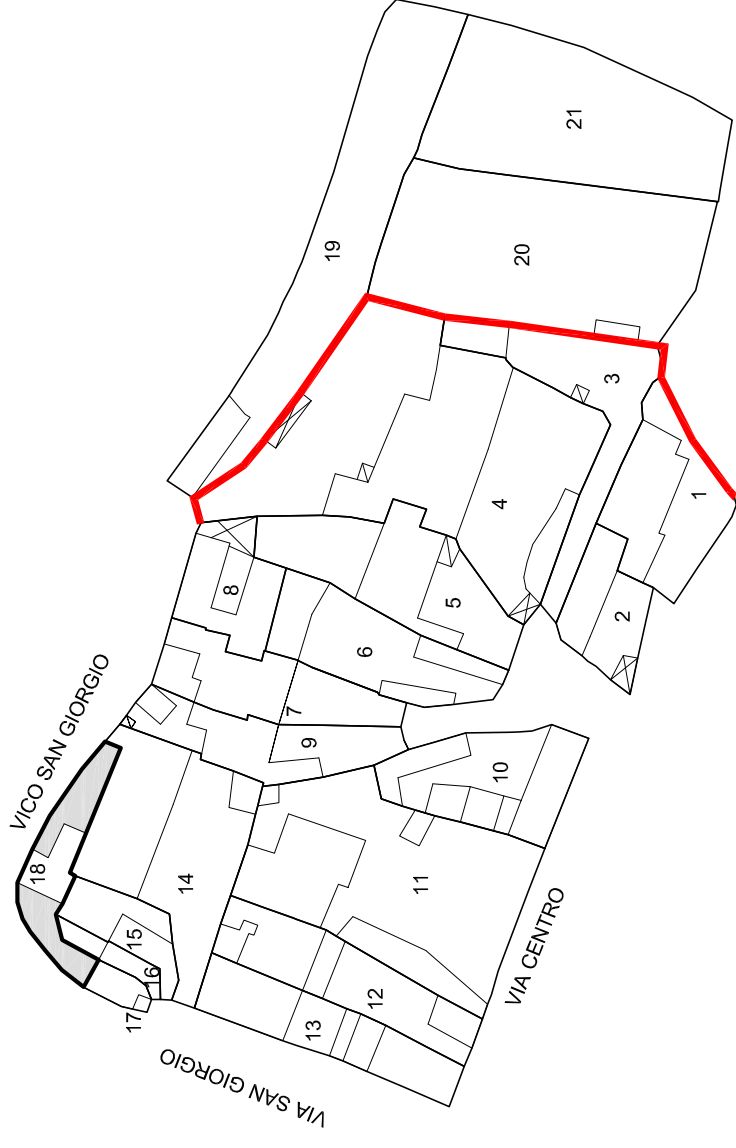
PIANTA PIANO PRIMO 1:500



PIANTA COPERTURA 1:500

Indicazioni operative	
Rimozione copertura in lastre di fibrocemento	Rimozione rete metallica
Rimozione pensilina aggettante	Sostituzione cancello
Rimozione gronde	Copertura in coppi
Rimozione pluviali	Tinteggiatura pluviali
Rimozione marcapiano	Intonaco a base di calce
Omogeneizzazione muratura di sopraelevazione o superfetazione	Balcone come da abaco
Rimozione rivestimenti di facciata	Parapetto come da abaco
Sostituzione intonaco	Infissi in legno
Rimozione di elementi tecnici dalle facciate	Portale carrato in legno
Rimozione balcone	Costruzione muro perimetrale
Sostituzione parapetto	Cancello come da abaco
Ridimensionamento infissi	Conservazione integrale portale
Sostituzione infissi	Intonaco prospetti
Rimozione infissi a filo esterno	Intonaco muratura perimetrale
Sostituzione serrande metalliche	
Sostituzione zoccolature atipiche	
Rimozione scale esterne	
Omogeneizzazione muratura perimetrale	
Unificazione livello muratura perimetrale	
Rimozione recinzione a giorno	

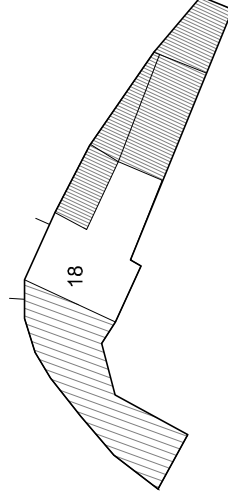
ISOLATO 8 - LOTTO 18 N-M



Scala 1:1000

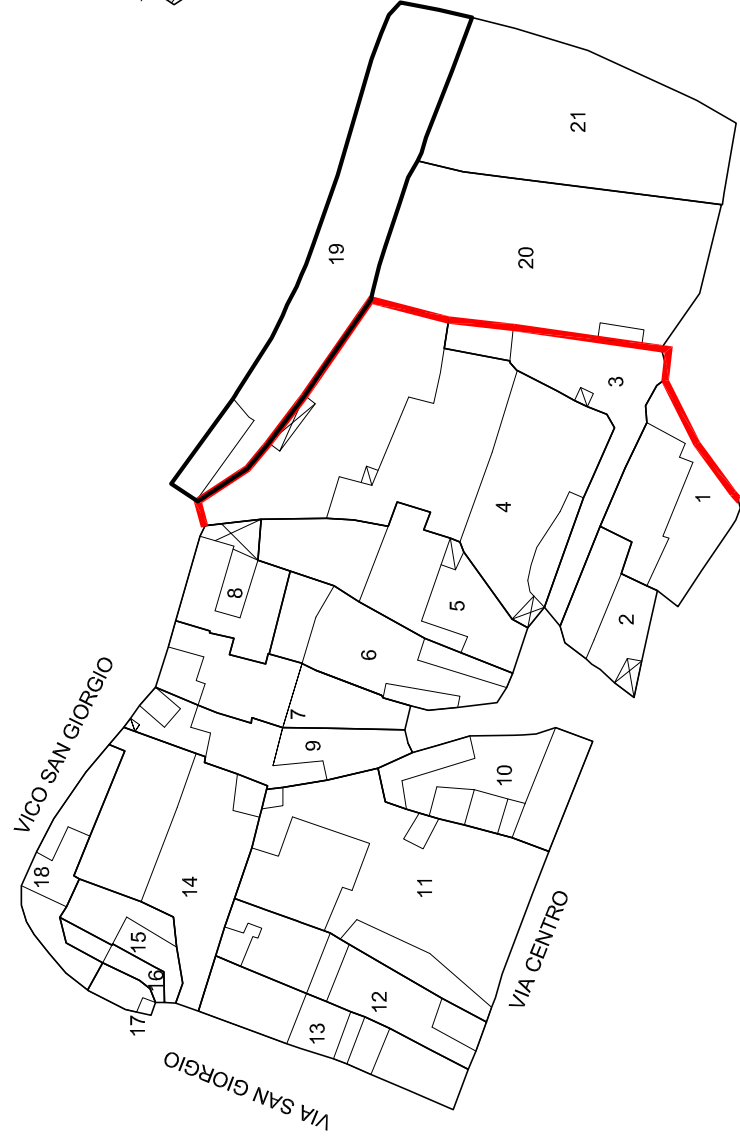


STATO DI FATTO		PROGETTO	
Unità edilizia	18		
N° foglio catastale	12		
N° di mappa catastale	138 - 143		
S superficie unità edilizia (mq)	161		
Sc superficie coperta (mq)	113		
V volume (mc)	472		
If indice di fabbricabilità (mc/mq)	2,93		
Rc rapporto di copertura	0,70		
Tipo edificio			
Stato di conservazione	3		
Categoria d'intervento	A, B, C		
Sa superficie aggiuntiva (mq)			
Va volume aggiuntivo (mc)			
Vt volume totale (mc)	472		
Rc rapporto di copertura	0,70		
If indice di fabbricabilità (mc/mq)	2,93		



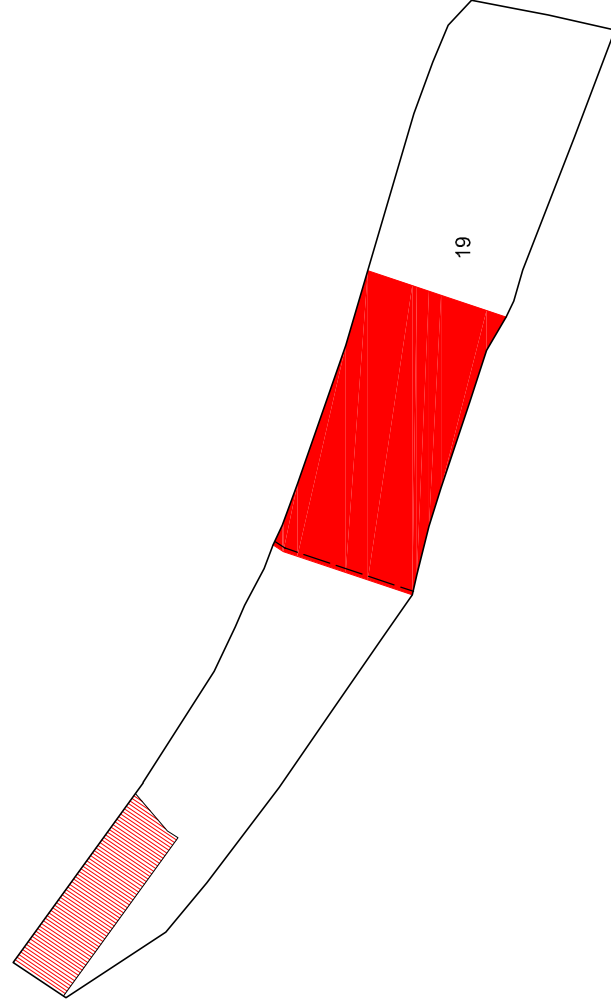
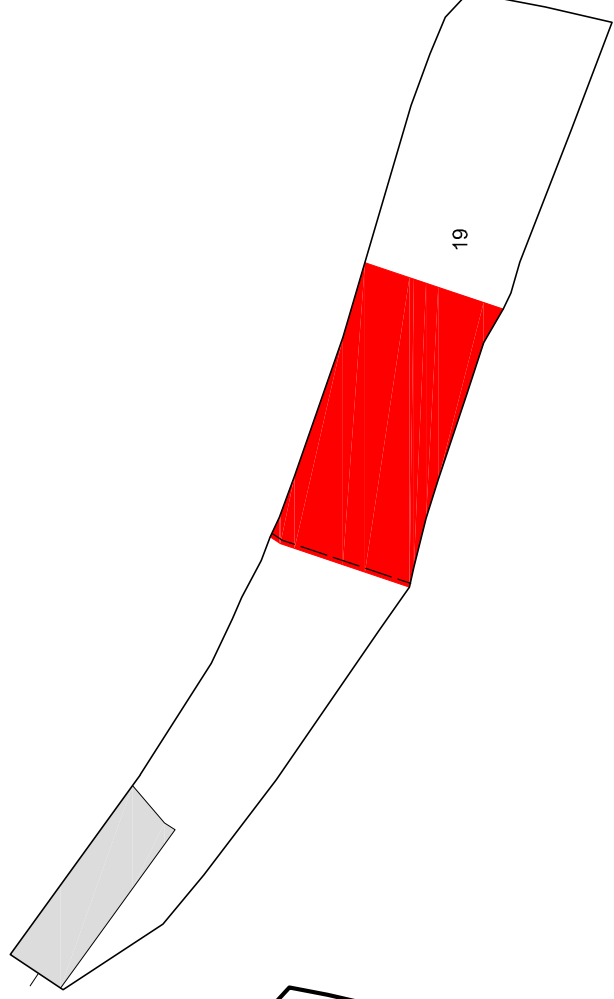
STATO DI FATTO Scala 1:500

ISOLATO 8 - LOTTO 19

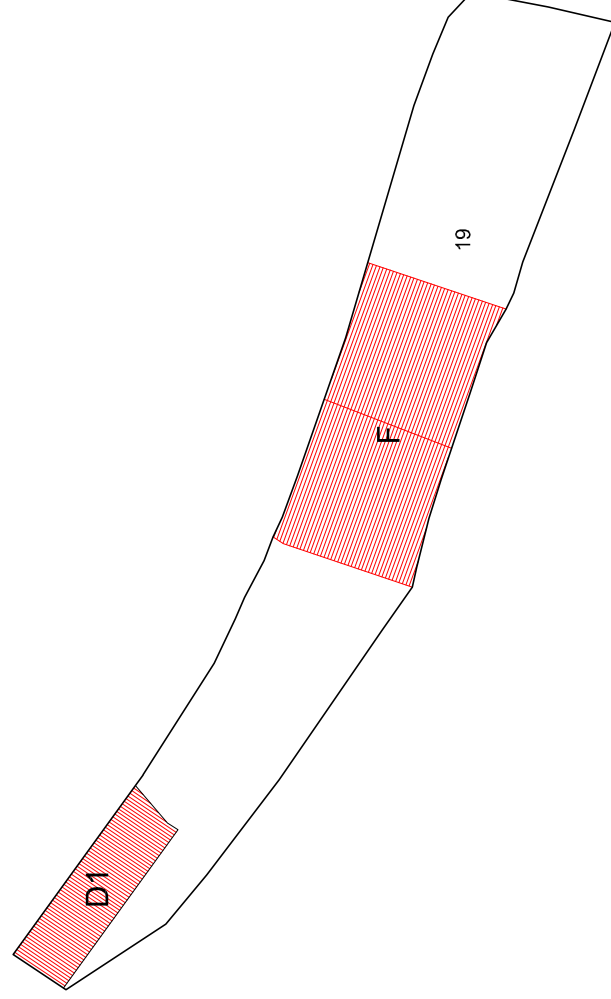


Scala 1:1000

PIANTA PIANO TERRA 1:500



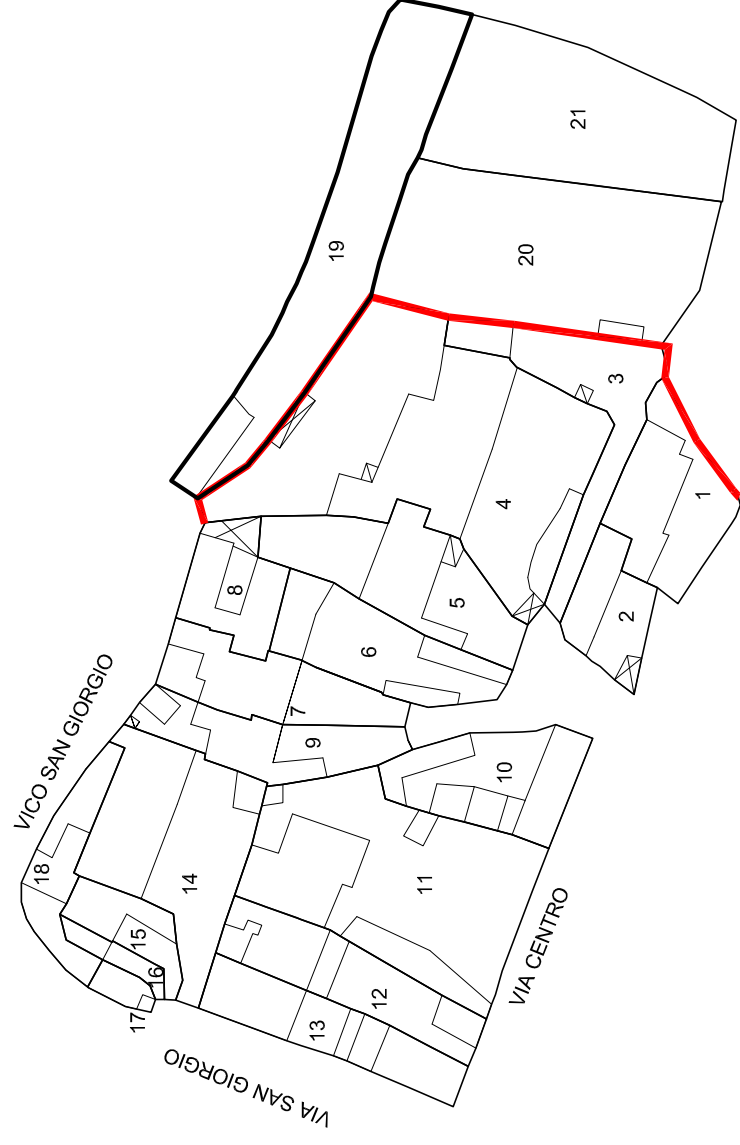
PIANTA PIANO PRIMO 1:500



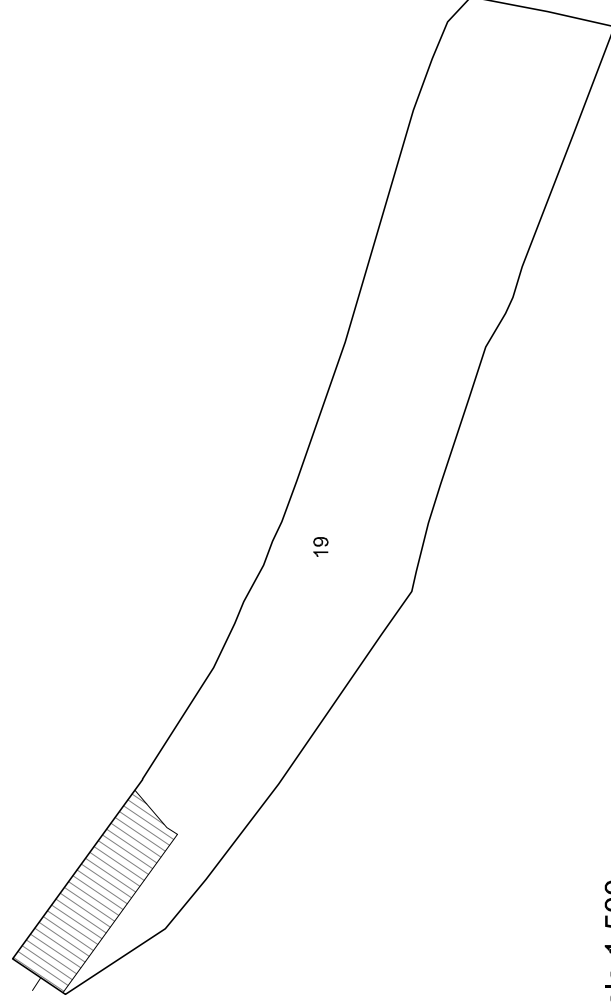
PIANTA COPERTURA 1:500

Indicazioni operative	
Rimozione copertura in lastre di fibrocemento	Rimozione rete metallica
Rimozione pensilina aggettante	Sostituzione cancello
Rimozione gronde	Copertura in coppi
Rimozione pluviali	Tinteggiatura pluviali
Rimozione marcapiano	Intonaco a base di calce
Omogeneizzazione muratura di sopraelevazione o superfetazione	Balcone come da abaco
Rimozione rivestimenti di facciata	Parapetto come da abaco
Sostituzione intonaco	Infissi in legno
Rimozione di elementi tecnici dalle facciate	Portale carrato in legno
Rimozione balcone	Costruzione muro perimetrale
Sostituzione parapetto	Cancello come da abaco
Ridimensionamento infissi	Conservazione integrale portale
Sostituzione infissi	Intonaco prospetti
Rimozione infissi a filo esterno	Intonaco muratura perimetrale
Sostituzione serrande metalliche	
Sostituzione zoccolature atipiche	
Rimozione scale esterne	
Omogeneizzazione muratura perimetrale	
Unificazione livello muratura perimetrale	
Rimozione recinzione a giorno	

ISOLATO 8 - LOTTO 19



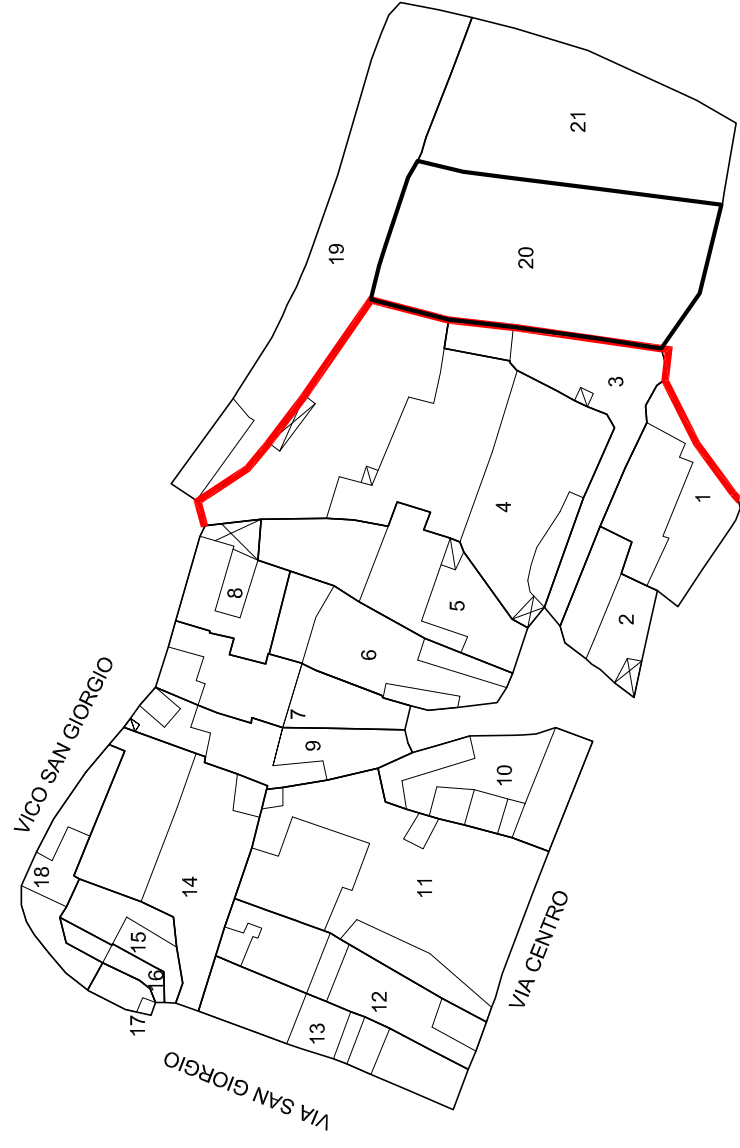
Scala 1:1000



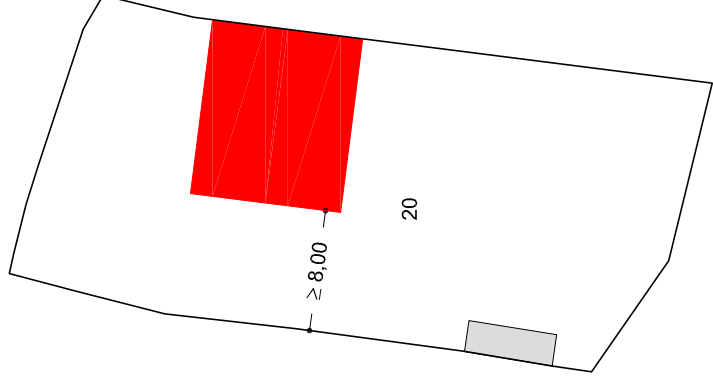
STATO DI FATTO Scala 1:500

STATO DI FATTO		PROGETTO	
Unità edilizia	19	Categoria d'intervento	D1, F
N° foglio catastale	12	Sa superficie aggiuntiva (mq)	177
N° di mappa catastale	530	Va volume aggiuntivo (mc)	1062
S superficie unità edilizia (mq)	628	Vt volume totale (mc)	1221
Sc superficie coperta (mq)	53	Rc rapporto di copertura	0,37
V volume (mc)	159	If indice di fabbricabilità (mc/mq)	1,94
If indice di fabbricabilità (mc/mq)	0,25		
Rc rapporto di copertura	0,08		
Tipo edificio			
Stato di conservazione	7		

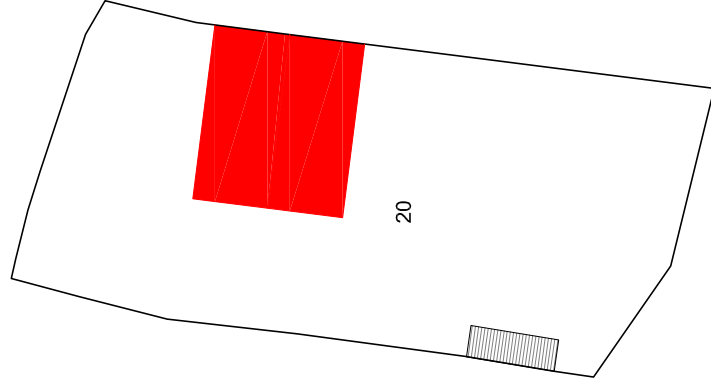
ISOLATO 8 - LOTTO 20



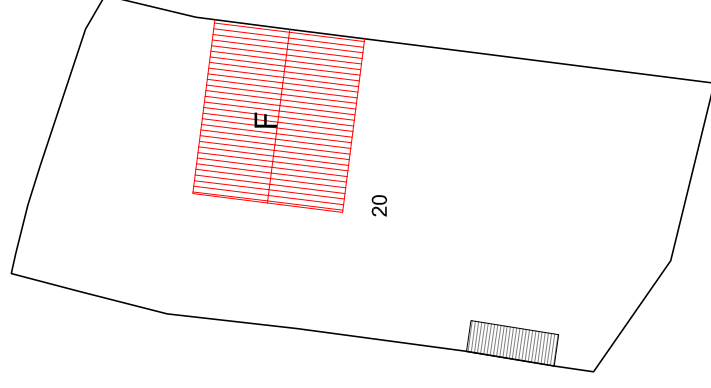
Scala 1:1000



PIANTA PIANO TERRA 1:500



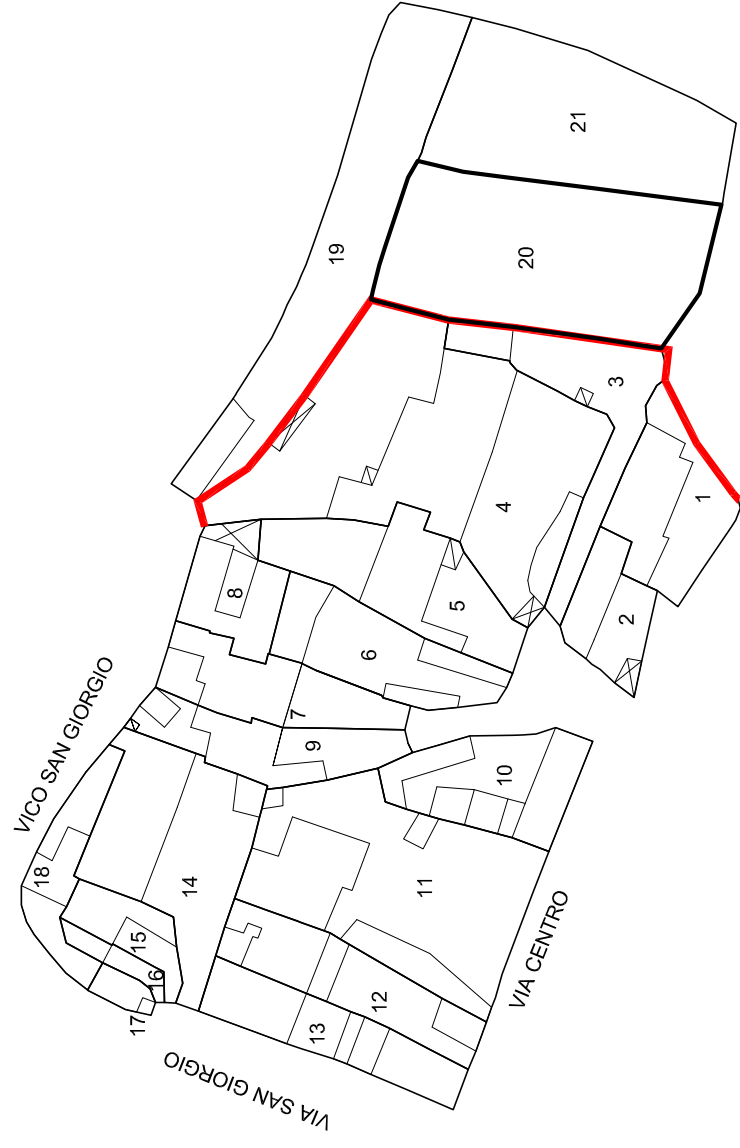
PIANTA PIANO PRIMO 1:500



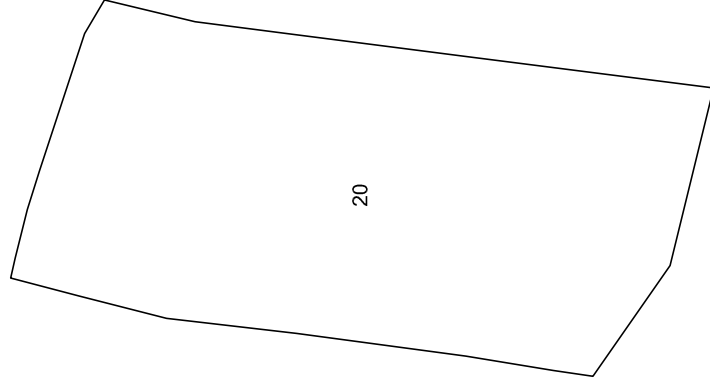
PIANTA COPERTURA 1:500

Indicazioni operative	
Rimozione copertura in lastre di fibrocemento	Rimozione rete metallica
Rimozione pensilina aggettante	Sostituzione cancello
Rimozione gronde	Copertura in coppi
Rimozione pluviali	Tinteggiatura pluviali
Rimozione marcapiano	Intonaco a base di calce
Omogeneizzazione muratura di sopraelevazione o superfetazione	Balcone come da abaco
Rimozione rivestimenti di facciata	Parapetto come da abaco
Sostituzione intonaco	Infissi in legno
Rimozione di elementi tecnici dalle facciate	Portale carrato in legno
Rimozione balcone	Costruzione muro perimetrale
Sostituzione parapetto	Cancello come da abaco
Ridimensionamento infissi	Conservazione integrale portale
Sostituzione infissi	Intonaco prospetti
Rimozione infissi a filo esterno	Intonaco muratura perimetrale
Sostituzione serrande metalliche	
Sostituzione zoccolature atipiche	
Rimozione scale esterne	
Omogeneizzazione muratura perimetrale	
Unificazione livello muratura perimetrale	
Rimozione recinzione a giorno	

ISOLATO 8 - LOTTO 20



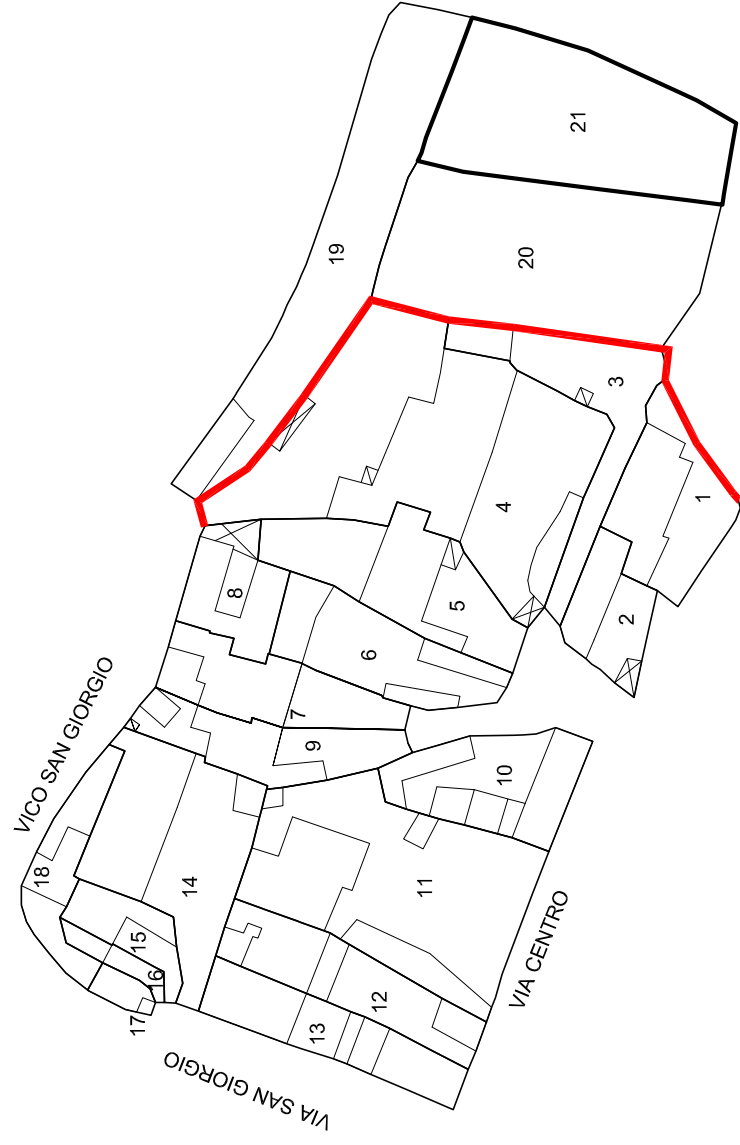
Scala 1:1000



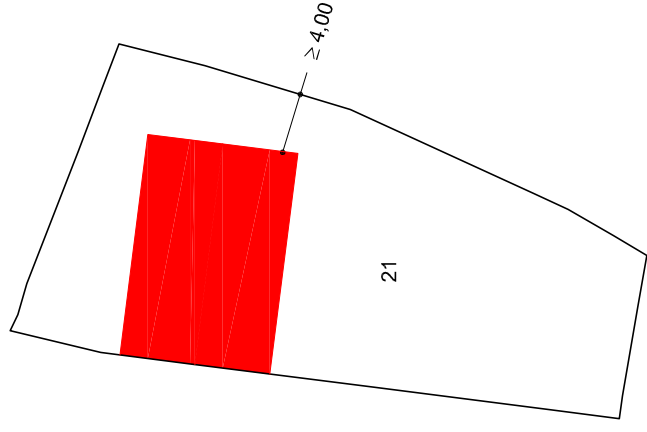
STATO DI FATTO Scala 1:500

STATO DI FATTO		PROGETTO	
Unità edilizia	20		
N° foglio catastale	12		
N° di mappa catastale	158 - 159		
S superficie unità edilizia (mq)	811		
Sc superficie coperta (mq)			
V volume (mc)			
If indice di fabbricabilità (mc/mq)			
Rc rapporto di copertura			
Tipo edificio			
Stato di conservazione	9		
Categoria d'intervento	F		
Sa superficie aggiuntiva (mq)	116		
Va volume aggiuntivo (mc)	696		
Vt volume totale (mc)	696		
Rc rapporto di copertura	0,14		
If indice di fabbricabilità (mc/mq)	0,85		

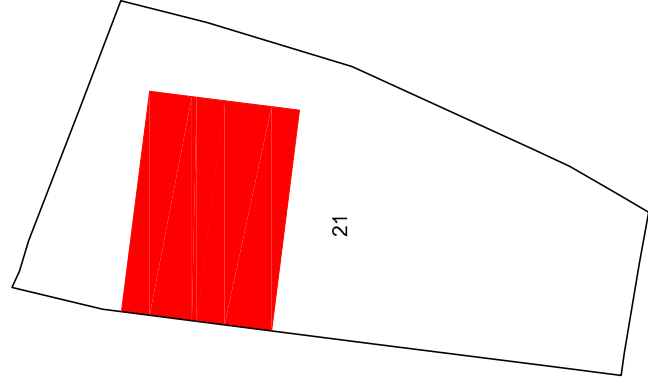
ISOLATO 8 - LOTTO 21



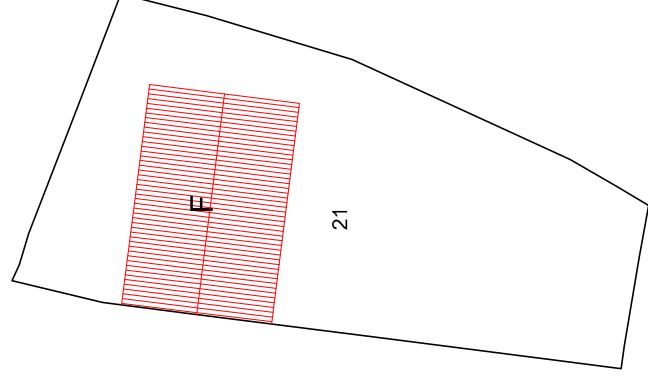
Scala 1:1000



PIANTA PIANO TERRA 1:500



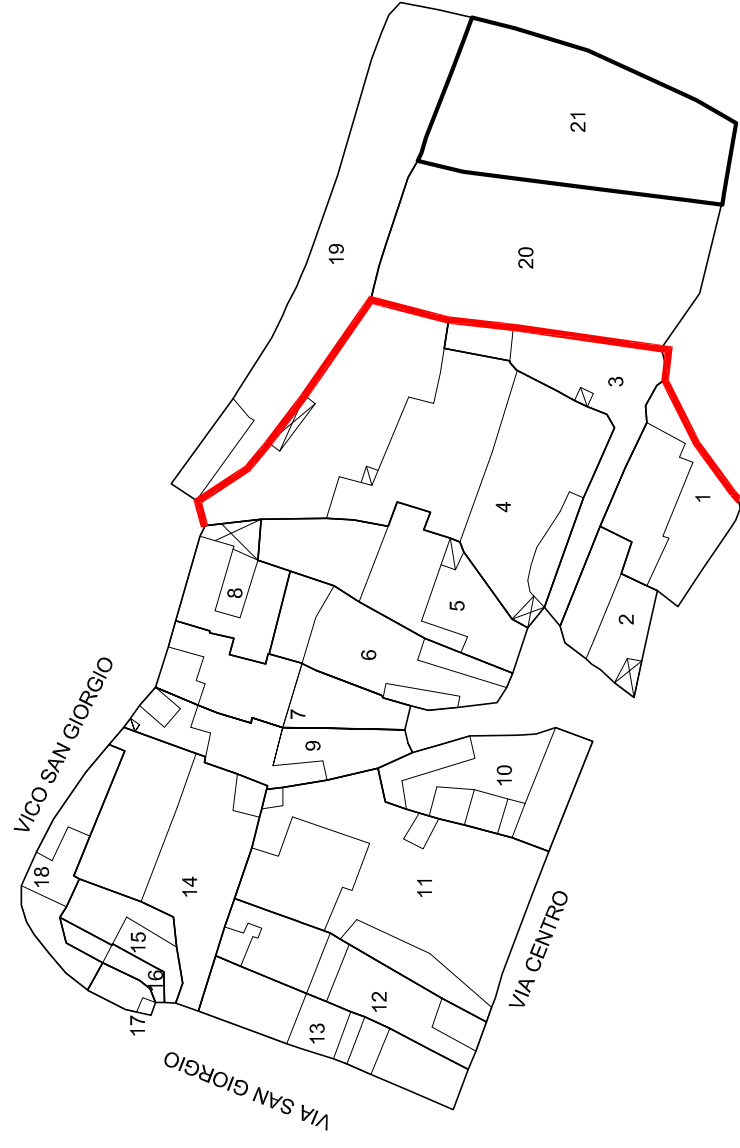
PIANTA PIANO PRIMO 1:500



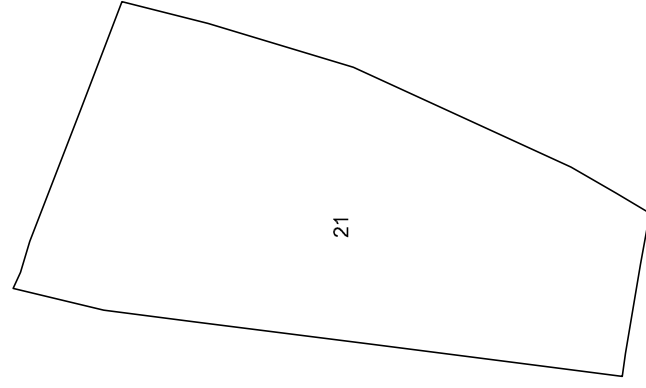
PIANTA COPERTURA 1:500

Indicazioni operative	
Rimozione copertura in lastre di fibrocemento	Rimozione rete metallica
Rimozione pensilina aggettante	Sostituzione cancello
Rimozione gronde	Copertura in coppi
Rimozione pluviali	Tinteggiatura pluviali
Rimozione marcapiano	Intonaco a base di calce
Omogeneizzazione muratura di sopraelevazione o superfetazione	Balcone come da abaco
Rimozione rivestimenti di facciata	Parapetto come da abaco
Sostituzione intonaco	Infissi in legno
Rimozione di elementi tecnici dalle facciate	Portale carrato in legno
Rimozione balcone	Costruzione muro perimetrale
Sostituzione parapetto	Cancello come da abaco
Ridimensionamento infissi	Conservazione integrale portale
Sostituzione infissi	Intonaco prospetti
Rimozione infissi a filo esterno	Intonaco muratura perimetrale
Sostituzione serrande metalliche	
Sostituzione zoccolature atipiche	
Rimozione scale esterne	
Omogeneizzazione muratura perimetrale	
Unificazione livello muratura perimetrale	
Rimozione recinzione a giorno	

ISOLATO 8 - LOTTO 21



Scala 1:1000



STATO DI FATTO Scala 1:500

STATO DI FATTO		PROGETTO	
Unità edilizia	21		
N° foglio catastale	12		
N° di mappa catastale	343		
S superficie unità edilizia (mq)	653		
Sc superficie coperta (mq)			
V volume (mc)			
If indice di fabbricabilità (mc/mq)			
Rc rapporto di copertura			
Tipo edificio			
Stato di conservazione	9		
Categoria d'intervento	F		
Sa superficie aggiuntiva (mq)	147		
Va volume aggiuntivo (mc)	882		
Vt volume totale (mc)	882		
Rc rapporto di copertura	0,22		
If indice di fabbricabilità (mc/mq)	1,35		