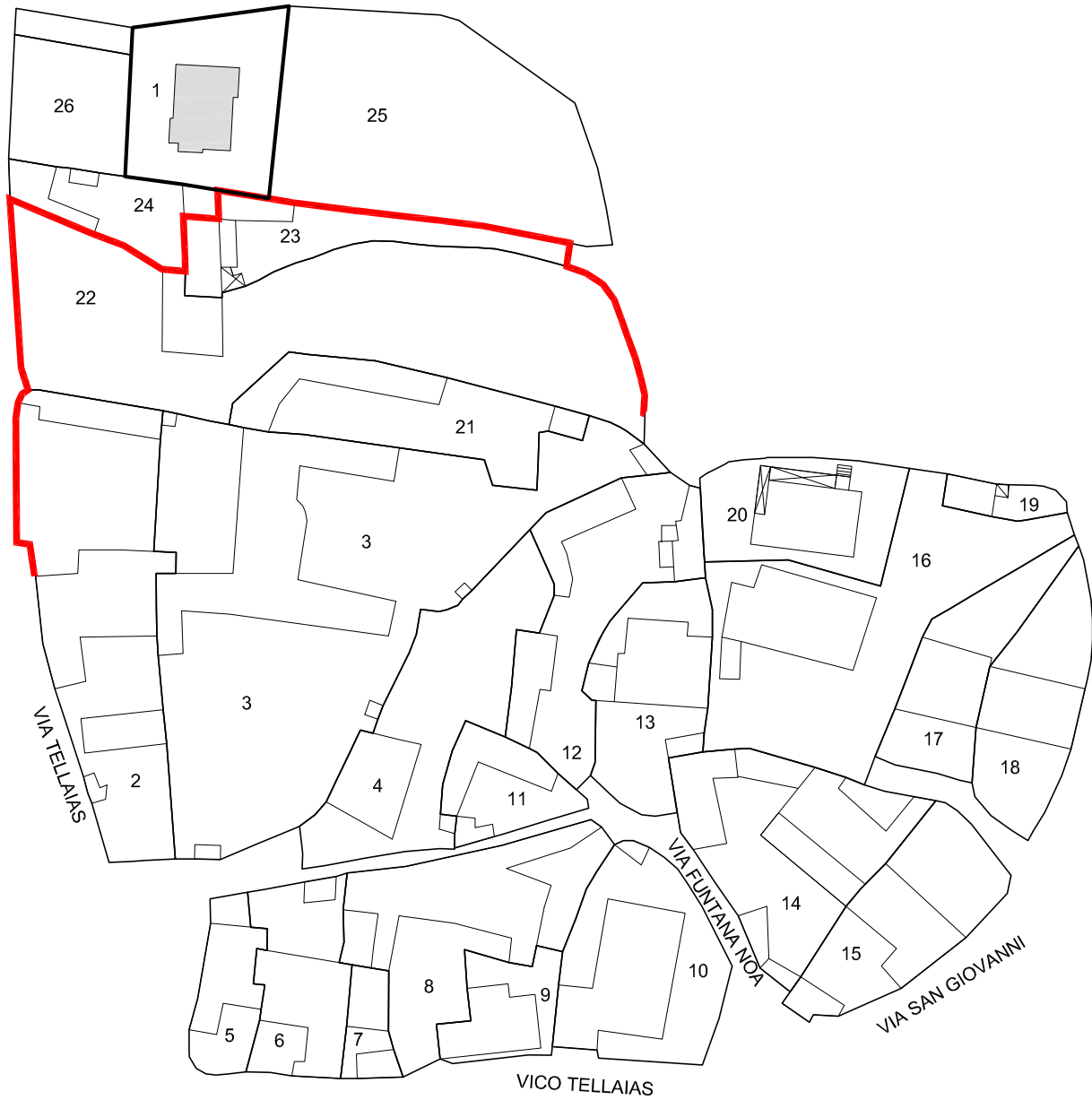
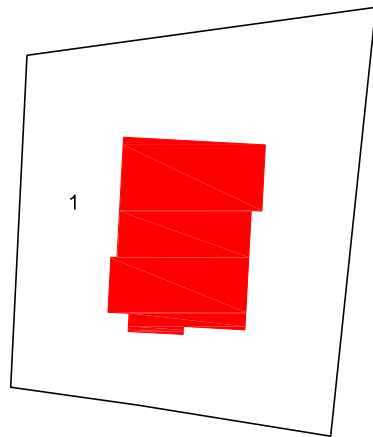


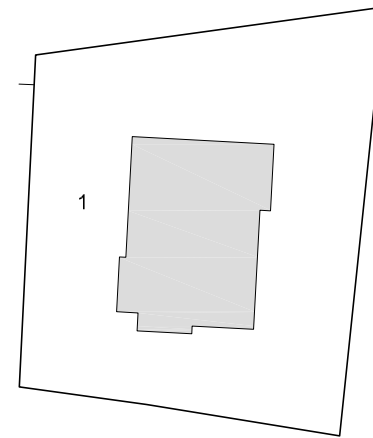
ISOLATO 3 - UNITA' EDILIZIA 1



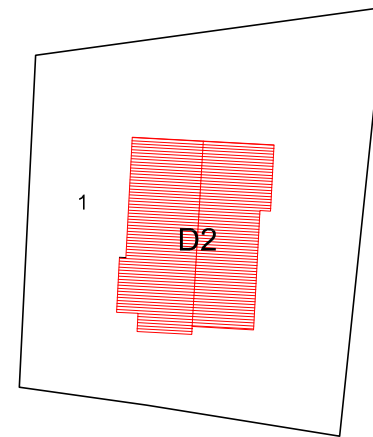
Scala 1:1000



PIANTA PIANO PRIMO 1:500



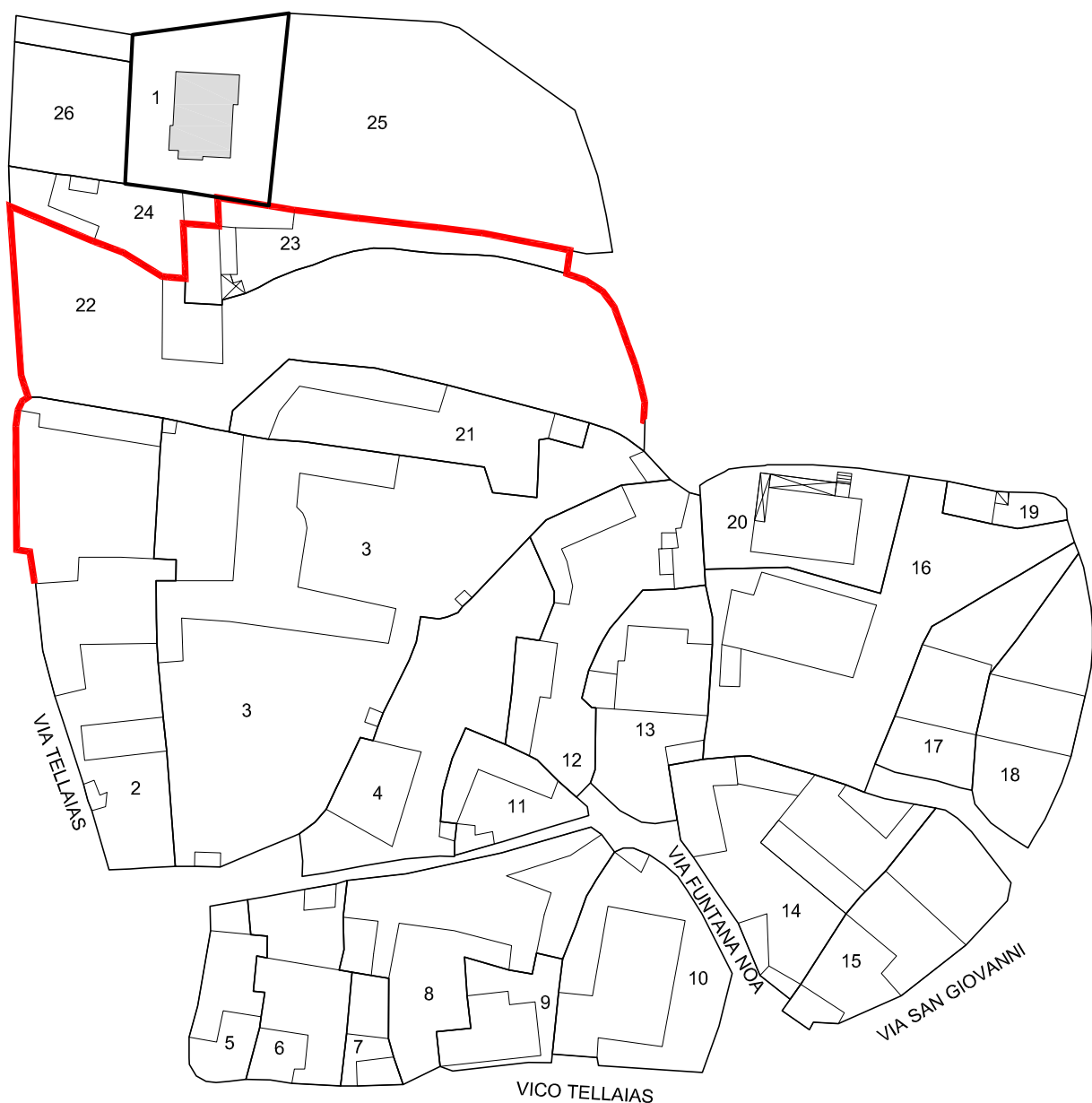
PIANTA PIANO TERRA 1:500



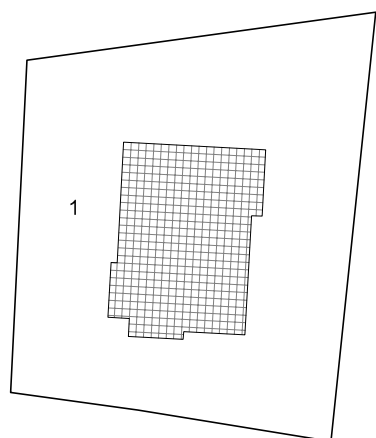
PIANTA COPERTURA 1:500

		Indicazioni operative	
	Rimozione copertura in lastre di fibrocemento		Rimozione rete metallica
	Rimozione pensilina aggettante	●	Sostituzione cancello
	Rimozione gronde	●	Copertura in coppi
	Rimozione pluviali	●	Tinteggiatura pluviali
	Rimozione marcapiano	●	Intonaco a base di calce
●	Omogeneizzazione muratura di sopraelevazione o superfazione		Balcone come da abaco
	Rimozione rivestimenti di facciata		Parapetto come da abaco
	Sostituzione intonaco	●	Infissi in legno
	Rimozione di elementi tecnici dalle facciate		Portale carraio in legno
	Rimozione balcone	●	Costruzione muro perimetrale
	Sostituzione parapetto	●	Cancello come da abaco
●	Ridimensionamento infissi		Conservazione integrale portale
	Sostituzione infissi	●	Intonaco prospetti
	Rimozione infissi a filo esterno	●	Intonaco muratura perimetrale
	Sostituzione serrande metalliche		
	Sostituzione zoccolature atipiche		
	Rimozione scale esterne		
●	Omogeneizzazione muratura perimetrale		
●	Unificazione livello muratura perimetrale		
	Rimozione recinzione a giorno		

ISOLATO 3 - UNITA' EDILIZIA 1



Scala 1:1000



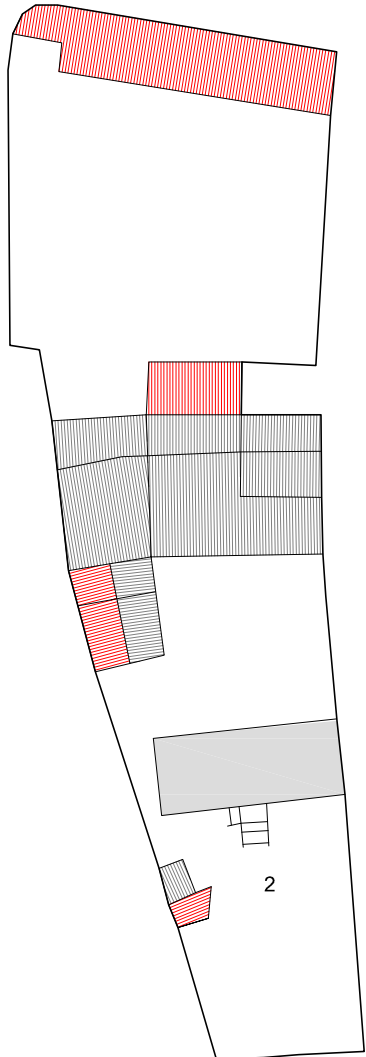
STATO DI FATTO 1:500

Unità edilizia	1
N° foglio catastale	12
N° di mappa catastale	663 - 664
S superficie unità edilizia (mq)	521
Sc superficie coperta (mq)	113
V volume (mc)	338
If indice di fabbricabilità (mc/mq)	0,65
Rc rapporto di copertura	0,22
Tipo edilizio	
Stato di conservazione	7
Categoria d'intervento	A, B, D2
Sa superficie aggiuntiva (mq)	
Va volume aggiuntivo (mc)	338
Vt volume totale (mc)	676
Rc rapporto di copertura	0,22
If indice di fabbricabilità (mc/mq)	1,30

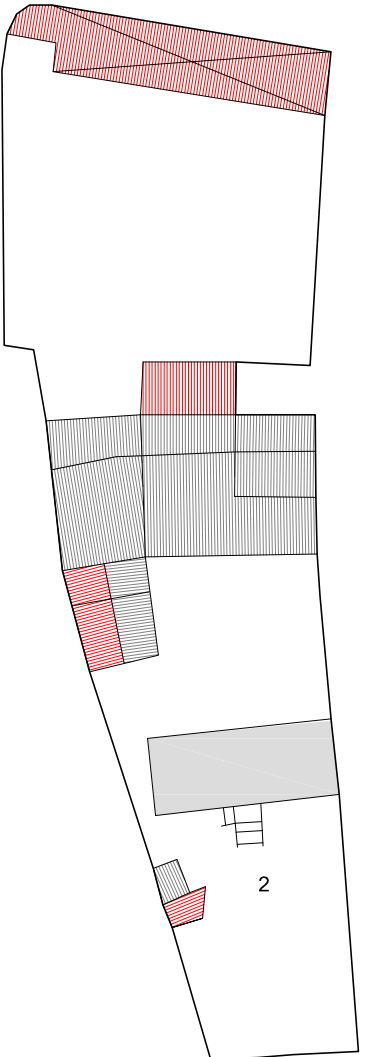
STATO DI FATTO

PROGETTO

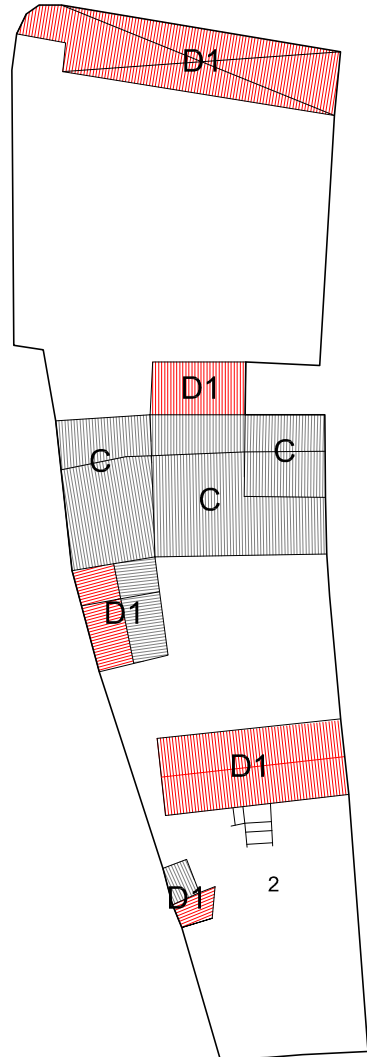
ISOLATO 3 - UNITA' EDILIZIA 2 **N-M**



PIANTA PIANO PRIMO 1:500



PIANTA PIANO SECONDO 1:500

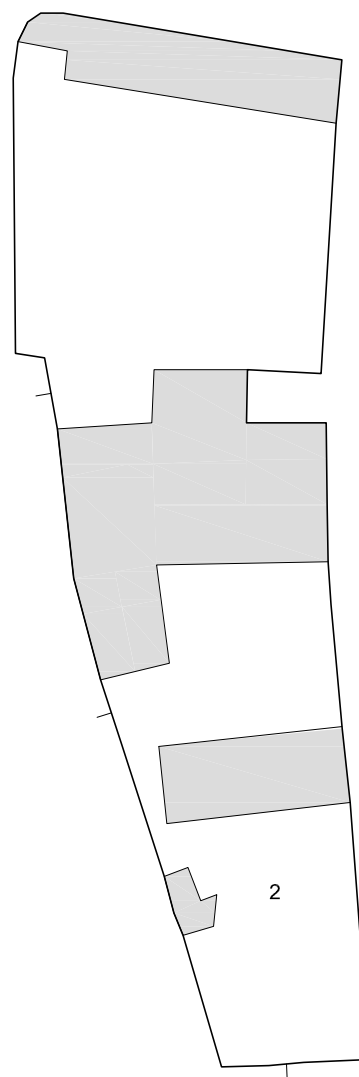


PIANTA COPERTURA 1:500

ISOLATO 3 - UNITA' EDILIZIA 2 N-M



Scala 1:1000



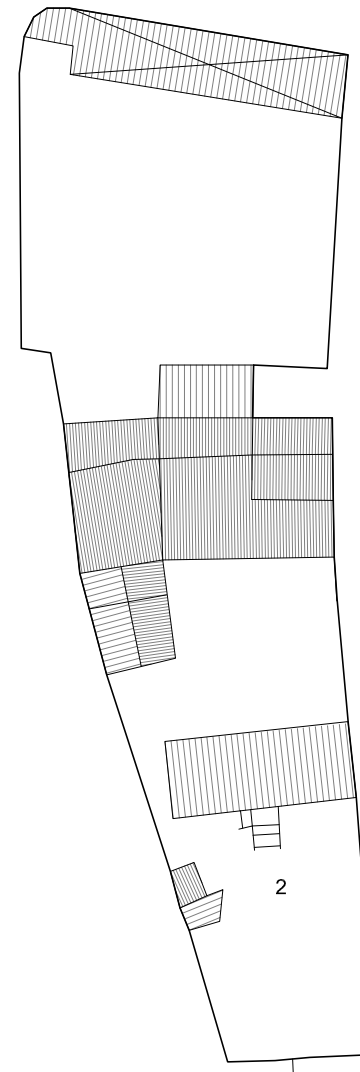
PIANTA PIANO TERRA 1:500

		Indicazioni operative	
●	Rimozione copertura in lastre di fibrocemento		Rimozione rete metallica
	Rimozione pensilina aggettante	●	Sostituzione cancello
	Rimozione gronde	●	Copertura in coppi
	Rimozione pluviali		Tinteggiatura pluviali
●	Rimozione marcapiano	●	Intonaco a base di calce
●	Omogeneizzazione muratura di sopraelevazione o superfazione		Balcone come da abaco
	Rimozione rivestimenti di facciata		Parapetto come da abaco
●	Sostituzione intonaco	●	Infissi in legno
●	Rimozione di elementi tecnici dalle facciate		Portale carraio in legno
	Rimozione balcone		Costruzione muro perimetrale
	Sostituzione parapetto	●	Cancello come da abaco
	Ridimensionamento infissi		Conservazione integrale portale
●	Sostituzione infissi	●	Intonaco prospetti
●	Rimozione infissi a filo esterno	●	Intonaco muratura perimetrale
	Sostituzione serrande metalliche		
	Sostituzione zoccolature atipiche		
	Rimozione scale esterne		
●	Omogeneizzazione muratura perimetrale		
●	Unificazione livello muratura perimetrale		
	Rimozione recinzione a giorno		

ISOLATO 3 - UNITA' EDILIZIA 2 N-M



Scala 1:1000



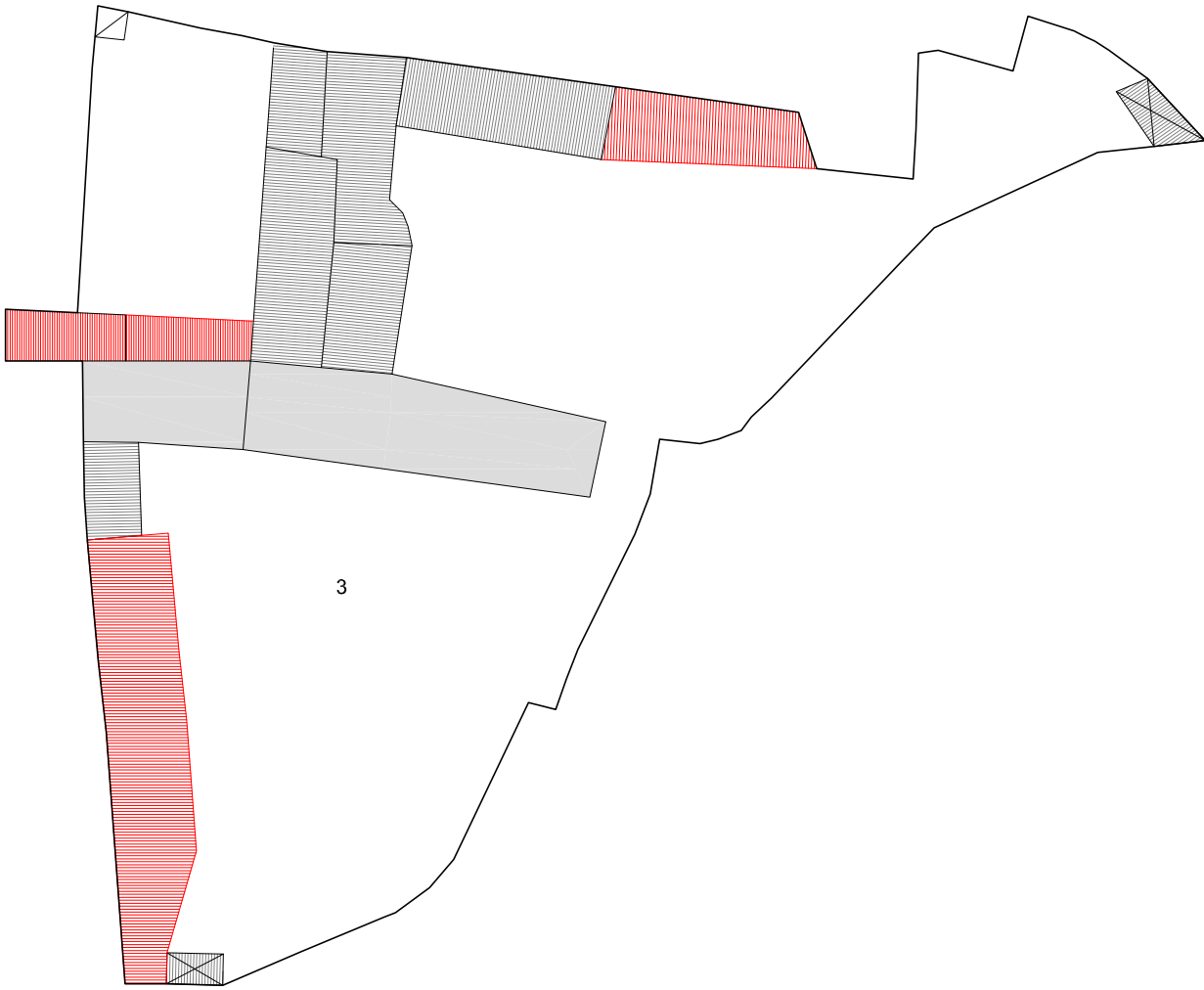
STATO DI FATTO 1:500

Unità edilizia	2
N° foglio catastale	12
N° di mappa catastale	29 - 30 - 107 - 109
S superficie unità edilizia (mq)	1148
Sc superficie coperta (mq)	423
V volume (mc)	1201
If indice di fabbricabilità (mc/mq)	1,05
Rc rapporto di copertura	0,37
Tipo edilizio	
Stato di conservazione	4
Categoria d'intervento	A, B, C, D1
Sa superficie aggiuntiva (mq)	
Va volume aggiuntivo (mc)	
Vt volume totale (mc)	1201
Rc rapporto di copertura	0,37
If indice di fabbricabilità (mc/mq)	1,05

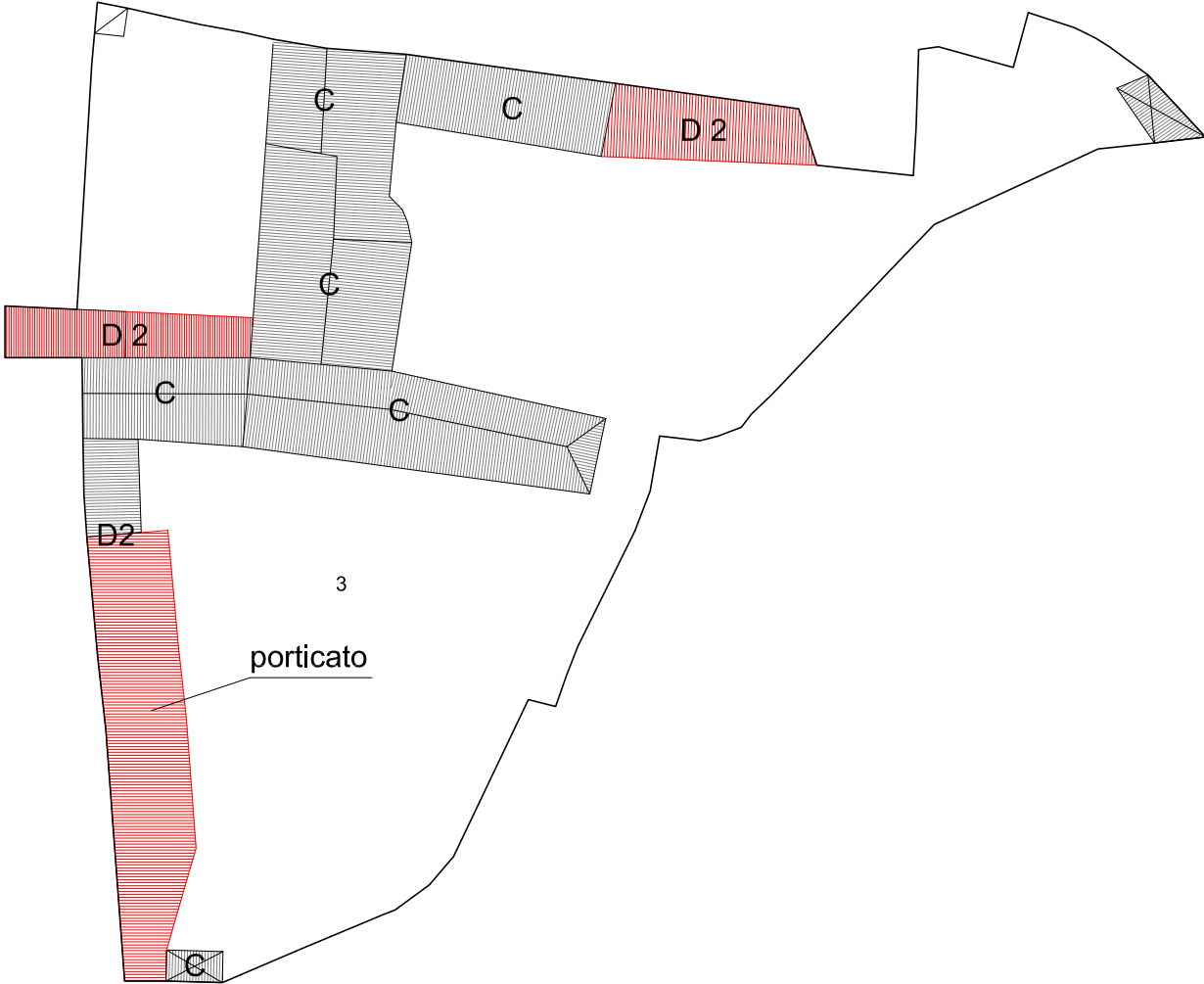
STATO DI FATTO

PROGETTO

ISOLATO 3 - UNITA' EDILIZIA 3 N-M



PIANTA PIANO PRIMO 1:500



PIANTA COPERTURA 1:500

ISOLATO 3 - UNITA' EDILIZIA 3

N-M



Scala 1:1000

PIANTA PIANO TERRA 1:500

		Indicazioni operative	
	Rimozione copertura in lastre di fibrocemento		Rimozione rete metallica
	Rimozione pensilina aggettante		Sostituzione cancello
	Rimozione gronde		Copertura in coppi
	Rimozione pluviali		Tinteggiatura pluviali
	Rimozione marcapiano		Intonaco a base di calce
	Omogeneizzazione muratura di sopraelevazione o superfazione		Balcone come da abaco
	Rimozione rivestimenti di facciata		Parapetto come da abaco
	Sostituzione intonaco	●	Infissi in legno
	Rimozione di elementi tecnici dalle facciate		Portale carraio in legno
	Rimozione balcone		Costruzione muro perimetrale
	Sostituzione parapetto		Cancello come da abaco
	Ridimensionamento infissi	●	Conservazione integrale portale
	Sostituzione infissi		Intonaco prospetti
	Rimozione infissi a filo esterno		Intonaco muratura perimetrale
	Sostituzione serrande metalliche		
	Sostituzione zoccolature atipiche		
	Rimozione scale esterne		
	Omogeneizzazione muratura perimetrale		
	Unificazione livello muratura perimetrale		
	Rimozione recinzione a giorno		

ISOLATO 3 - UNITA' EDILIZIA 3

N-M



Unità edilizia	3
N° foglio catastale	12
N° di mappa catastale	31 - 32 - 33
S superficie unità edilizia (mq)	2514
Sc superficie coperta (mq)	526
V volume (mc)	2421
If indice di fabbricabilità (mc/mq)	0,98
Rc rapporto di copertura	0,21
Tipo edilizio	
Stato di conservazione	1
Categoria d'intervento	A, B, C, D2
Sa superficie aggiuntiva (mq)	239
Va volume aggiuntivo (mc)	717
Vt volume totale (mc)	3138
Rc rapporto di copertura	0,31
If indice di fabbricabilità (mc/mq)	1,27

STATO DI FATTO

PROGETTO

Scala 1:1000

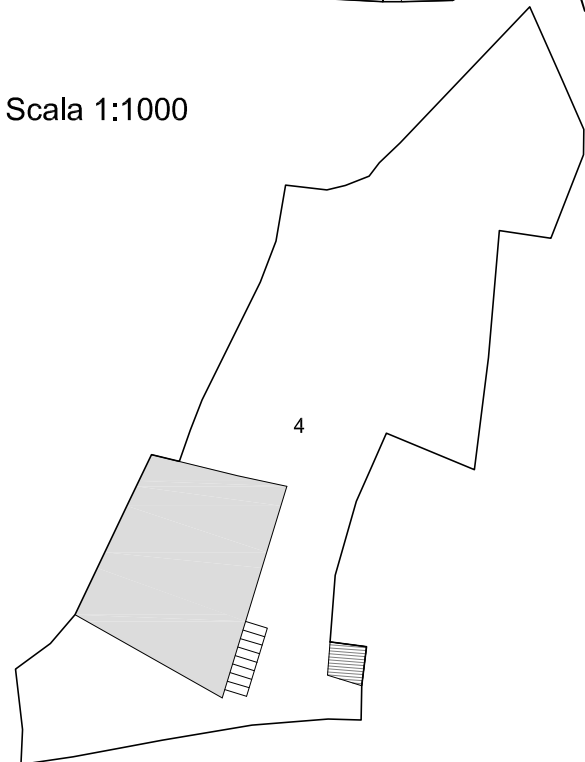
STATO DI FATTO 1:500

ISOLATO 3 - UNITA' EDILIZIA 4

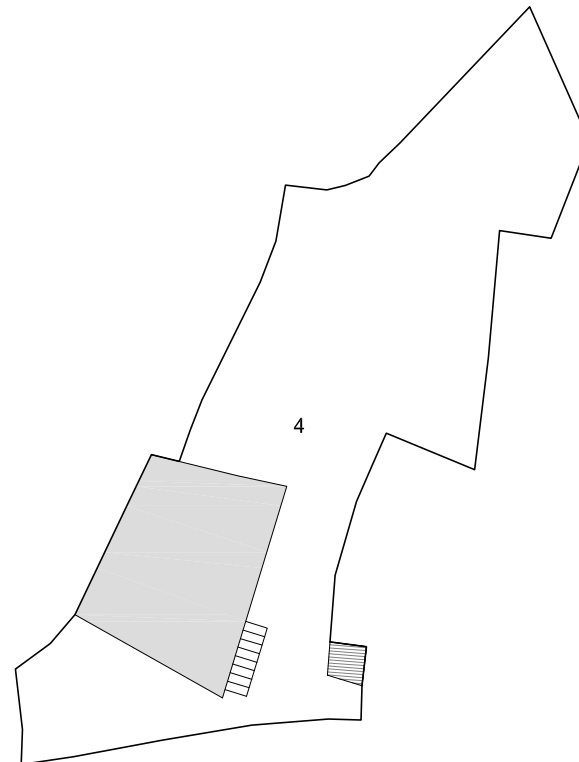
N-M



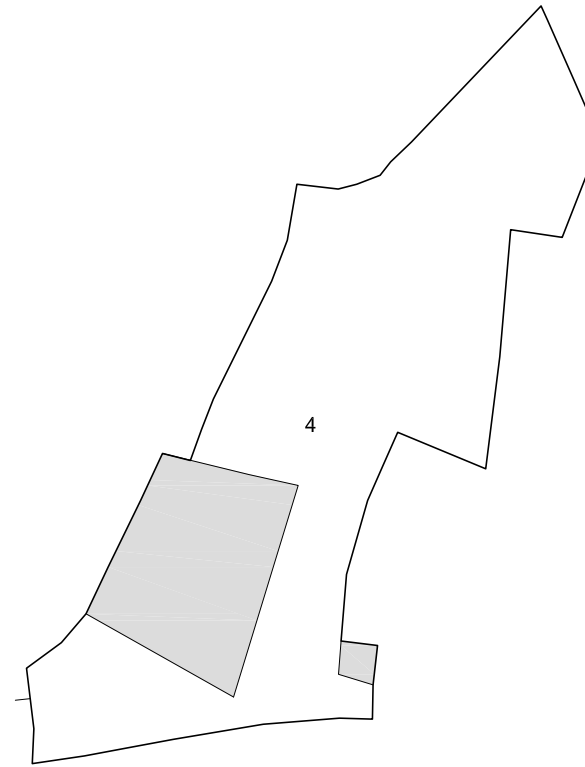
Scala 1:1000



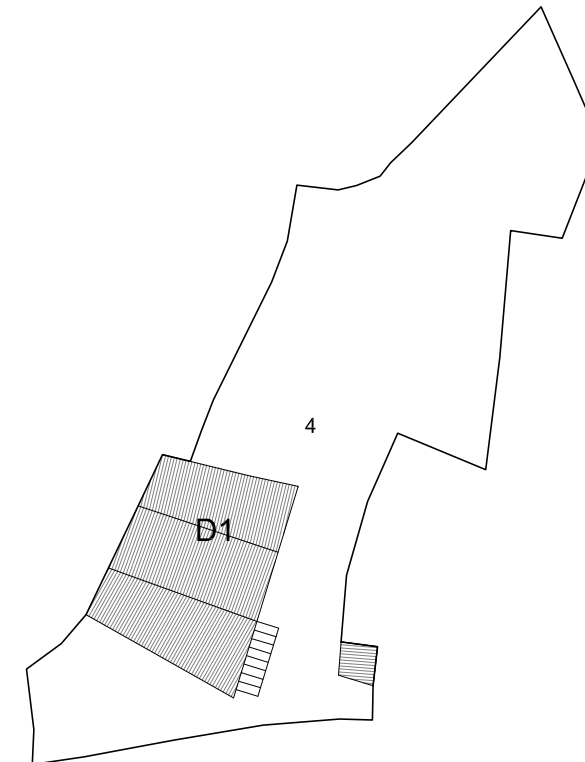
PIANTA PIANO PRIMO 1:500



PIANTA PIANO SECONDO 1:500



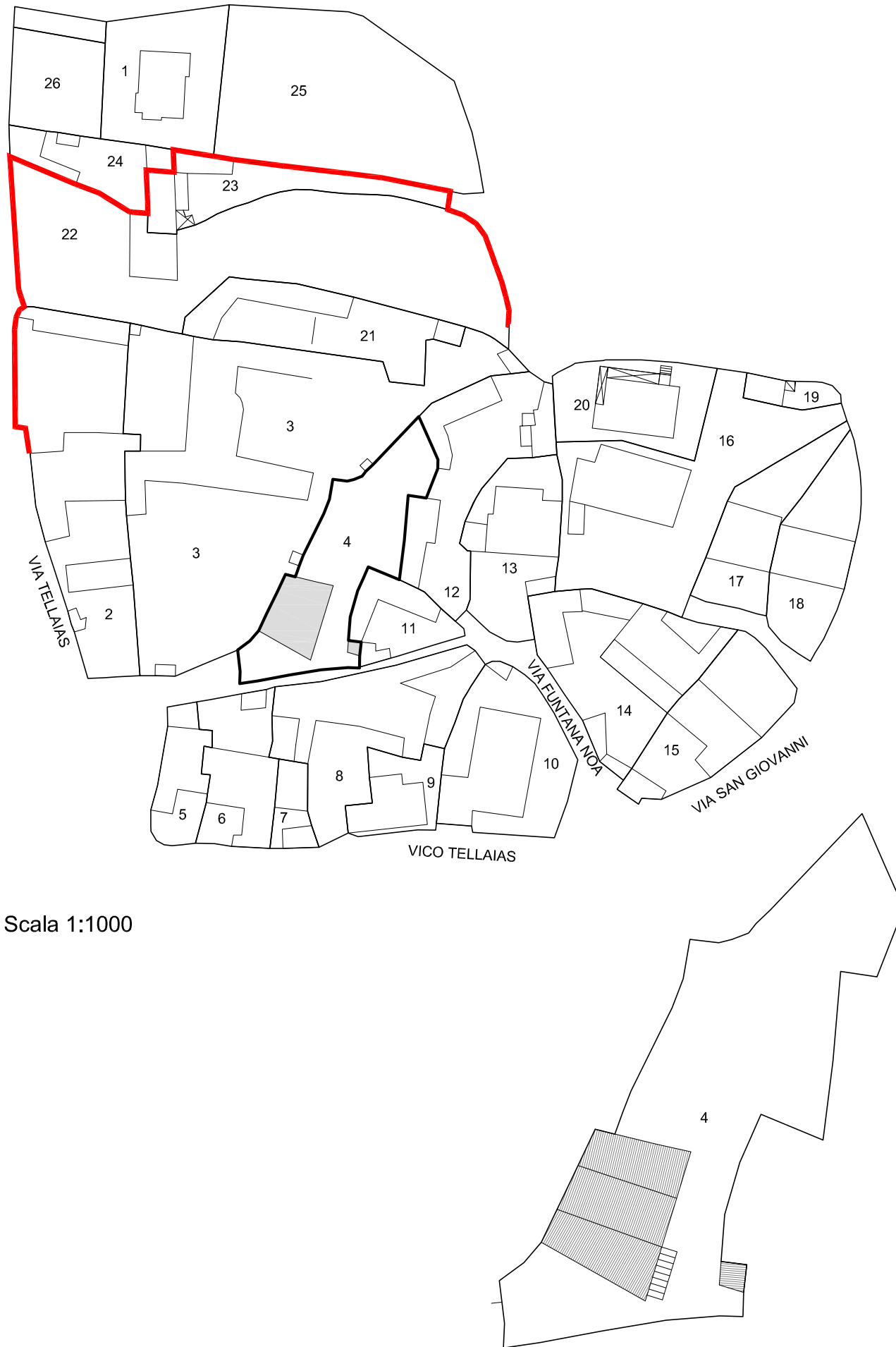
PIANTA PIANO TERRA 1:500



PIANTA COPERTURA 1:500

		Indicazioni operative	
●	Rimozione copertura in lastre di fibrocemento		Rimozione rete metallica
	Rimozione pensilina aggettante	●	Sostituzione cancello
	Rimozione gronde		Copertura in coppi
	Rimozione pluviali	●	Tinteggiatura pluviali
	Rimozione marcapiano		Intonaco a base di calce
	Omogeneizzazione muratura di sopraelevazione o superfetazione		Balcone come da abaco
	Rimozione rivestimenti di facciata		Parapetto come da abaco
	Sostituzione intonaco	●	Infissi in legno
	Rimozione di elementi tecnici dalle facciate		Portale carraio in legno
	Rimozione balcone		Costruzione muro perimetrale
	Sostituzione parapetto	●	Cancello come da abaco
●	Ridimensionamento infissi		Conservazione integrale portale
	Sostituzione infissi		Intonaco prospetti
	Rimozione infissi a filo esterno	●	Intonaco muratura perimetrale
	Sostituzione serrande metalliche		
	Sostituzione zoccolature atipiche		
	Rimozione scale esterne		
●	Omogeneizzazione muratura perimetrale		
●	Unificazione livello muratura perimetrale		
●	Rimozione recinzione a giorno		

ISOLATO 3 - UNITA' EDILIZIA 4 N-M



Scala 1:1000

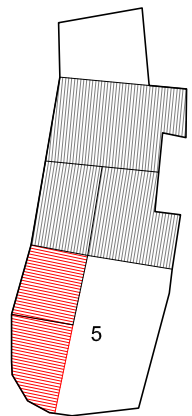
STATO DI FATTO 1:500

Unità edilizia	STATO DI FATTO	4
N° foglio catastale		12
N° di mappa catastale		40 - 41
S superficie unità edilizia (mq)		739
Sc superficie coperta (mq)		138
V volume (mc)		1008
If indice di fabbricabilità (mc/mq)		1,36
Rc rapporto di copertura		0,19
Tipo edilizio		
Stato di conservazione		7
Categoria d'intervento	PROGETTO	A, B, D1
Sa superficie aggiuntiva (mq)		
Va volume aggiuntivo (mc)		
Vt volume totale (mc)		1008
Rc rapporto di copertura		0,19
If indice di fabbricabilità (mc/mq)		1,36

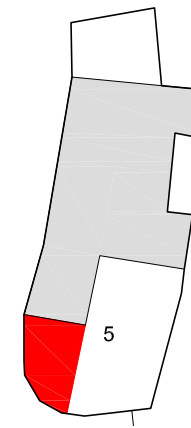
ISOLATO 3 - UNITA' EDILIZIA 5 N-M



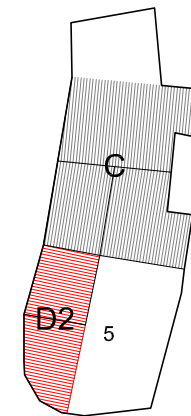
Scala 1:1000



PIANTA PIANO PRIMO 1:500



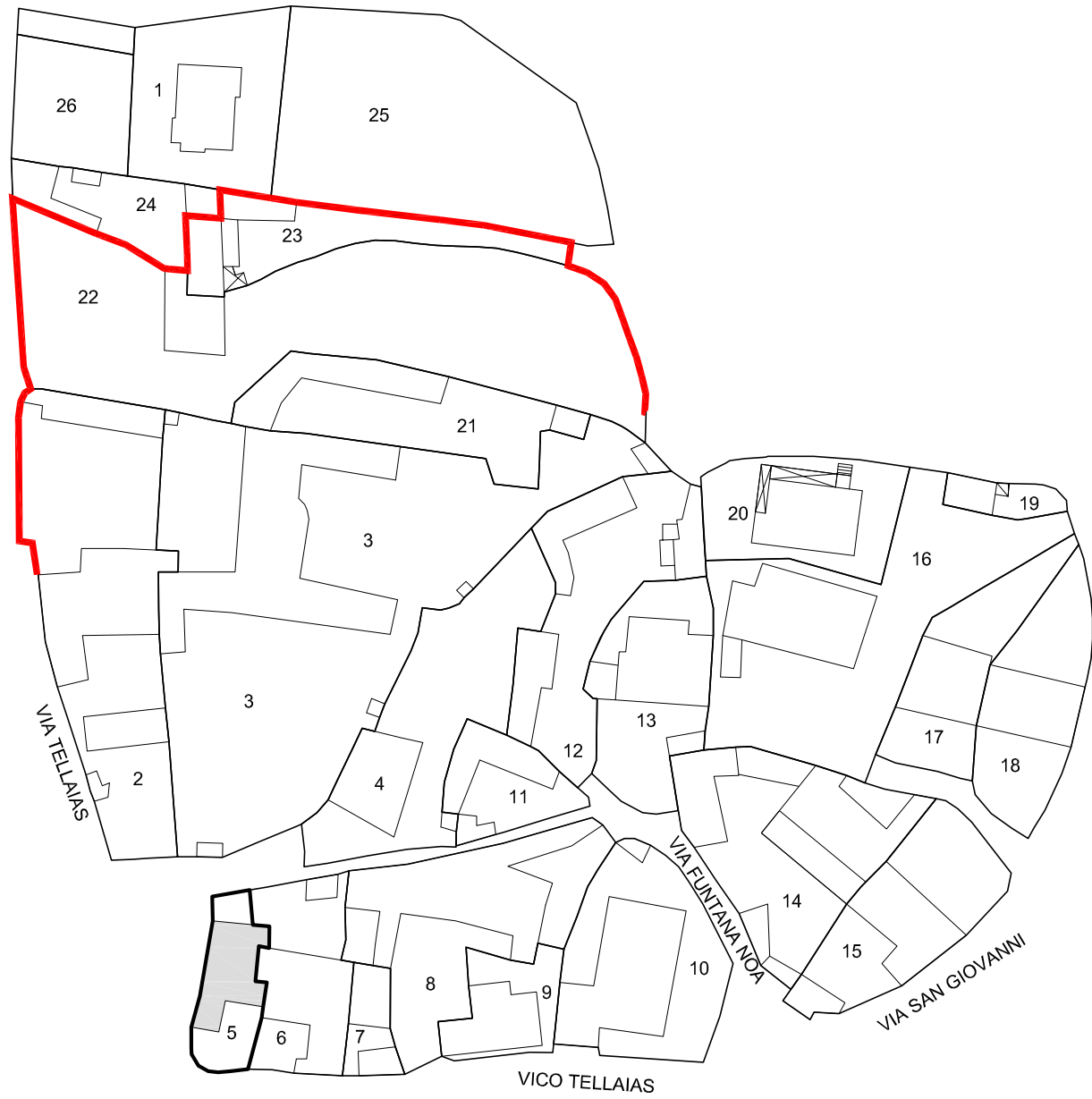
PIANTA PIANO TERRA 1:500



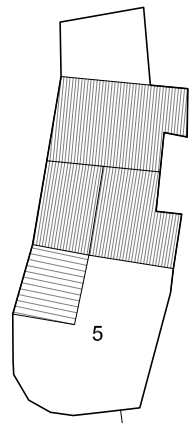
PIANTA COPERTURA 1:500

		Indicazioni operative	
●	Rimozione copertura in lastre di fibrocemento		Rimozione rete metallica
	Rimozione pensilina aggettante	●	Sostituzione cancello
	Rimozione gronde	●	Copertura in coppi
	Rimozione pluviali		Tinteggiatura pluviali
	Rimozione marcapiano		Intonaco a base di calce
	Omogeneizzazione muratura di sopraelevazione o superfetazione		Balcone come da abaco
	Rimozione rivestimenti di facciata		Parapetto come da abaco
	Sostituzione intonaco		Infissi in legno
	Rimozione di elementi tecnici dalle facciate		Portale carraio in legno
	Rimozione balcone		Costruzione muro perimetrale
	Sostituzione parapetto	●	Cancello come da abaco
	Ridimensionamento infissi		Conservazione integrale portale
	Sostituzione infissi		Intonaco prospetti
	Rimozione infissi a filo esterno	●	Intonaco muratura perimetrale
	Sostituzione serrande metalliche		
	Sostituzione zoccolature atipiche		
	Rimozione scale esterne		
	Omogeneizzazione muratura perimetrale		
	Unificazione livello muratura perimetrale		
	Rimozione recinzione a giorno		

ISOLATO 3 - UNITA' EDILIZIA 5 N-M



Scala 1:1000



STATO DI FATTO 1:500



Unità edilizia	5
N° foglio catastale	12
N° di mappa catastale	51 - 452
S superficie unità edilizia (mq)	217
Sc superficie coperta (mq)	116
V volume (mc)	253
If indice di fabbricabilità (mc/mq)	1,16
Rc rapporto di copertura	0,53
Tipo edilizio	
Stato di conservazione	2
Categoria d'intervento	A, B, C, D2
Sa superficie aggiuntiva (mq)	19
Va volume aggiuntivo (mc)	51
Vt volume totale (mc)	304
Rc rapporto di copertura	0,62
If indice di fabbricabilità (mc/mq)	1,40

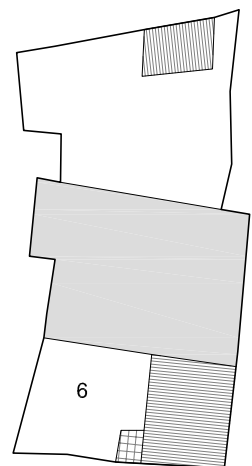
STATO DI FATTO

PROGETTO

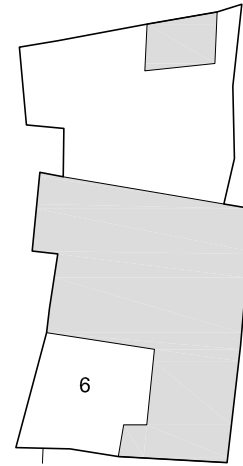
ISOLATO 3 - UNITA' EDILIZIA 6 N-M



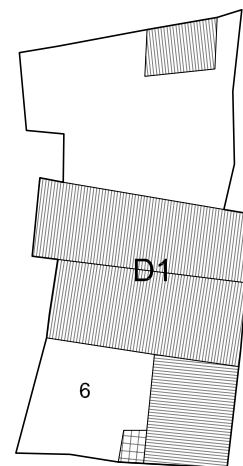
Scala 1:1000



PIANTA PIANO PRIMO 1:500



PIANTA PIANO TERRA 1:500



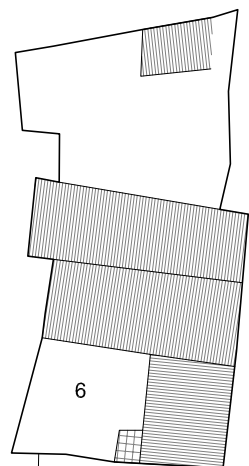
PIANTA COPERTURA 1:500

		Indicazioni operative	
●	Rimozione copertura in lastre di fibrocemento	●	Rimozione rete metallica
●	Rimozione pensilina aggettante		Sostituzione cancello
	Rimozione gronde		Copertura in coppi
	Rimozione pluviali	●	Tinteggiatura pluviali
●	Rimozione marcapiano	●	Intonaco a base di calce
●	Omogeneizzazione muratura di sopraelevazione o superfazione		Balcone come da abaco
	Rimozione rivestimenti di facciata	●	Parapetto come da abaco
	Sostituzione intonaco		Infissi in legno
●	Rimozione di elementi tecnici dalle facciate		Portale carraio in legno
	Rimozione balcone		Costruzione muro perimetrale
	Sostituzione parapetto	●	Cancello come da abaco
	Ridimensionamento infissi		Conservazione integrale portale
●	Sostituzione infissi	●	Intonaco prospetti
	Rimozione infissi a filo esterno	●	Intonaco muratura perimetrale
	Sostituzione serrande metalliche		
	Sostituzione zoccolature atipiche		
	Rimozione scale esterne		
	Omogeneizzazione muratura perimetrale		
	Unificazione livello muratura perimetrale		
	Rimozione recinzione a giorno		

ISOLATO 3 - UNITA' EDILIZIA 6 N-M



Scala 1:1000



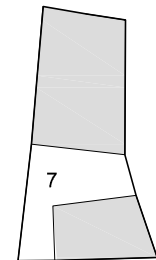
STATO DI FATTO 1:500

Unità edilizia	STATO DI FATTO	6
N° foglio catastale		12
N° di mappa catastale		52 - 53
S superficie unità edilizia (mq)		376
Sc superficie coperta (mq)		195
V volume (mc)		1216
If indice di fabbricabilità (mc/mq)		3,24
Rc rapporto di copertura		0,52
Tipo edilizio		
Stato di conservazione		4
Categoria d'intervento	PROGETTO	A, B, D1
Sa superficie aggiuntiva (mq)		
Va volume aggiuntivo (mc)		
Vt volume totale (mc)		1216
Rc rapporto di copertura		0,52
If indice di fabbricabilità (mc/mq)		3,24

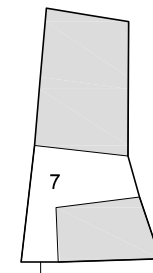
ISOLATO 3 - UNITA' EDILIZIA 7 N-M



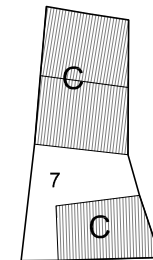
Scala 1:1000



PIANTA PIANO PRIMO 1:500



PIANTA PIANO TERRA 1:500



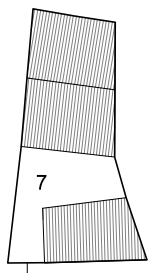
PIANTA COPERTURA 1:500

		Indicazioni operative	
	Rimozione copertura in lastre di fibrocemento		Rimozione rete metallica
	Rimozione pensilina aggettante		Sostituzione cancello
	Rimozione gronde		Copertura in coppi
	Rimozione pluviali	●	Tinteggiatura pluviali
	Rimozione marcapiano	●	Intonaco a base di calce
●	Omogeneizzazione muratura di sopraelevazione o superfazione		Balcone come da abaco
	Rimozione rivestimenti di facciata		Parapetto come da abaco
	Sostituzione intonaco	●	Infissi in legno
	Rimozione di elementi tecnici dalle facciate		Portale carraio in legno
	Rimozione balcone		Costruzione muro perimetrale
	Sostituzione parapetto		Cancello come da abaco
	Ridimensionamento infissi		Conservazione integrale portale
	Sostituzione infissi	●	Intonaco prospetti
	Rimozione infissi a filo esterno		Intonaco muratura perimetrale
	Sostituzione serrande metalliche		
	Sostituzione zocolature atipiche		
	Rimozione scale esterne		
	Omogeneizzazione muratura perimetrale		
	Unificazione livello muratura perimetrale		
	Rimozione recinzione a giorno		

ISOLATO 3 - UNITA' EDILIZIA 7 N-M



Scala 1:1000



STATO DI FATTO 1:500



Unità edilizia	7
N° foglio catastale	12
N° di mappa catastale	55
S superficie unità edilizia (mq)	108
Sc superficie coperta (mq)	76
V volume (mc)	458
If indice di fabbricabilità (mc/mq)	4,24
Rc rapporto di copertura	0,71
Tipo edilizio	
Stato di conservazione	3
Categoria d'intervento	A, B, C
Sa superficie aggiuntiva (mq)	
Va volume aggiuntivo (mc)	
Vt volume totale (mc)	458
Rc rapporto di copertura	0,71
If indice di fabbricabilità (mc/mq)	4,24

STATO DI FATTO

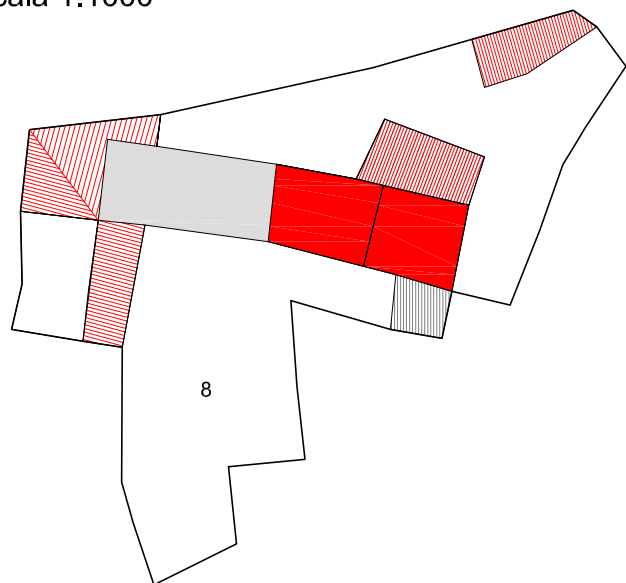
PROGETTO

ISOLATO 3 - UNITA' EDILIZIA 8

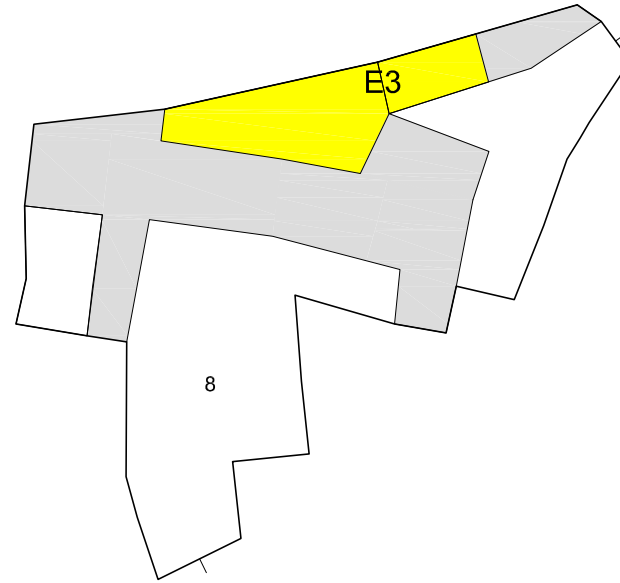
N-M



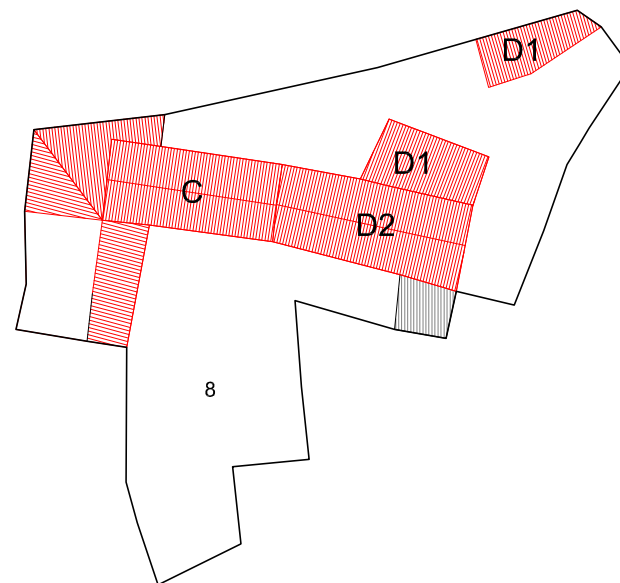
Scala 1:1000



PIANTA PIANO PRIMO 1:500



PIANTA PIANO TERRA 1:500



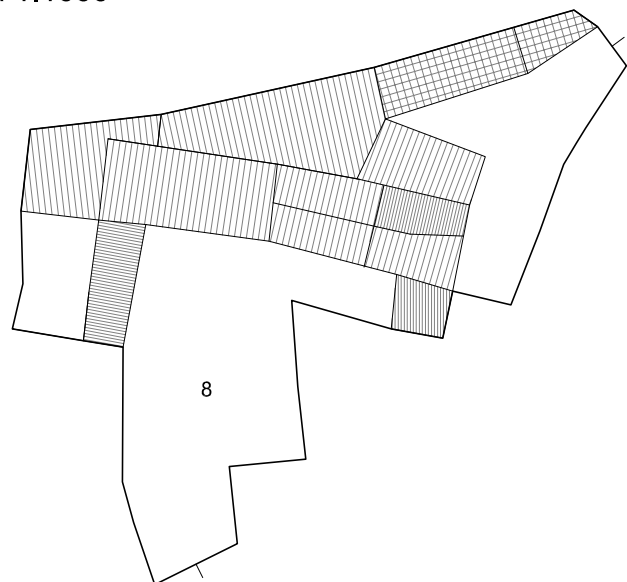
PIANTA COPERTURA 1:500

		Indicazioni operative
●	Rimozione copertura in lastre di fibrocemento	Rimozione rete metallica
	Rimozione pensilina aggettante	Sostituzione cancello
	Rimozione gronde	● Copertura in coppi
	Rimozione pluviali	Tinteggiatura pluviali
●	Rimozione marcapiano	Intonaco a base di calce
	Omogeneizzazione muratura di sopraelevazione o superfetazione	Balcone come da abaco
	Rimozione rivestimenti di facciata	Parapetto come da abaco
	Sostituzione intonaco	Infissi in legno
	Rimozione di elementi tecnici dalle facciate	Portale carraio in legno
	Rimozione balcone	Costruzione muro perimetrale
	Sostituzione parapetto	● Cannello come da abaco
	Ridimensionamento infissi	Conservazione integrale portale
	Sostituzione infissi	Intonaco prospetti
	Rimozione infissi a filo esterno	Intonaco muratura perimetrale
	Sostituzione serrande metalliche	
	Sostituzione zoccolature atipiche	
	Rimozione scale esterne	
	Omogeneizzazione muratura perimetrale	
	Unificazione livello muratura perimetrale	
	Rimozione recinzione a giorno	

ISOLATO 3 - UNITA' EDILIZIA 8 N-M



Scala 1:1000



STATO DI FATTO 1:500



Unità edilizia	8
N° foglio catastale	12
N° di mappa catastale	54 - 57 - 58
S superficie unità edilizia (mq)	728
Sc superficie coperta (mq)	314
V volume (mc)	1121
If indice di fabbricabilità (mc/mq)	1,54
Rc rapporto di copertura	0,43
Tipo edilizio	
Stato di conservazione	3
Categoria d'intervento	A, B, C, D1, D2, E3
Sa superficie aggiuntiva (mq)	- 58
Va volume aggiuntivo (mc)	213
Vt volume totale (mc)	1334,28
Rc rapporto di copertura	0,35
If indice di fabbricabilità (mc/mq)	1,83

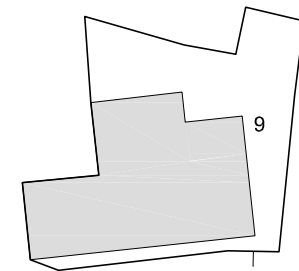
STATO DI FATTO

PROGETTO

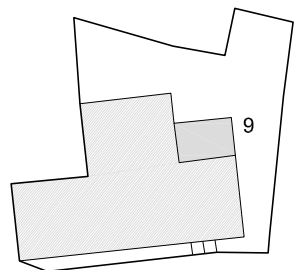
ISOLATO 3 - UNITA' EDILIZIA 9 N-M



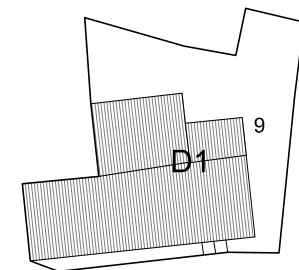
Scala 1:1000



PIANTA PIANO TERRA 1:500



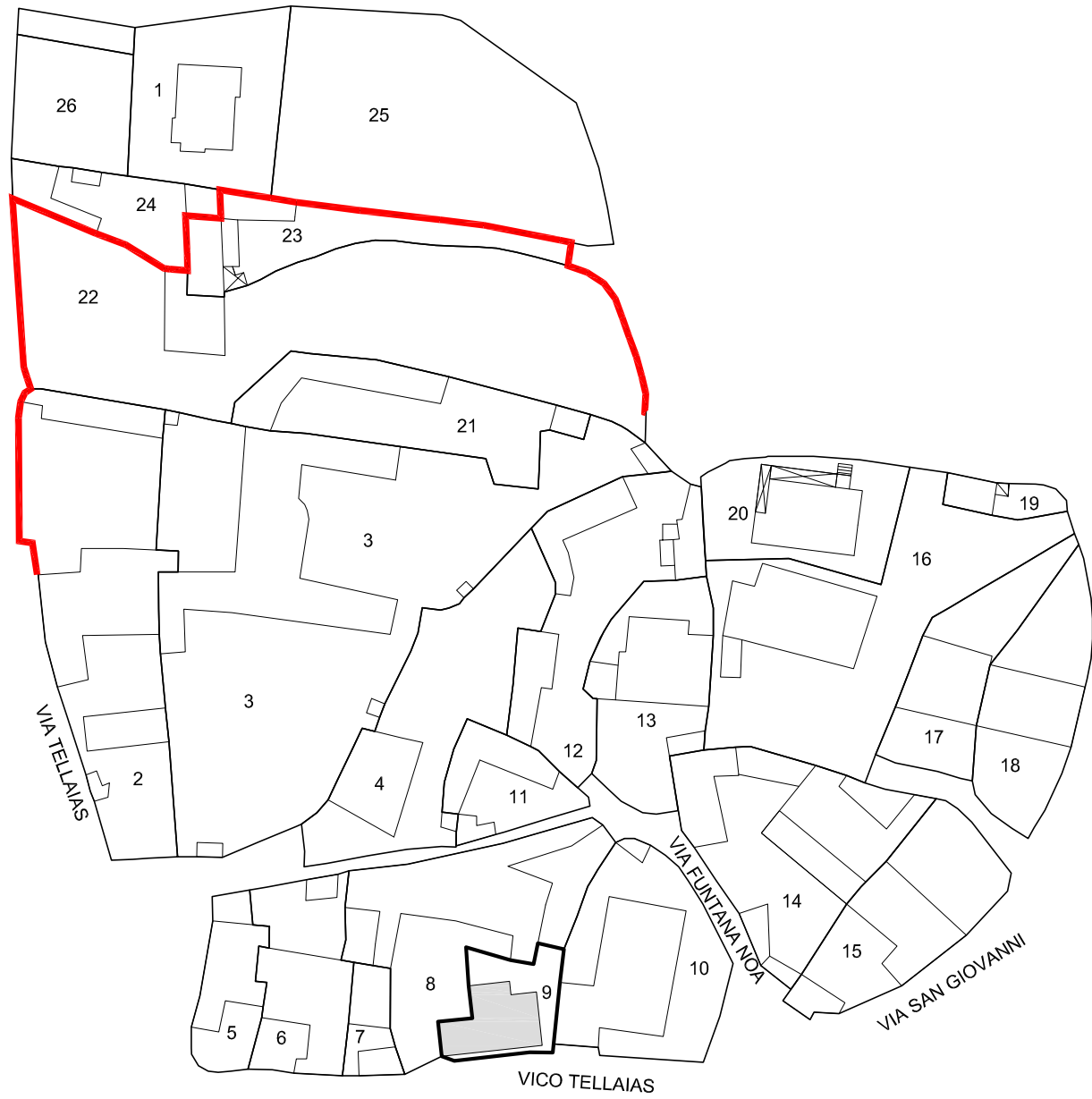
PIANTA PIANO PRIMO 1:500



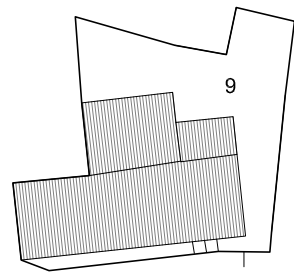
PIANTA COPERTURA 1:500

		Indicazioni operative	
	Rimozione copertura in lastre di fibrocemento		Rimozione rete metallica
	Rimozione pensilina aggettante	●	Sostituzione cancello
	Rimozione gronde		Copertura in coppi
	Rimozione pluviali	●	Tinteggiatura pluviali
●	Rimozione marcapiano		Intonaco a base di calce
	Omogeneizzazione muratura di sopraelevazione o superfazione	●	Balcone come da abaco
	Rimozione rivestimenti di facciata	●	Parapetto come da abaco
	Sostituzione intonaco	●	Infissi in legno
	Rimozione di elementi tecnici dalle facciate		Portale carraio in legno
	Rimozione balcone		Costruzione muro perimetrale
●	Sostituzione parapetto		Cancello come da abaco
	Ridimensionamento infissi		Conservazione integrale portale
	Sostituzione infissi		Intonaco prospetti
	Rimozione infissi a filo esterno		Intonaco muratura perimetrale
	Sostituzione serrande metalliche		
	Sostituzione zocolature atipiche		
	Rimozione scale esterne		
●	Omogeneizzazione muratura perimetrale		
●	Unificazione livello muratura perimetrale		
●	Rimozione recinzione a giorno		

ISOLATO 3 - UNITA' EDILIZIA 9 N-M



Scala 1:1000



STATO DI FATTO 1:500



Unità edilizia	9
N° foglio catastale	12
N° di mappa catastale	59
S superficie unità edilizia (mq)	221
Sc superficie coperta (mq)	116
V volume (mc)	688
If indice di fabbricabilità (mc/mq)	3,12
Rc rapporto di copertura	0,53
Tipo edilizio	
Stato di conservazione	6
Categoria d'intervento	A, B, D1
Sa superficie aggiuntiva (mq)	
Va volume aggiuntivo (mc)	
Vt volume totale (mc)	688
Rc rapporto di copertura	0,53
If indice di fabbricabilità (mc/mq)	3,12

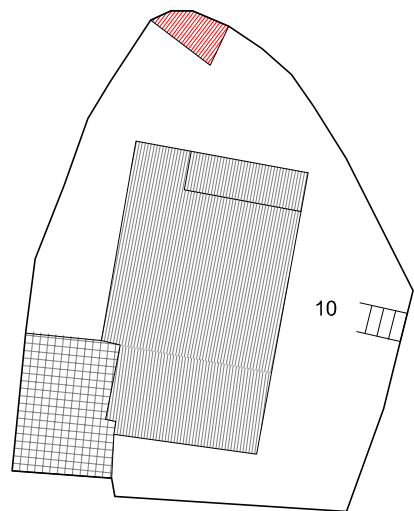
STATO DI FATTO

PROGETTO

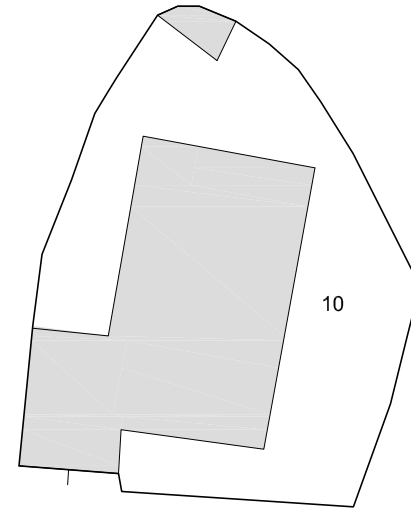
ISOLATO 3 - UNITA' EDILIZIA 10 N-M



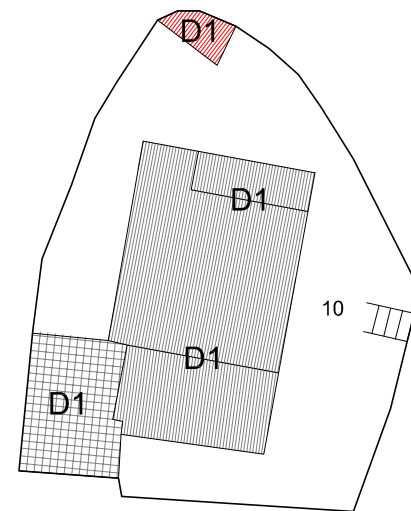
Scala 1:1000



PIANTA PIANO PRIMO 1:500



PIANTA PIANO TERRA 1:500



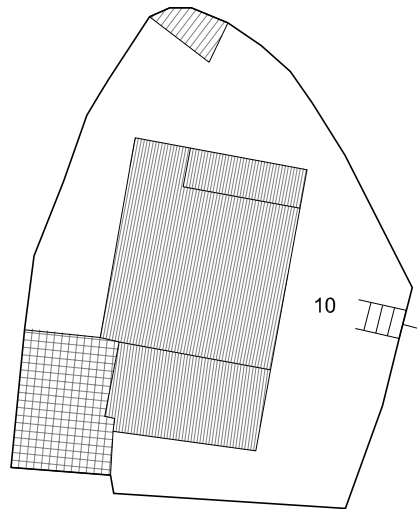
PIANTA COPERTURA 1:500

		Indicazioni operative	
	Rimozione copertura in lastre di fibrocemento		Rimozione rete metallica
	Rimozione pensilina aggettante		Sostituzione cancello
	Rimozione gronde	●	Copertura in coppi
	Rimozione pluviali		Tinteggiatura pluviali
	Rimozione marcapiano		Intonaco a base di calce
	Omogeneizzazione muratura di sopraelevazione o superfetazione	●	Balcone come da abaco
	Rimozione rivestimenti di facciata		Parapetto come da abaco
	Sostituzione intonaco		Infissi in legno
	Rimozione di elementi tecnici dalle facciate		Portale carraio in legno
	Rimozione balcone		Costruzione muro perimetrale
	Sostituzione parapetto		Cancello come da abaco
	Ridimensionamento infissi		Conservazione integrale portale
	Sostituzione infissi		Intonaco prospetti
	Rimozione infissi a filo esterno	●	Intonaco muratura perimetrale
●	Sostituzione serrande metalliche		
	Sostituzione zocolature atipiche		
	Rimozione scale esterne		
	Omogeneizzazione muratura perimetrale		
●	Unificazione livello muratura perimetrale		
	Rimozione recinzione a giorno		

ISOLATO 3 - UNITA' EDILIZIA 10 N-M



Scala 1:1000



STATO DI FATTO 1:500

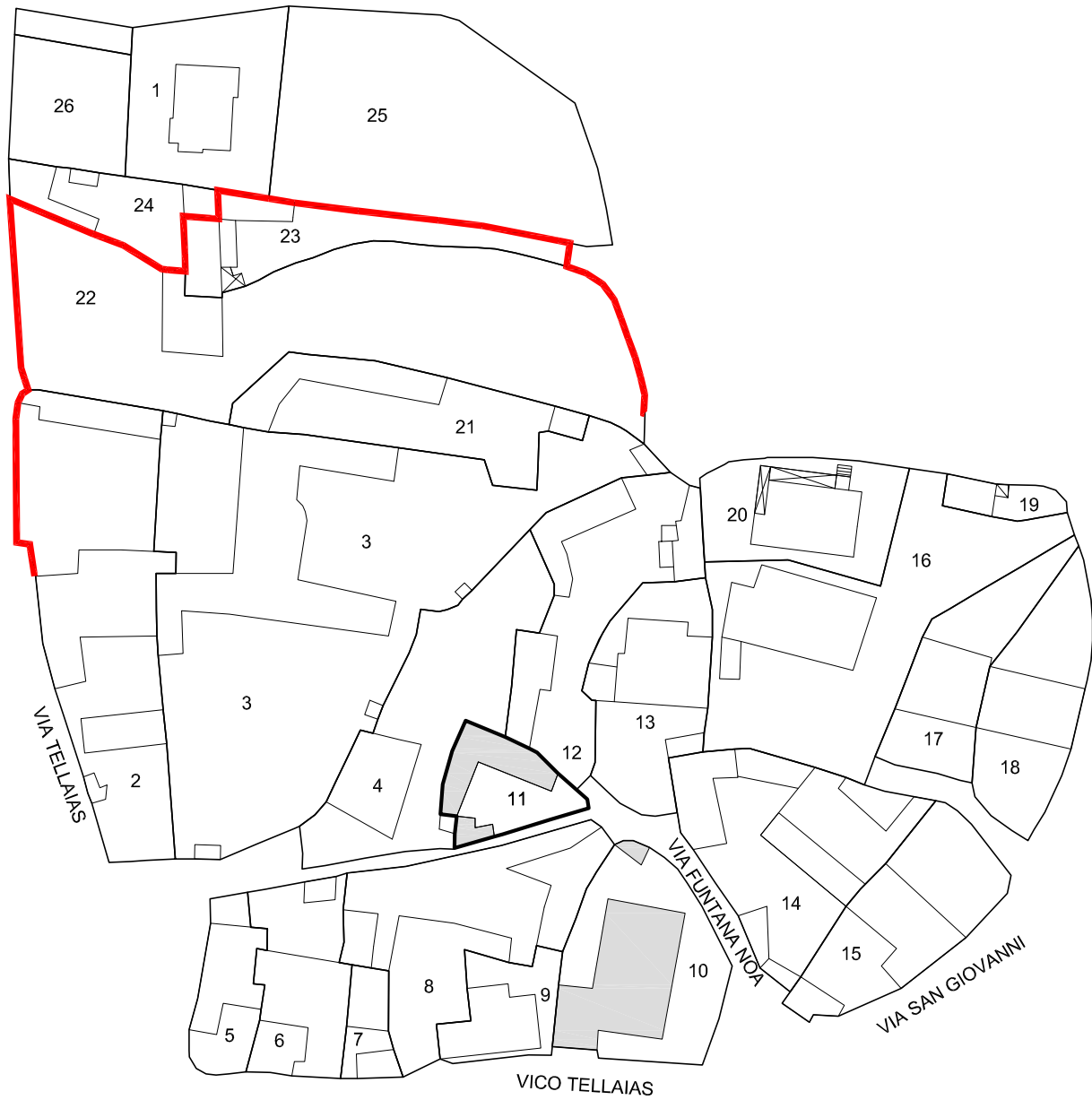


Unità edilizia	10
N° foglio catastale	12
N° di mappa catastale	60
S superficie unità edilizia (mq)	633
Sc superficie coperta (mq)	279
V volume (mc)	747
If indice di fabbricabilità (mc/mq)	1,18
Rc rapporto di copertura	0,44
Tipo edilizio	
Stato di conservazione	7
Categoria d'intervento	A, B, D1
Sa superficie aggiuntiva (mq)	
Va volume aggiuntivo (mc)	
Vt volume totale (mc)	747
Rc rapporto di copertura	0,44
If indice di fabbricabilità (mc/mq)	1,18

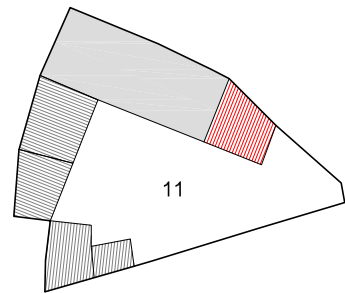
STATO DI FATTO

PROGETTO

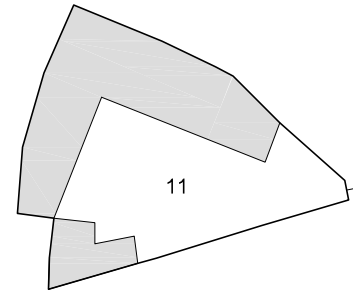
ISOLATO 3 - UNITA' EDILIZIA 11 **N-M**



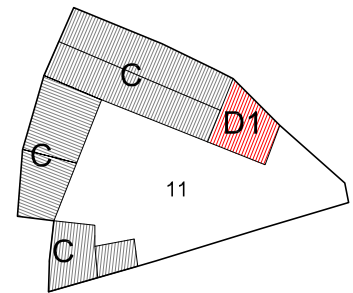
Scala 1:1000



PIANTA PIANO PRIMO 1:500



PIANTA PIANO TERRA 1:500



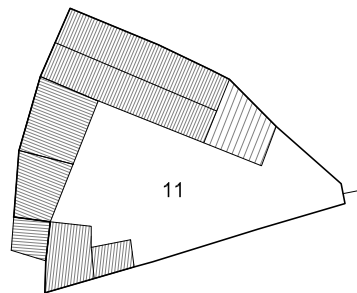
PIANTA COPERTURA 1:500

		Indicazioni operative	
●	Rimozione copertura in lastre di fibrocemento		Rimozione rete metallica
●	Rimozione pensilina aggettante		Sostituzione cancello
	Rimozione gronde	●	Copertura in coppi
	Rimozione pluviali		Tinteggiatura pluviali
	Rimozione marcapiano		Intonaco a base di calce
	Omogeneizzazione muratura di sopraelevazione o superfazione		Balcone come da abaco
	Rimozione rivestimenti di facciata		Parapetto come da abaco
	Sostituzione intonaco		Infissi in legno
●	Rimozione di elementi tecnici dalle facciate		Portale carraio in legno
	Rimozione balcone		Costruzione muro perimetrale
	Sostituzione parapetto	●	Cannello come da abaco
	Ridimensionamento infissi		Conservazione integrale portale
	Sostituzione infissi		Intonaco prospetti
	Rimozione infissi a filo esterno		Intonaco muratura perimetrale
	Sostituzione serrande metalliche		
	Sostituzione zoccolature atipiche		
	Rimozione scale esterne		
●	Omogeneizzazione muratura perimetrale		
●	Unificazione livello muratura perimetrale		
	Rimozione recinzione a giorno		

ISOLATO 3 - UNITA' EDILIZIA 11 N-M



Scala 1:1000



STATO DI FATTO 1:500



Unità edilizia	11
N° foglio catastale	12
N° di mappa catastale	42
S superficie unità edilizia (mq)	237
Sc superficie coperta (mq)	120
V volume (mc)	528
If indice di fabbricabilità (mc/mq)	2,23
Rc rapporto di copertura	0,51
Tipo edilizio	
Stato di conservazione	3
Categoria d'intervento	A, B, C, D1
Sa superficie aggiuntiva (mq)	
Va volume aggiuntivo (mc)	
Vt volume totale (mc)	528
Rc rapporto di copertura	0,51
If indice di fabbricabilità (mc/mq)	2,23

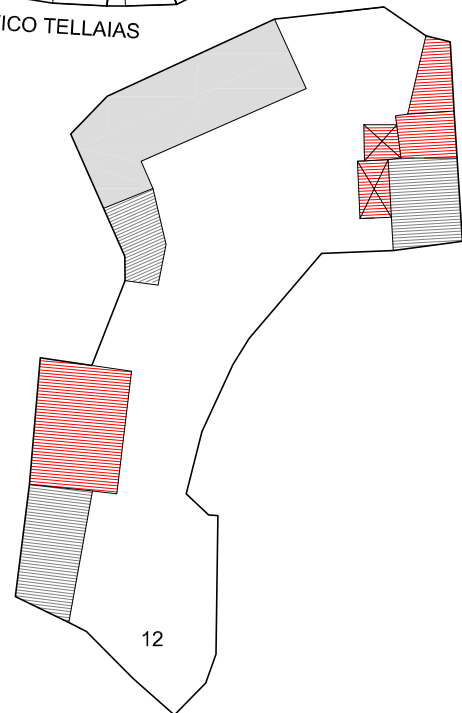
STATO DI FATTO

PROGETTO

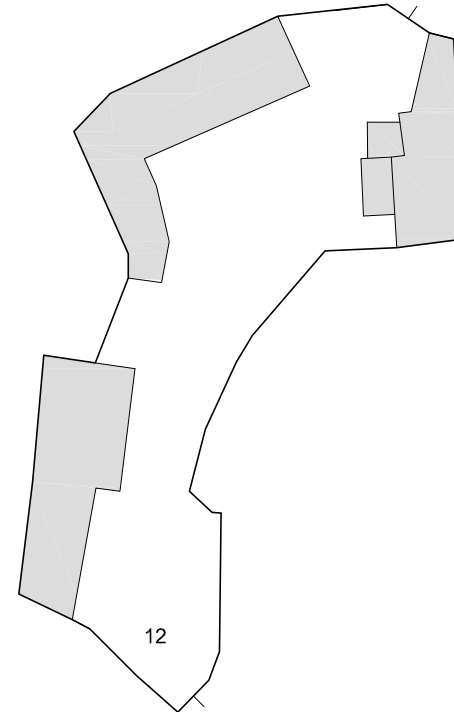
ISOLATO 3 - UNITA' EDILIZIA 12 N-M



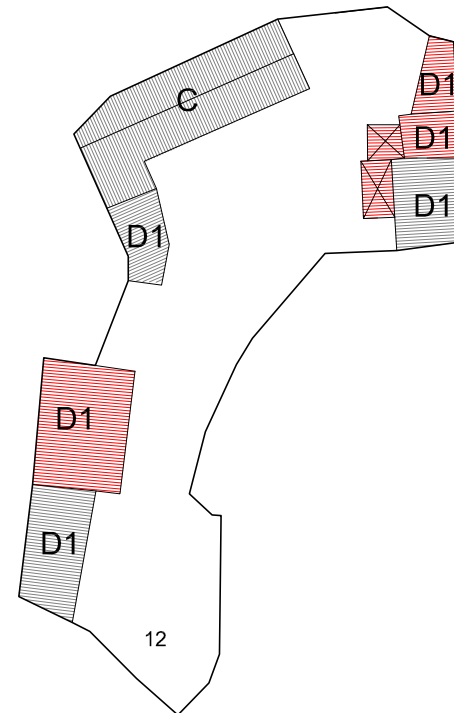
Scala 1:1000



PIANTA PIANO PRIMO 1:500



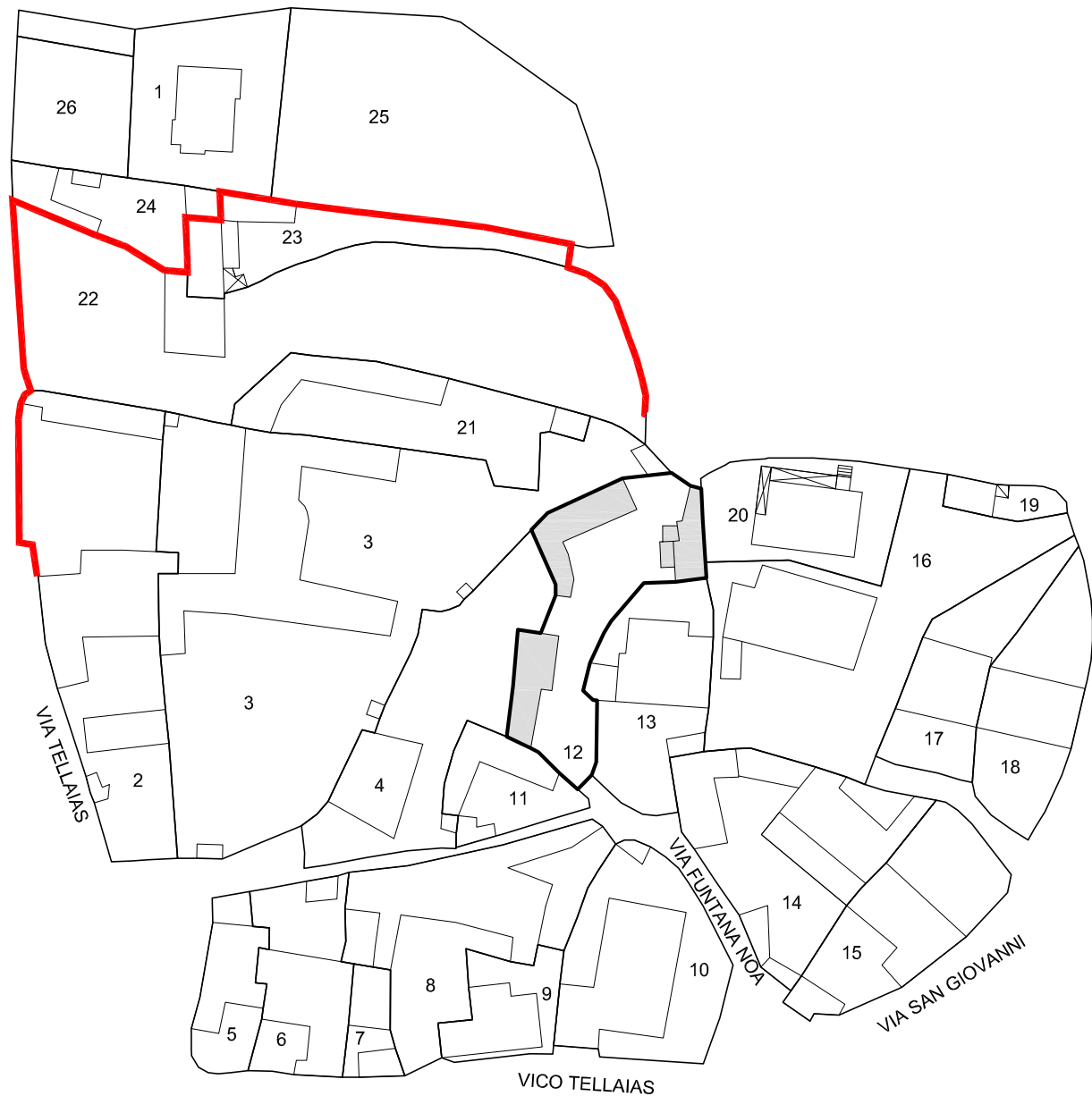
PIANTA PIANO TERRA 1:500



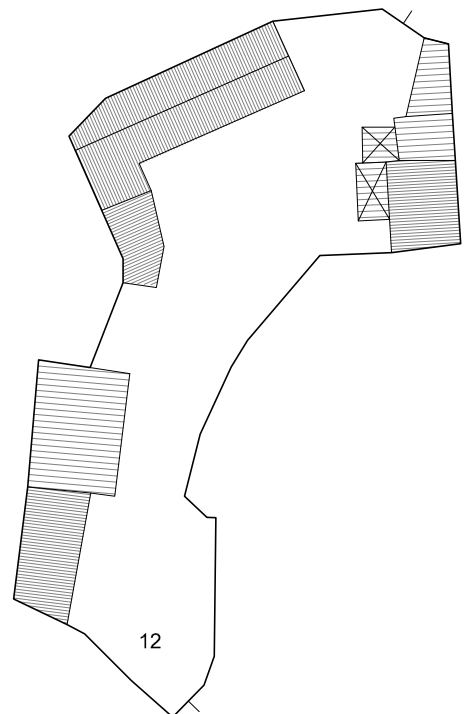
PIANTA COPERTURA 1:500

		Indicazioni operative	
●	Rimozione copertura in lastre di fibrocemento		Rimozione rete metallica
	Rimozione pensilina aggettante	●	Sostituzione cancello
	Rimozione gronde	●	Copertura in coppi
	Rimozione pluviali	●	Tinteggiatura pluviali
●	Rimozione marcapiano		Intonaco a base di calce
	Omogeneizzazione muratura di sopraelevazione o superfazione		Balcone come da abaco
	Rimozione rivestimenti di facciata		Parapetto come da abaco
	Sostituzione intonaco		Infissi in legno
●	Rimozione di elementi tecnici dalle facciate		Portale carraio in legno
	Rimozione balcone		Costruzione muro perimetrale
	Sostituzione parapetto	●	Cancello come da abaco
	Ridimensionamento infissi		Conservazione integrale portale
	Sostituzione infissi		Intonaco prospetti
	Rimozione infissi a filo esterno		Intonaco muratura perimetrale
	Sostituzione serrande metalliche		
	Sostituzione zoccolature atipiche		
	Rimozione scale esterne		
	Omogeneizzazione muratura perimetrale		
	Unificazione livello muratura perimetrale		
	Rimozione recinzione a giorno		

ISOLATO 3 - UNITA' EDILIZIA 12 N-M



Scala 1:1000



STATO DI FATTO 1:500

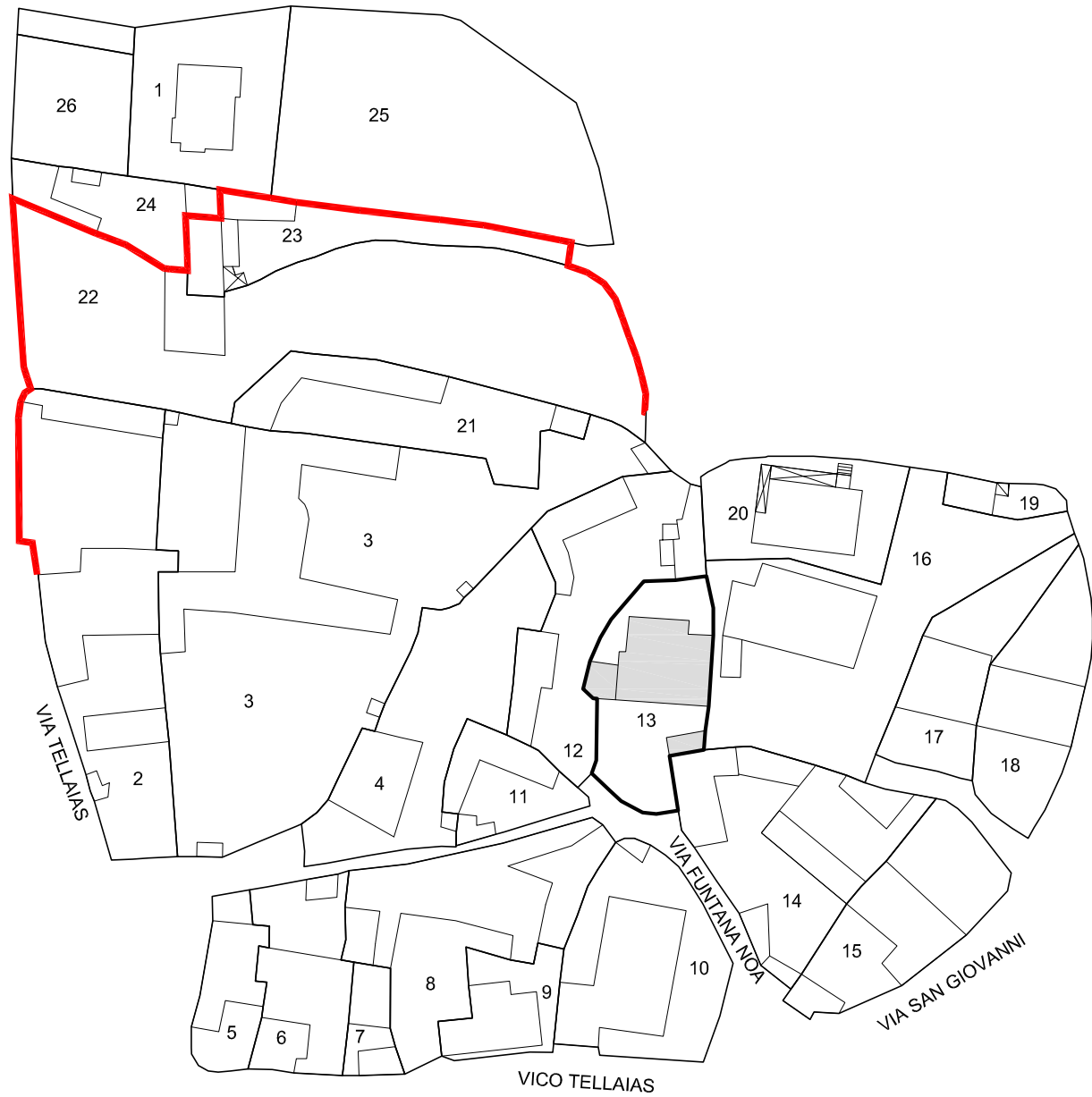


Unità edilizia	12
N° foglio catastale	12
N° di mappa catastale	450
S superficie unità edilizia (mq)	651
Sc superficie coperta (mq)	229
V volume (mc)	968
If indice di fabbricabilità (mc/mq)	1,49
Rc rapporto di copertura	0,35
Tipo edilizio	
Stato di conservazione	2
Categoria d'intervento	A, B, C, D1
Sa superficie aggiuntiva (mq)	
Va volume aggiuntivo (mc)	
Vt volume totale (mc)	968
Rc rapporto di copertura	0,35
If indice di fabbricabilità (mc/mq)	1,49

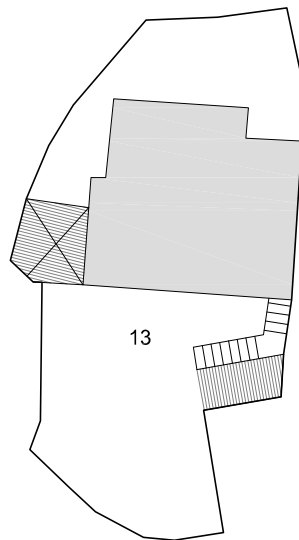
STATO DI FATTO

PROGETTO

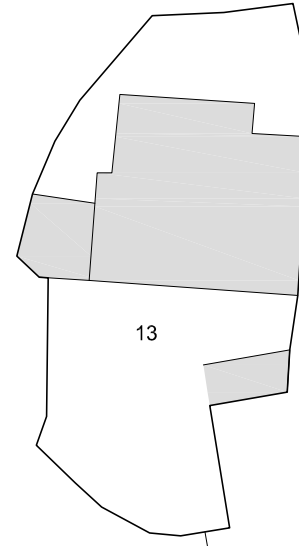
ISOLATO 3 - UNITA' EDILIZIA 13 N-M



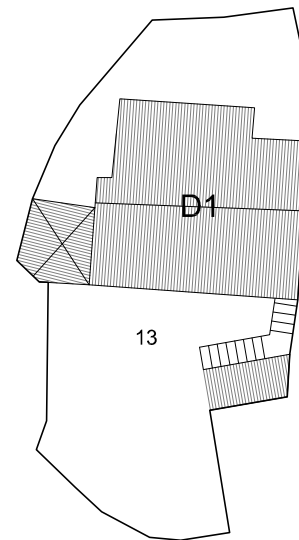
Scala 1:1000



PIANTA PIANO PRIMO 1:500



PIANTA PIANO TERRA 1:500



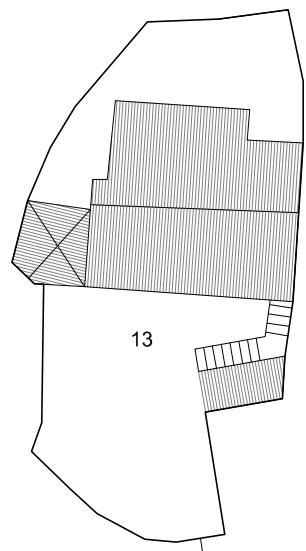
PIANTA COPERTURA 1:500

		Indicazioni operative	
	Rimozione copertura in lastre di fibrocemento		Rimozione rete metallica
	Rimozione pensilina aggettante		Sostituzione cancello
	Rimozione gronde		Copertura in coppi
	Rimozione pluviali	●	Tinteggiatura pluviali
	Rimozione marcapiano		Intonaco a base di calce
	Omogeneizzazione muratura di sopraelevazione o superfazione		Balcone come da abaco
	Rimozione rivestimenti di facciata	●	Parapetto come da abaco
	Sostituzione intonaco		Infissi in legno
	Rimozione di elementi tecnici dalle facciate		Portale carraio in legno
	Rimozione balcone		Costruzione muro perimetrale
●	Sostituzione parapetto	●	Cancello come da abaco
	Ridimensionamento infissi		Conservazione integrale portale
	Sostituzione infissi		Intonaco prospetti
	Rimozione infissi a filo esterno		Intonaco muratura perimetrale
	Sostituzione serrande metalliche		
	Sostituzione zoccolature atipiche		
	Rimozione scale esterne		
	Omogeneizzazione muratura perimetrale		
	Unificazione livello muratura perimetrale		
	Rimozione recinzione a giorno		

ISOLATO 3 - UNITA' EDILIZIA 13 **N-M**



Scala 1:1000



STATO DI FATTO 1:500

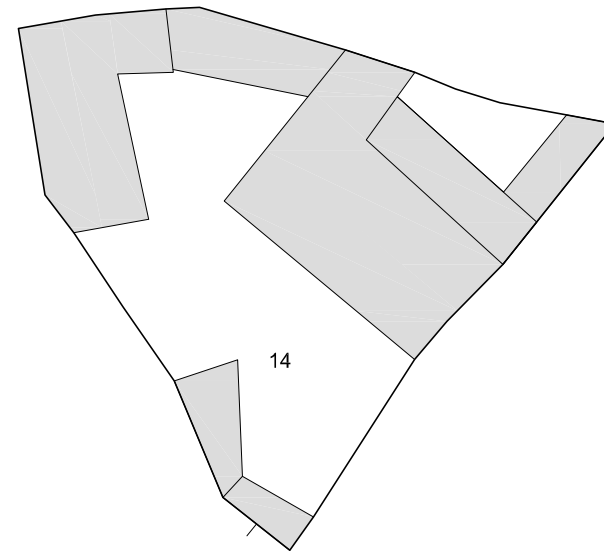
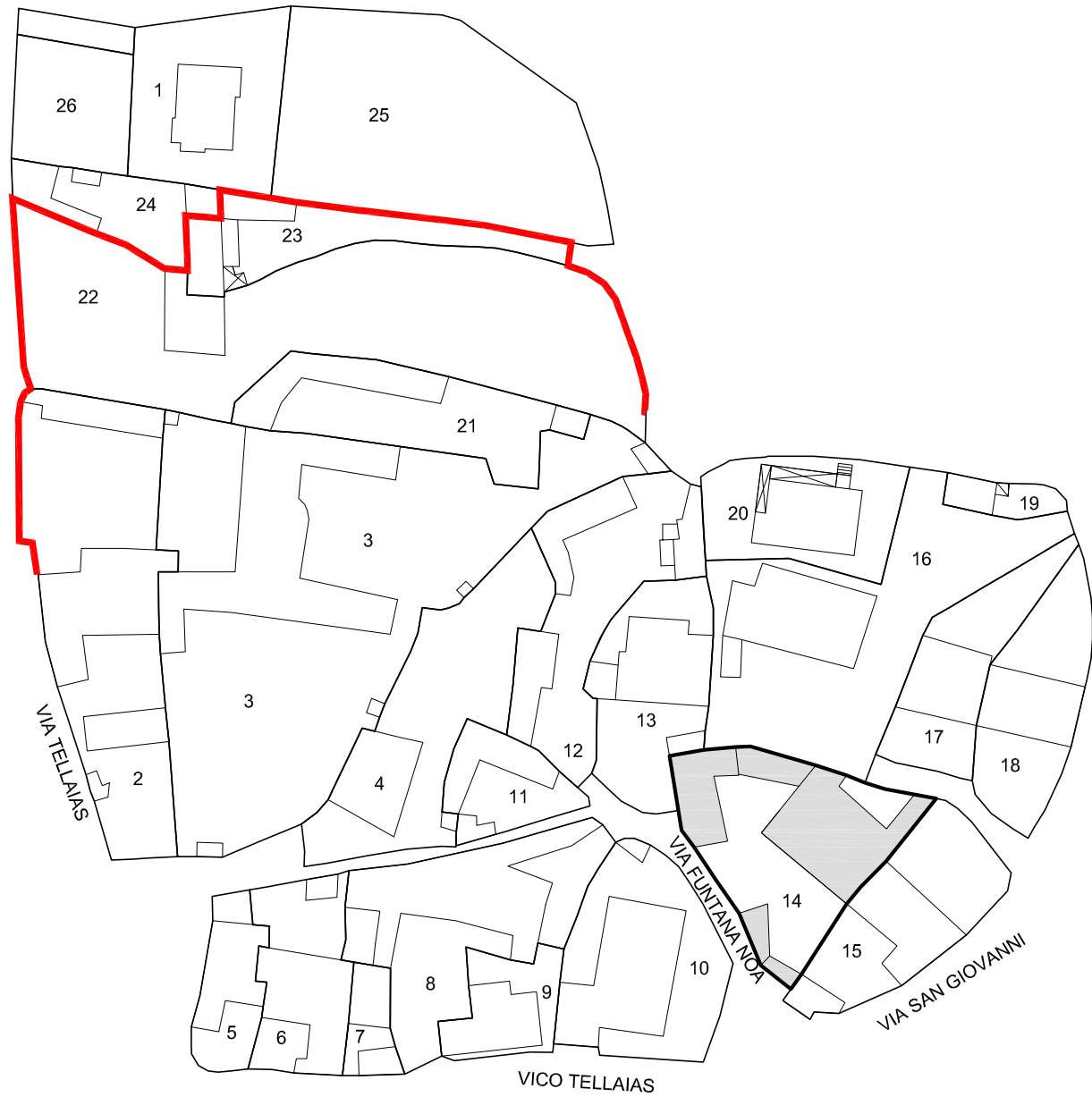


Unità edilizia	13
N° foglio catastale	12
N° di mappa catastale	43 - 44
S superficie unità edilizia (mq)	494
Sc superficie coperta (mq)	197
V volume (mc)	1067
If indice di fabbricabilità (mc/mq)	2,16
Rc rapporto di copertura	0,40
Tipo edilizio	
Stato di conservazione	7
Categoria d'intervento	A, B, D1
Sa superficie aggiuntiva (mq)	
Va volume aggiuntivo (mc)	
Vt volume totale (mc)	1067
Rc rapporto di copertura	0,40
If indice di fabbricabilità (mc/mq)	2,16

STATO DI FATTO

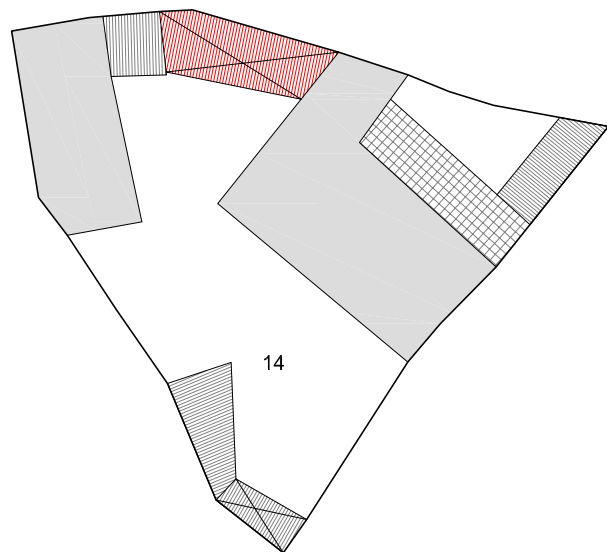
PROGETTO

ISOLATO 3 - UNITA' EDILIZIA 14 N-M

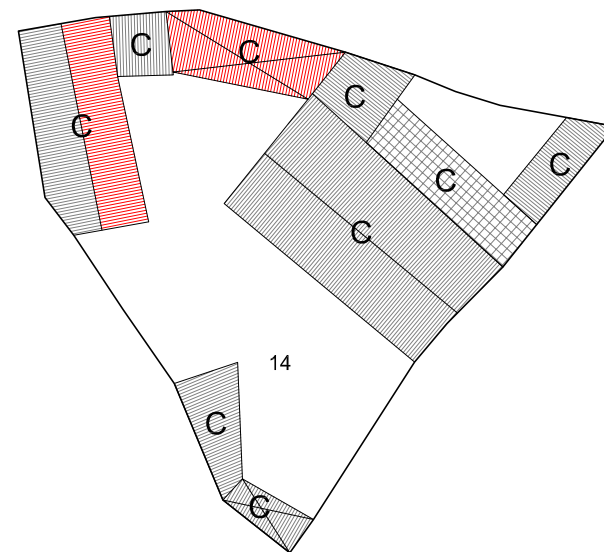


PIANTA PIANO TERRA 1:500

Scala 1:1000



PIANTA PIANO PRIMO 1:500



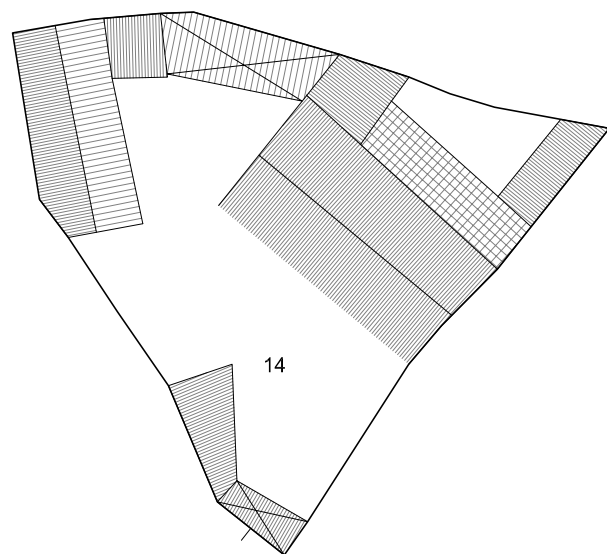
PIANTA COPERTURA 1:500

		Indicazioni operative
	Rimozione copertura in lastre di fibrocemento	Rimozione rete metallica
	Rimozione pensilina aggettante	Sostituzione cancello
	Rimozione gronde	Copertura in coppi
	Rimozione pluviali	● Tinteggiatura pluviali
	Rimozione marcapiano	● Intonaco a base di calce
	Omogeneizzazione muratura di sopraelevazione o superfetazione	Balcone come da abaco
	Rimozione rivestimenti di facciata	Parapetto come da abaco
	Sostituzione intonaco	Infissi in legno
	Rimozione di elementi tecnici dalle facciate	Portale carraio in legno
	Rimozione balcone	Costruzione muro perimetrale
	Sostituzione parapetto	● Cannello come da abaco
	Ridimensionamento infissi	● Conservazione integrale portale
	Sostituzione infissi	Intonaco prospetti
	Rimozione infissi a filo esterno	Intonaco muratura perimetrale
	Sostituzione serrande metalliche	
	Sostituzione zoccolature atipiche	
	Rimozione scale esterne	
	Omogeneizzazione muratura perimetrale	
	Unificazione livello muratura perimetrale	
	Rimozione recinzione a giorno	

ISOLATO 3 - UNITA' EDILIZIA 14 N-M



Scala 1:1000



STATO DI FATTO 1:500



Unità edilizia	14
N° foglio catastale	12
N° di mappa catastale	61
S superficie unità edilizia (mq)	747
Sc superficie coperta (mq)	402
V volume (mc)	2029
If indice di fabbricabilità (mc/mq)	2,72
Rc rapporto di copertura	0,54
Tipo edilizio	
Stato di conservazione	2
Categoria d'intervento	A, B, C
Sa superficie aggiuntiva (mq)	
Va volume aggiuntivo (mc)	
Vt volume totale (mc)	2029
Rc rapporto di copertura	0,54
If indice di fabbricabilità (mc/mq)	2,72

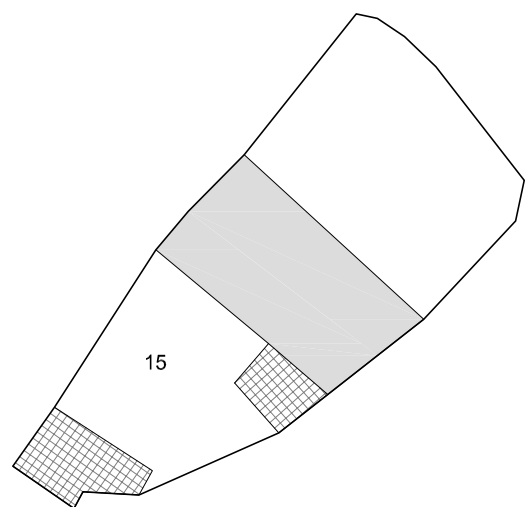
STATO DI FATTO

PROGETTO

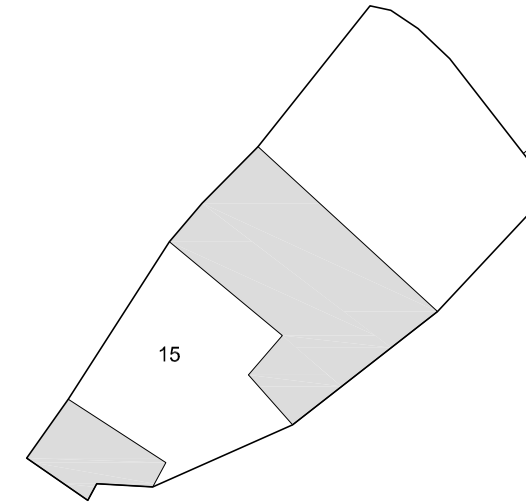
ISOLATO 3 - UNITA' EDILIZIA 15 N-M



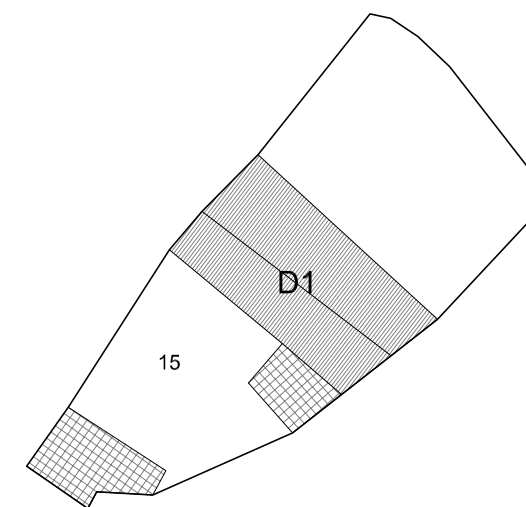
Scala 1:1000



PIANTA PIANO PRIMO 1:500



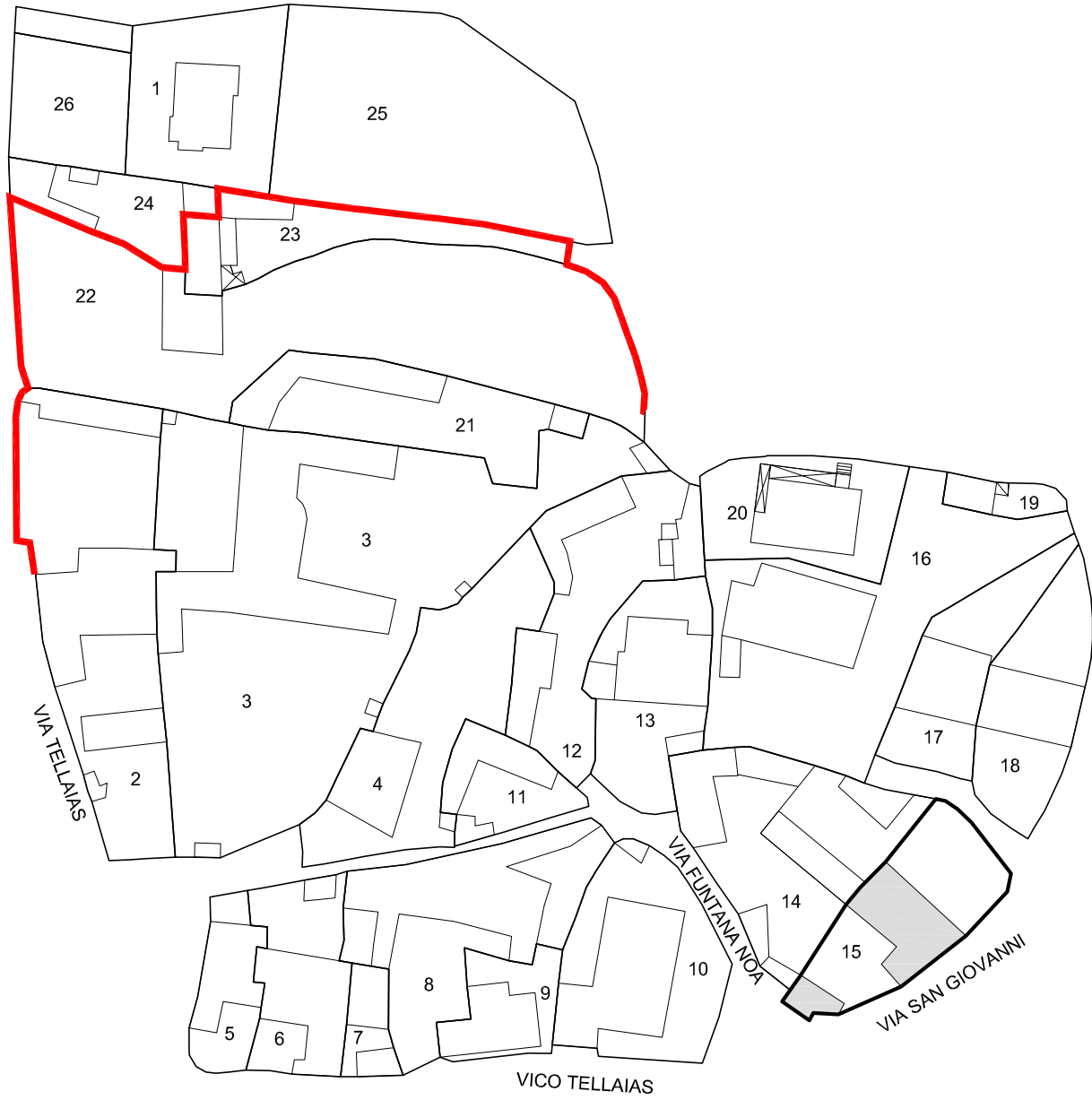
PIANTA PIANO TERRA 1:500



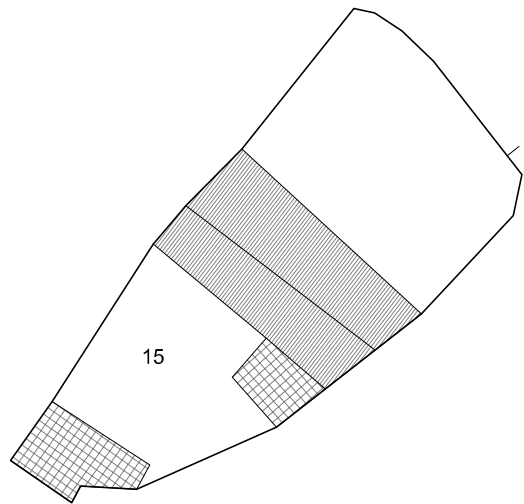
PIANTA COPERTURA 1:500

		Indicazioni operative	
	Rimozione copertura in lastre di fibrocemento		Rimozione rete metallica
	Rimozione pensilina aggettante		Sostituzione cancello
	Rimozione gronde		Copertura in coppi
	Rimozione pluviali	●	Tinteggiatura pluviali
	Rimozione marcapiano	●	Intonaco a base di calce
	Omogeneizzazione muratura di sopraelevazione o superfazione	●	Balcone come da abaco
	Rimozione rivestimenti di facciata		Parapetto come da abaco
	Sostituzione intonaco		Infissi in legno
●	Rimozione di elementi tecnici dalle facciate		Portale carraio in legno
	Rimozione balcone		Costruzione muro perimetrale
	Sostituzione parapetto	●	Cancello come da abaco
●	Ridimensionamento infissi		Conservazione integrale portale
●	Sostituzione infissi	●	Intonaco prospetti
	Rimozione infissi a filo esterno		Intonaco muratura perimetrale
	Sostituzione serrande metalliche		
	Sostituzione zoccolature atipiche		
	Rimozione scale esterne		
●	Omogeneizzazione muratura perimetrale		
	Unificazione livello muratura perimetrale		
	Rimozione recinzione a giorno		

ISOLATO 3 - UNITA' EDILIZIA 15 **N-M**



Scala 1:1000



STATO DI FATTO 1:500



Unità edilizia	15
N° foglio catastale	12
N° di mappa catastale	1
S superficie unità edilizia (mq)	506
Sc superficie coperta (mq)	179
V volume (mc)	918
If indice di fabbricabilità (mc/mq)	1,81
Rc rapporto di copertura	0,35
Tipo edilizio	
Stato di conservazione	6
Categoria d'intervento	A, B, D1
Sa superficie aggiuntiva (mq)	
Va volume aggiuntivo (mc)	
Vt volume totale (mc)	918
Rc rapporto di copertura	0,35
If indice di fabbricabilità (mc/mq)	1,81

STATO DI FATTO

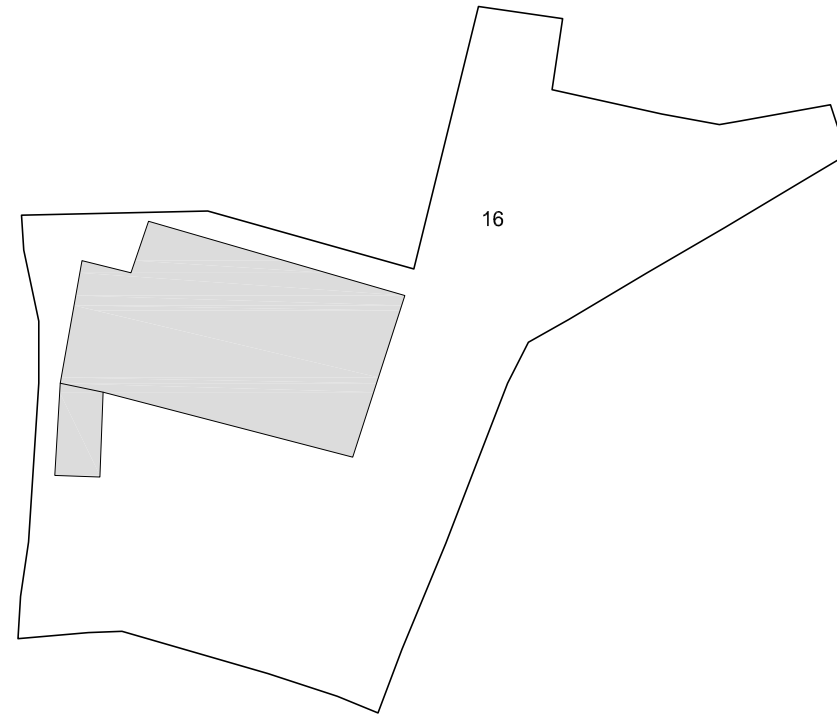
PROGETTO

ISOLATO 3 - UNITA' EDILIZIA 16 N-M

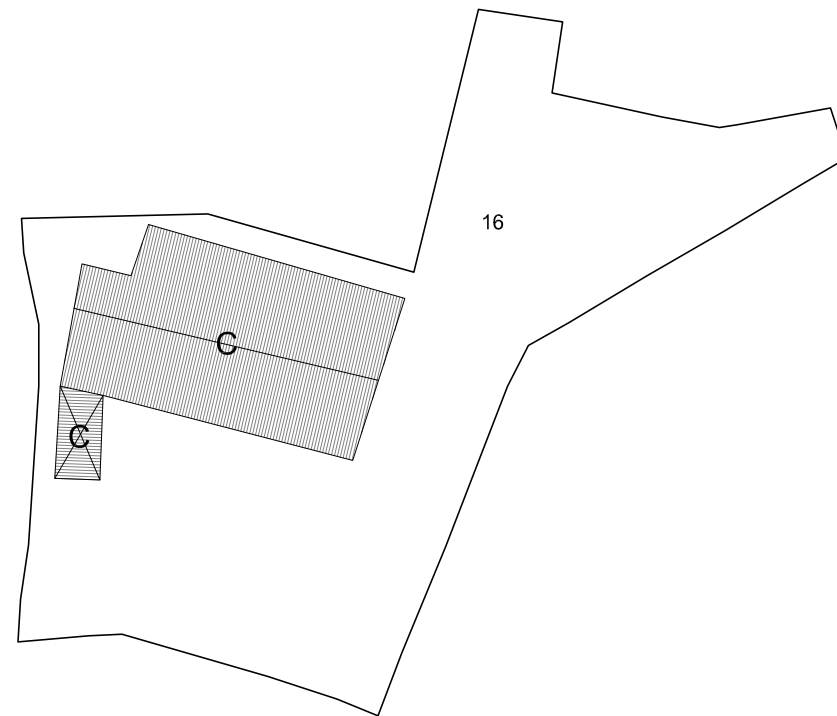


Scala 1:1000

PIANTA PIANO PRIMO 1:500



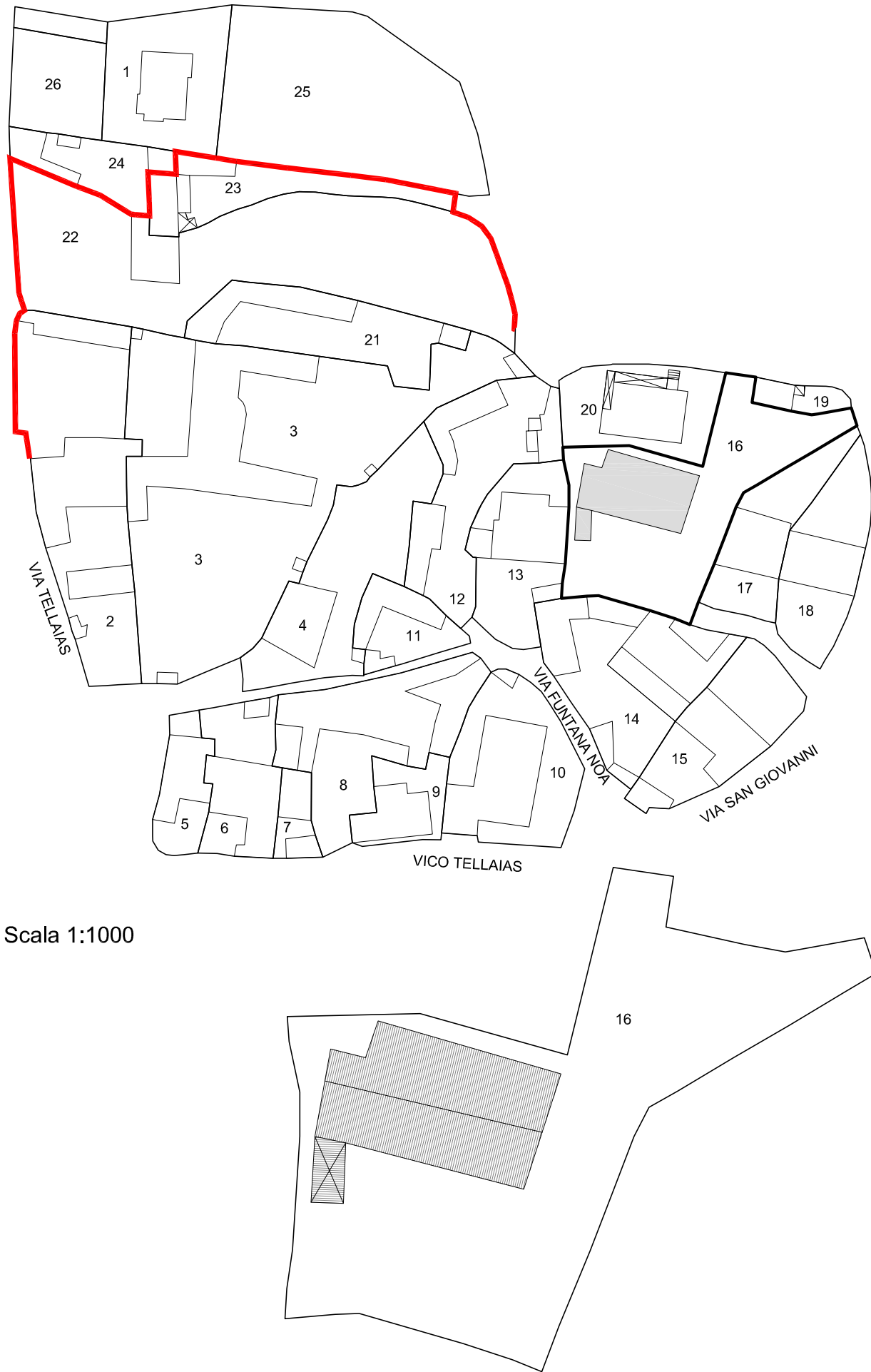
PIANTA PIANO TERRA 1:500



PIANTA COPERTURA 1:500

		Indicazioni operative
	Rimozione copertura in lastre di fibrocemento	Rimozione rete metallica
	Rimozione pensilina aggettante	Sostituzione cancello
	Rimozione gronde	Copertura in coppi
	Rimozione pluviali	Tinteggiatura pluviali
	Rimozione marcapiano	Intonaco a base di calce
	Omogeneizzazione muratura di sopraelevazione o superfazione	Balcone come da abaco
	Rimozione rivestimenti di facciata	Parapetto come da abaco
	Sostituzione intonaco	Infissi in legno
	Rimozione di elementi tecnici dalle facciate	Portale carraio in legno
	Rimozione balcone	Costruzione muro perimetrale
	Sostituzione parapetto	Cancello come da abaco
	Ridimensionamento infissi	Conservazione integrale portale
	Sostituzione infissi	Intonaco prospetti
	Rimozione infissi a filo esterno	Intonaco muratura perimetrale
	Sostituzione serrande metalliche	
	Sostituzione zoccolature atipiche	
	Rimozione scale esterne	
●	Omogeneizzazione muratura perimetrale	
●	Unificazione livello muratura perimetrale	
	Rimozione recinzione a giorno	

ISOLATO 3 - UNITA' EDILIZIA 16 N-M



Scala 1:1000

STATO DI FATTO 1:500



Unità edilizia	16
N° foglio catastale	12
N° di mappa catastale	38 - 46
S superficie unità edilizia (mq)	1127
Sc superficie coperta (mq)	243
V volume (mc)	678
If indice di fabbricabilità (mc/mq)	0,60
Rc rapporto di copertura	0,22
Tipo edilizio	
Stato di conservazione	2
Categoria d'intervento	A, B, C
Sa superficie aggiuntiva (mq)	
Va volume aggiuntivo (mc)	
Vt volume totale (mc)	678
Rc rapporto di copertura	0,22
If indice di fabbricabilità (mc/mq)	0,60

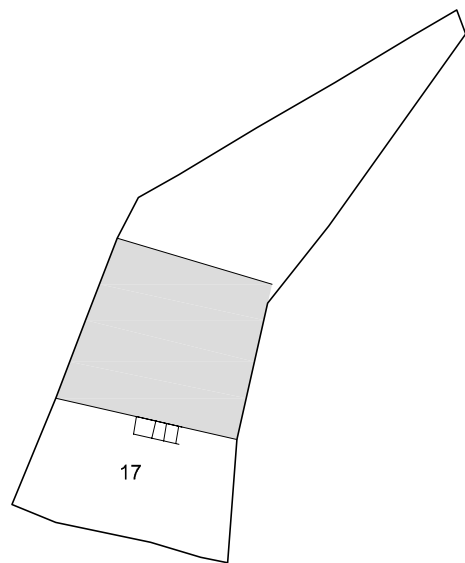
STATO DI FATTO

PROGETTO

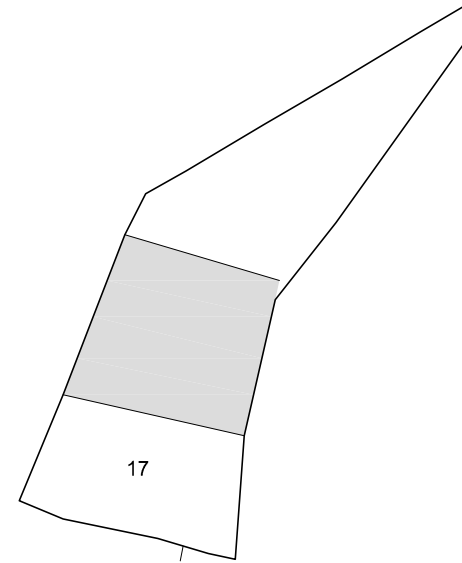
ISOLATO 3 - UNITA' EDILIZIA 17 N-M



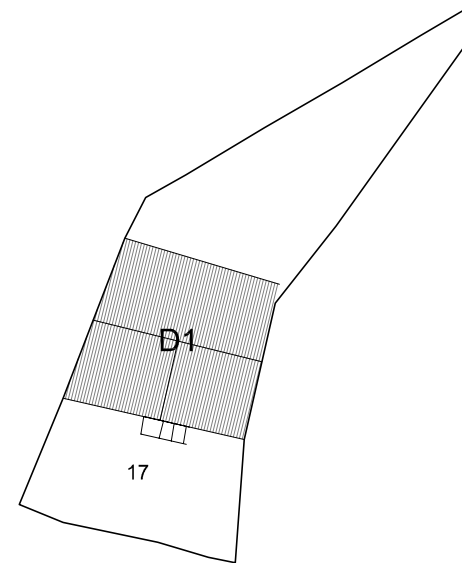
Scala 1:1000



PIANTA PIANO PRIMO 1:500



PIANTA PIANO TERRA 1:500



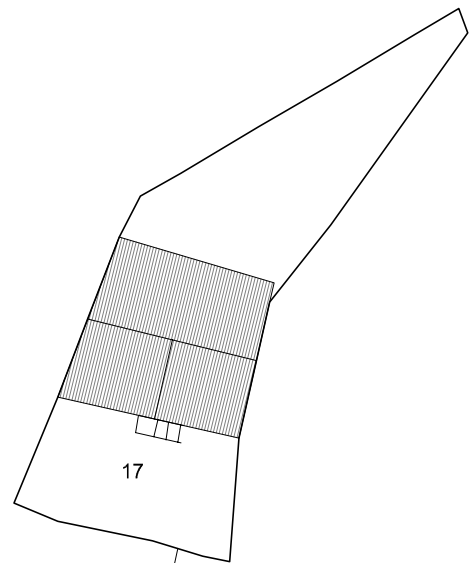
PIANTA COPERTURA 1:500

			Indicazioni operative
	Rimozione copertura in lastre di fibrocemento	●	Rimozione rete metallica
	Rimozione pensilina aggettante	●	Sostituzione cancello
	Rimozione gronde		Copertura in coppi
	Rimozione pluviali		Tinteggiatura pluviali
	Rimozione marcapiano		Intonaco a base di calce
	Omogeneizzazione muratura di sopraelevazione o superfazione	●	Balcone come da abaco
	Rimozione rivestimenti di facciata	●	Parapetto come da abaco
	Sostituzione intonaco	●	Infissi in legno
	Rimozione di elementi tecnici dalle facciate		Portale carraio in legno
	Rimozione balcone		Costruzione muro perimetrale
	Sostituzione parapetto	●	Cancello come da abaco
●	Ridimensionamento infissi		Conservazione integrale portale
	Sostituzione infissi		Intonaco prospetti
	Rimozione infissi a filo esterno	●	Intonaco muratura perimetrale
	Sostituzione serrande metalliche		
	Sostituzione zoccolature atipiche		
	Rimozione scale esterne		
●	Omogeneizzazione muratura perimetrale		
●	Unificazione livello muratura perimetrale		
	Rimozione recinzione a giorno		

ISOLATO 3 - UNITA' EDILIZIA 17 N-M



Scala 1:1000



STATO DI FATTO 1:500

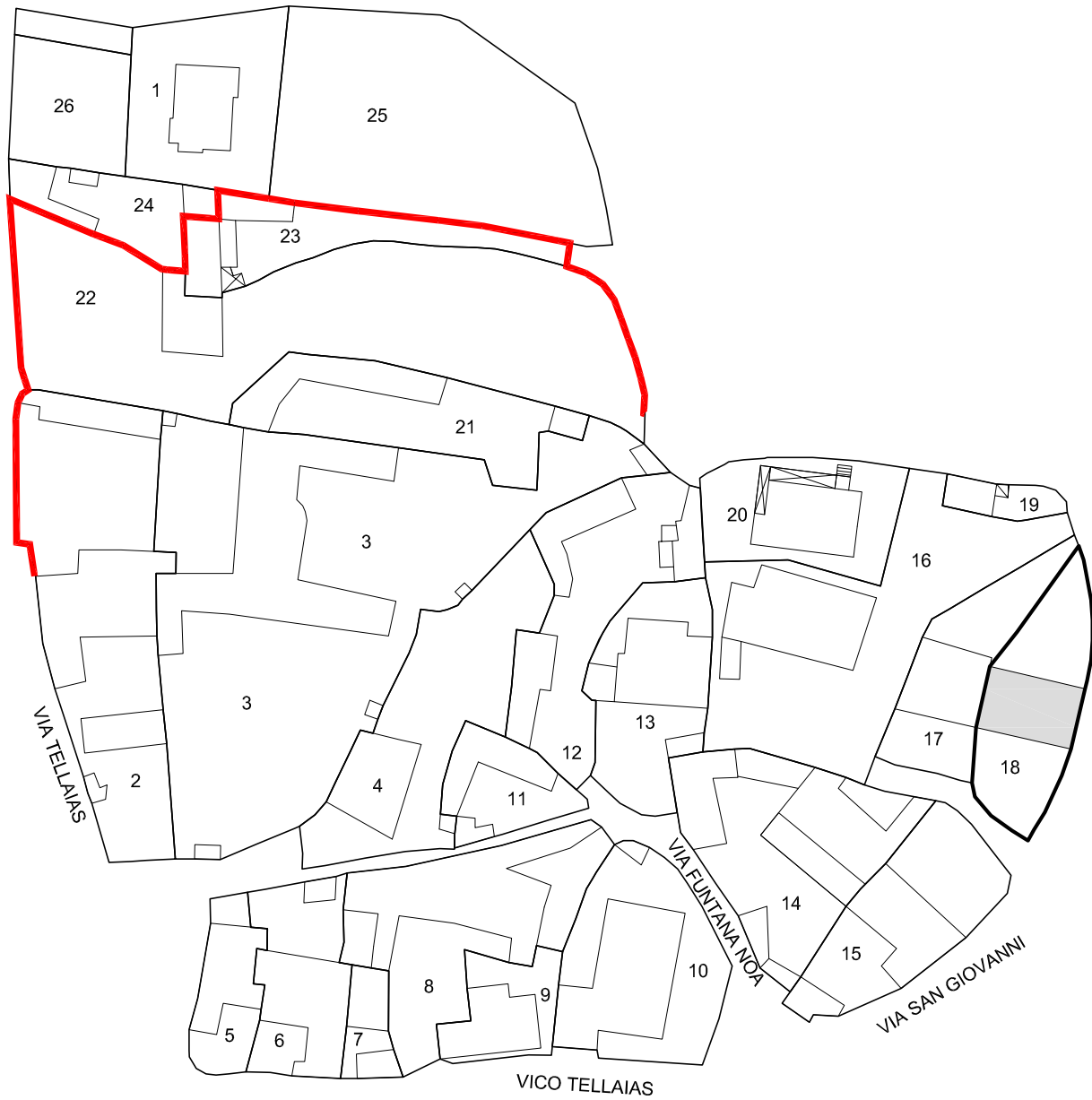


Unità edilizia	17
N° foglio catastale	12
N° di mappa catastale	47 - 129
S superficie unità edilizia (mq)	412
Sc superficie coperta (mq)	123
V volume (mc)	697
If indice di fabbricabilità (mc/mq)	1,69
Rc rapporto di copertura	0,30
Tipo edilizio	
Stato di conservazione	6
Categoria d'intervento	A, B, D1
Sa superficie aggiuntiva (mq)	
Va volume aggiuntivo (mc)	
Vt volume totale (mc)	697
Rc rapporto di copertura	0,30
If indice di fabbricabilità (mc/mq)	1,69

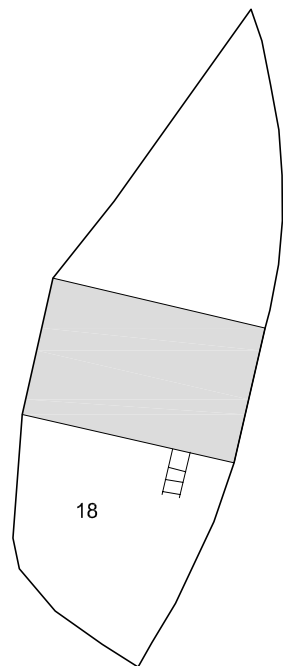
STATO DI FATTO

PROGETTO

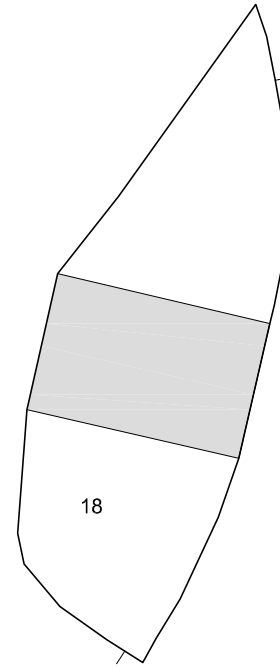
ISOLATO 3 - UNITA' EDILIZIA 18 N-M



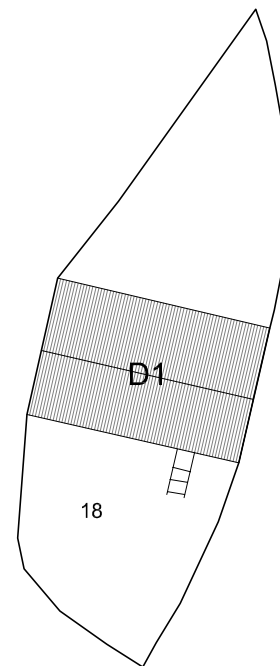
Scala 1:1000



PIANTA PIANO PRIMO 1:500



PIANTA PIANO TERRA 1:500



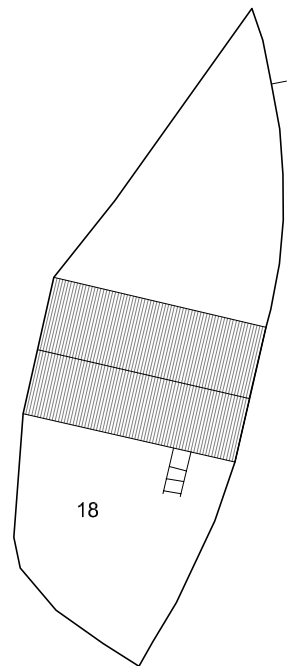
PIANTA COPERTURA 1:500

		Indicazioni operative	
	Rimozione copertura in lastre di fibrocemento		Rimozione rete metallica
	Rimozione pensilina aggettante		Sostituzione cancello
	Rimozione gronde		Copertura in coppi
	Rimozione pluviali	●	Tinteggiatura pluviali
	Rimozione marcapiano	●	Intonaco a base di calce
	Omogeneizzazione muratura di sopraelevazione o superfetazione		Balcone come da abaco
	Rimozione rivestimenti di facciata	●	Parapetto come da abaco
	Sostituzione intonaco	●	Infissi in legno
	Rimozione di elementi tecnici dalle facciate	●	Portale carraio in legno
	Rimozione balcone		Costruzione muro perimetrale
	Sostituzione parapetto	●	Cancello come da abaco
●	Ridimensionamento infissi		Conservazione integrale portale
	Sostituzione infissi	●	Intonaco prospetti
	Rimozione infissi a filo esterno		Intonaco muratura perimetrale
	Sostituzione serrande metalliche		
	Sostituzione zoccolature atipiche		
	Rimozione scale esterne		
●	Omogeneizzazione muratura perimetrale		
●	Unificazione livello muratura perimetrale		
	Rimozione recinzione a giorno		

ISOLATO 3 - UNITA' EDILIZIA 18 N-M



Scala 1:1000



STATO DI FATTO 1:500

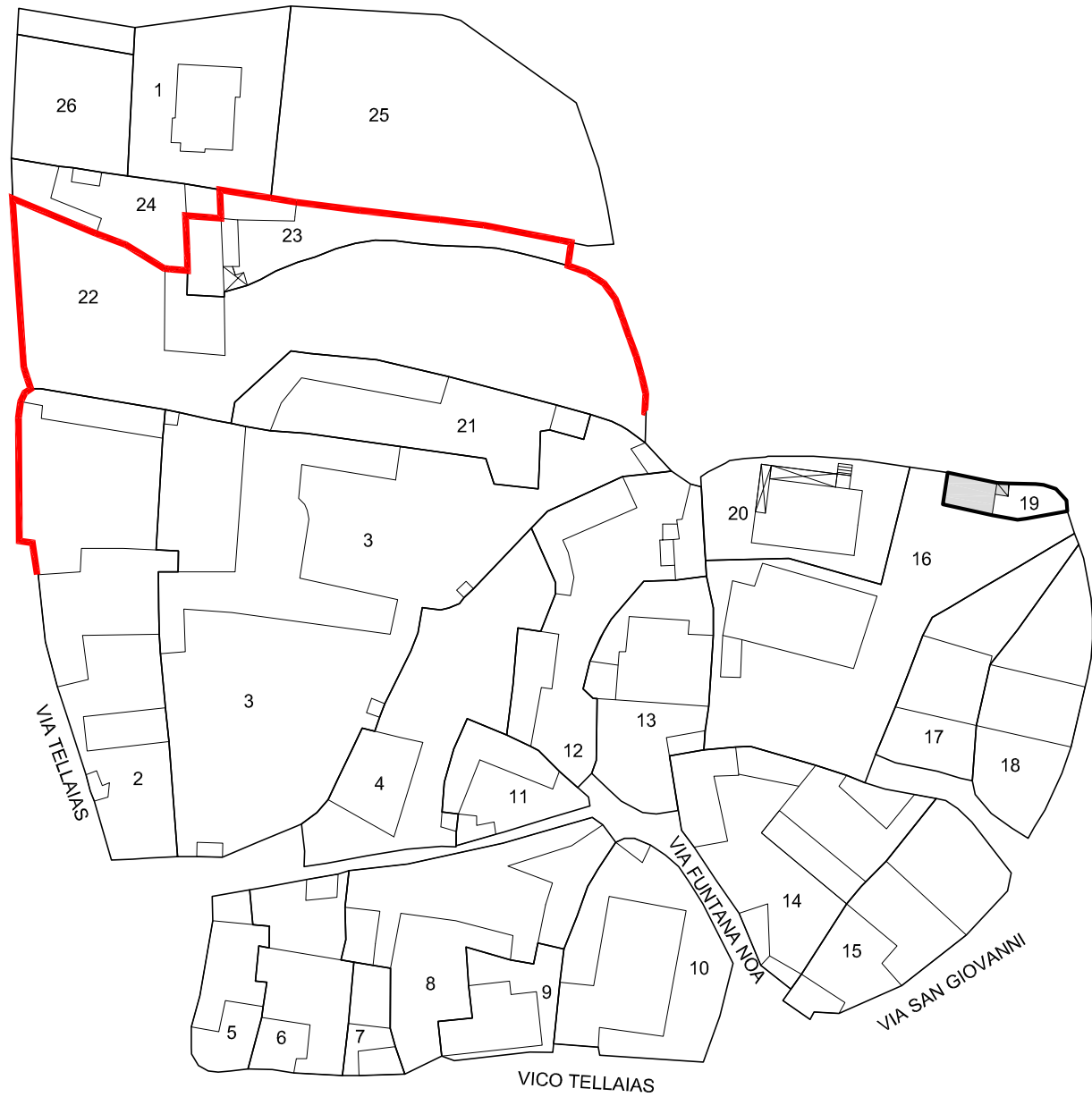


Unità edilizia	18
N° foglio catastale	12
N° di mappa catastale	49
S superficie unità edilizia (mq)	454
Sc superficie coperta (mq)	132
V volume (mc)	793
If indice di fabbricabilità (mc/mq)	1,75
Rc rapporto di copertura	0,29
Tipo edilizio	
Stato di conservazione	6
Categoria d'intervento	A, B, D1
Sa superficie aggiuntiva (mq)	
Va volume aggiuntivo (mc)	
Vt volume totale (mc)	793
Rc rapporto di copertura	0,29
If indice di fabbricabilità (mc/mq)	1,75

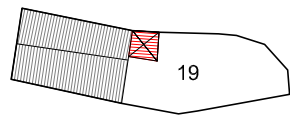
STATO DI FATTO

PROGETTO

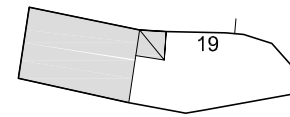
ISOLATO 3 - UNITA' EDILIZIA 19 N-M



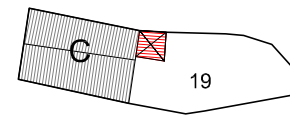
Scala 1:1000



PIANTA PIANO PRIMO 1:500



PIANTA PIANO TERRA 1:500



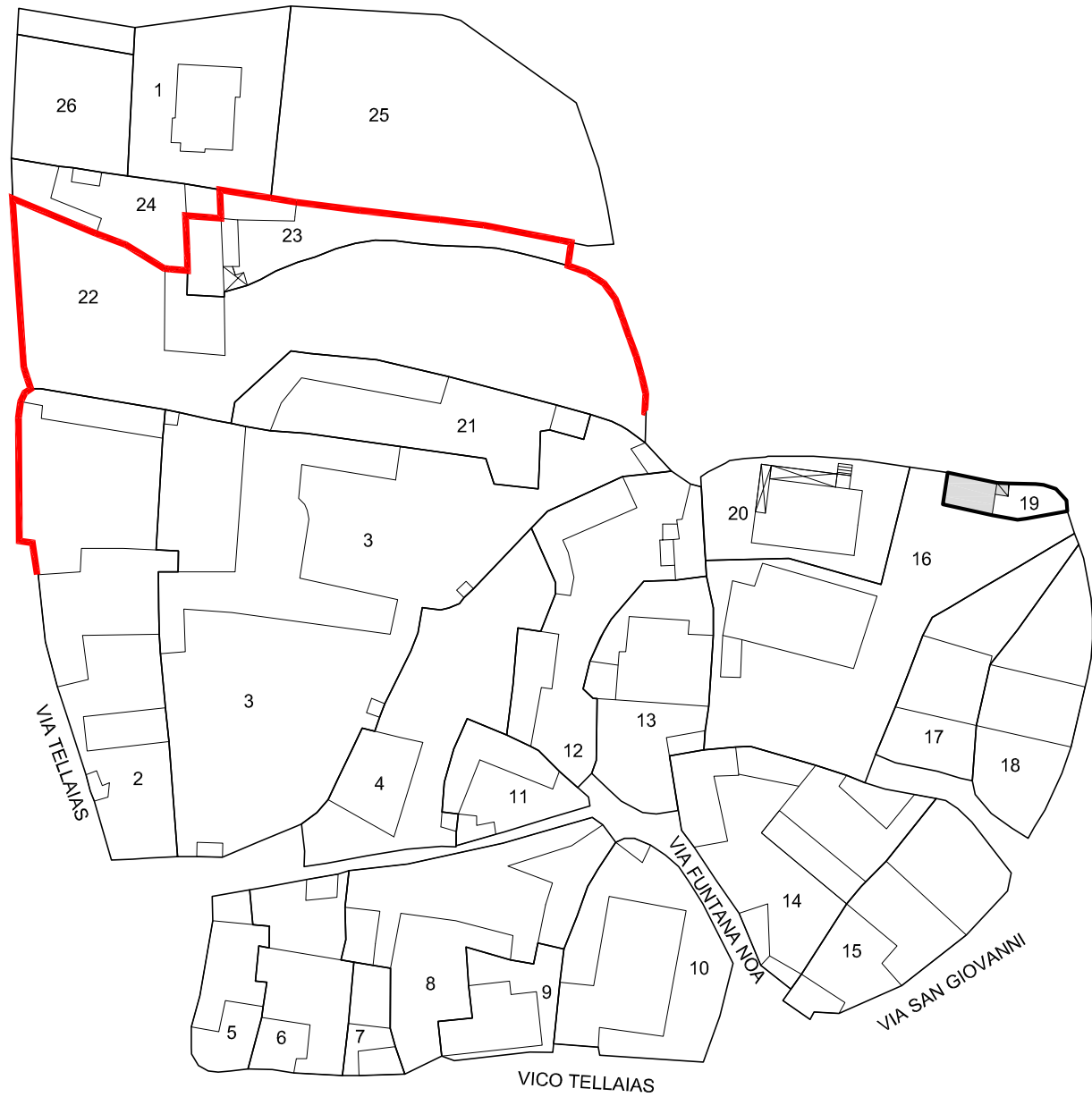
PIANTA COPERTURA 1:500

		Indicazioni operative
	Rimozione copertura in lastre di fibrocemento	Rimozione rete metallica
	Rimozione pensilina aggettante	Sostituzione cancello
	Rimozione gronde	Copertura in coppi
	Rimozione pluviali	Tinteggiatura pluviali
	Rimozione marcapiano	Intonaco a base di calce
	Omogeneizzazione muratura di sopraelevazione o superfazione	Balcone come da abaco
	Rimozione rivestimenti di facciata	Parapetto come da abaco
	Sostituzione intonaco	Infissi in legno
	Rimozione di elementi tecnici dalle facciate	Portale carraio in legno
	Rimozione balcone	Costruzione muro perimetrale
	Sostituzione parapetto	Cancello come da abaco
	Ridimensionamento infissi	Conservazione integrale portale
	Sostituzione infissi	Intonaco prospetti
	Rimozione infissi a filo esterno	Intonaco muratura perimetrale
	Sostituzione serrande metalliche	
	Sostituzione zoccolature atipiche	
	Rimozione scale esterne	
●	Omogeneizzazione muratura perimetrale	
●	Unificazione livello muratura perimetrale	
	Rimozione recinzione a giorno	

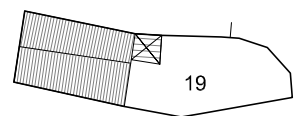
ISOLATO 3 - UNITA' EDILIZIA 19 N-M



C:\Documents and Settings\Fire L&M\Desktop_FIANO STAMPATO OTTOBRE 2007\A_9\NMA\GR\comparto 03-04\DISC_0065.JPG



Scala 1:1000



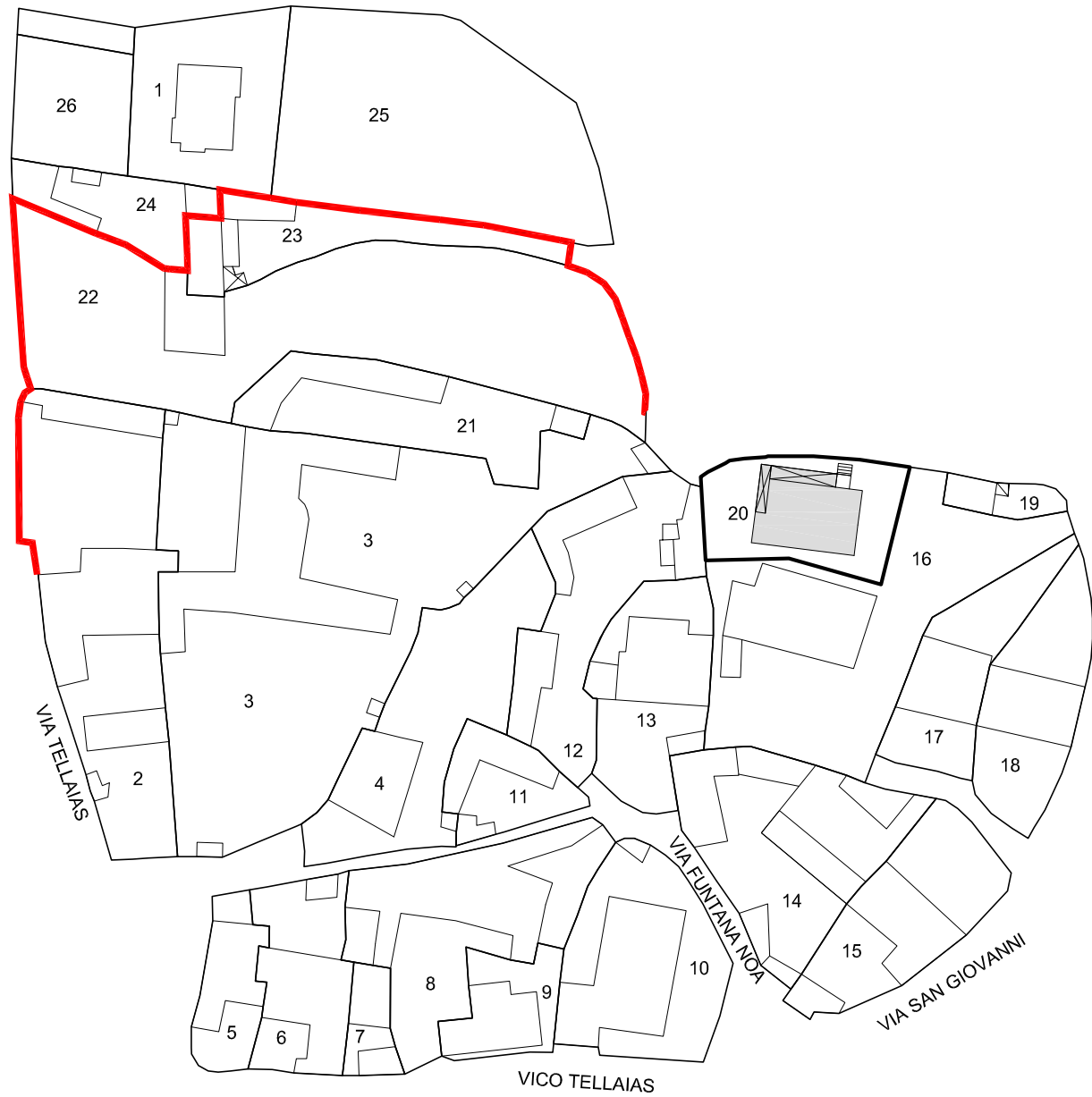
STATO DI FATTO 1:500

Unità edilizia	19
N° foglio catastale	12
N° di mappa catastale	39
S superficie unità edilizia (mq)	84
Sc superficie coperta (mq)	35
V volume (mc)	106
If indice di fabbricabilità (mc/mq)	1,27
Rc rapporto di copertura	0,42
Tipo edilizio	
Stato di conservazione	2
Categoria d'intervento	A, B, C
Sa superficie aggiuntiva (mq)	
Va volume aggiuntivo (mc)	
Vt volume totale (mc)	106
Rc rapporto di copertura	0,42
If indice di fabbricabilità (mc/mq)	1,27

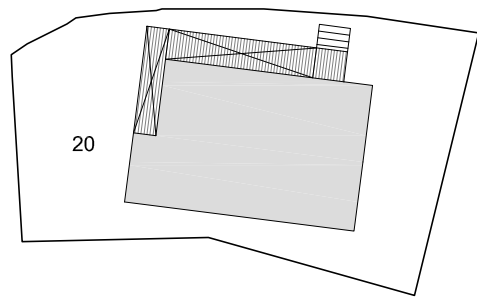
STATO DI FATTO

PROGETTO

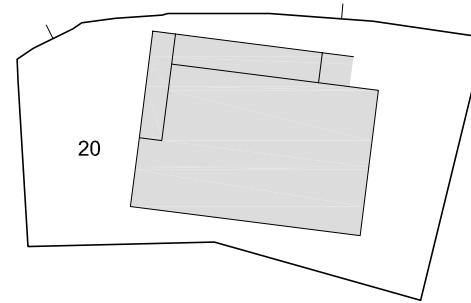
ISOLATO 3 - UNITA' EDILIZIA 20 N-M



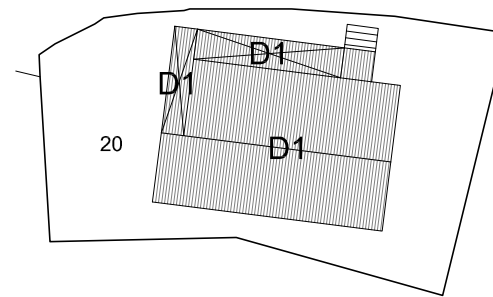
Scala 1:1000



PIANTA PIANO PRIMO 1:500



PIANTA PIANO TERRA 1:500



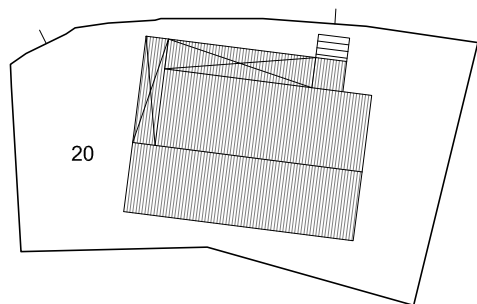
PIANTA COPERTURA 1:500

		Indicazioni operative
	Rimozione copertura in lastre di fibrocemento	Rimozione rete metallica
	Rimozione pensilina aggettante	Sostituzione cancello
	Rimozione gronde	Copertura in coppi
	Rimozione pluviali	Tinteggiatura pluviali
	Rimozione marcapiano	Intonaco a base di calce
	Omogeneizzazione muratura di sopraelevazione o superfazione	Balcone come da abaco
	Rimozione rivestimenti di facciata	Parapetto come da abaco
	Sostituzione intonaco	Infissi in legno
●	Rimozione di elementi tecnici dalle facciate	● Portale carraio in legno
	Rimozione balcone	Costruzione muro perimetrale
	Sostituzione parapetto	● Cannello come da abaco
	Ridimensionamento infissi	Conservazione integrale portale
	Sostituzione infissi	Intonaco prospetti
	Rimozione infissi a filo esterno	Intonaco muratura perimetrale
●	Sostituzione serrande metalliche	
	Sostituzione zoccolature atipiche	
	Rimozione scale esterne	
●	Omogeneizzazione muratura perimetrale	
●	Unificazione livello muratura perimetrale	
●	Rimozione recinzione a giorno	

ISOLATO 3 - UNITA' EDILIZIA 20 N-M



Scala 1:1000



STATO DI FATTO 1:500



Unità edilizia	20
N° foglio catastale	12
N° di mappa catastale	37
S superficie unità edilizia (mq)	462
Sc superficie coperta (mq)	135
V volume (mc)	756
If indice di fabbricabilità (mc/mq)	1,64
Rc rapporto di copertura	0,29
Tipo edilizio	
Stato di conservazione	7
Categoria d'intervento	A, B, D1
Sa superficie aggiuntiva (mq)	
Va volume aggiuntivo (mc)	
Vt volume totale (mc)	756
Rc rapporto di copertura	0,29
If indice di fabbricabilità (mc/mq)	1,64

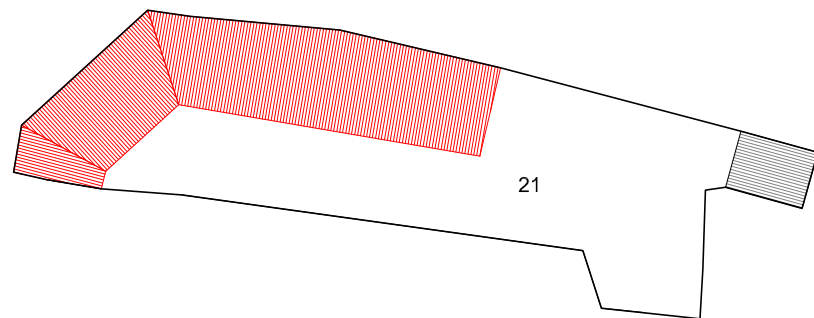
STATO DI FATTO

PROGETTO

ISOLATO 3 - UNITA' EDILIZIA 21 N-M

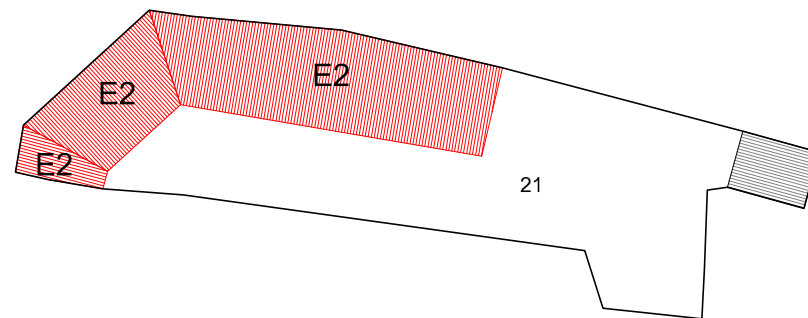


Scala 1:1000



PIANTA PIANO TERRA 1:500

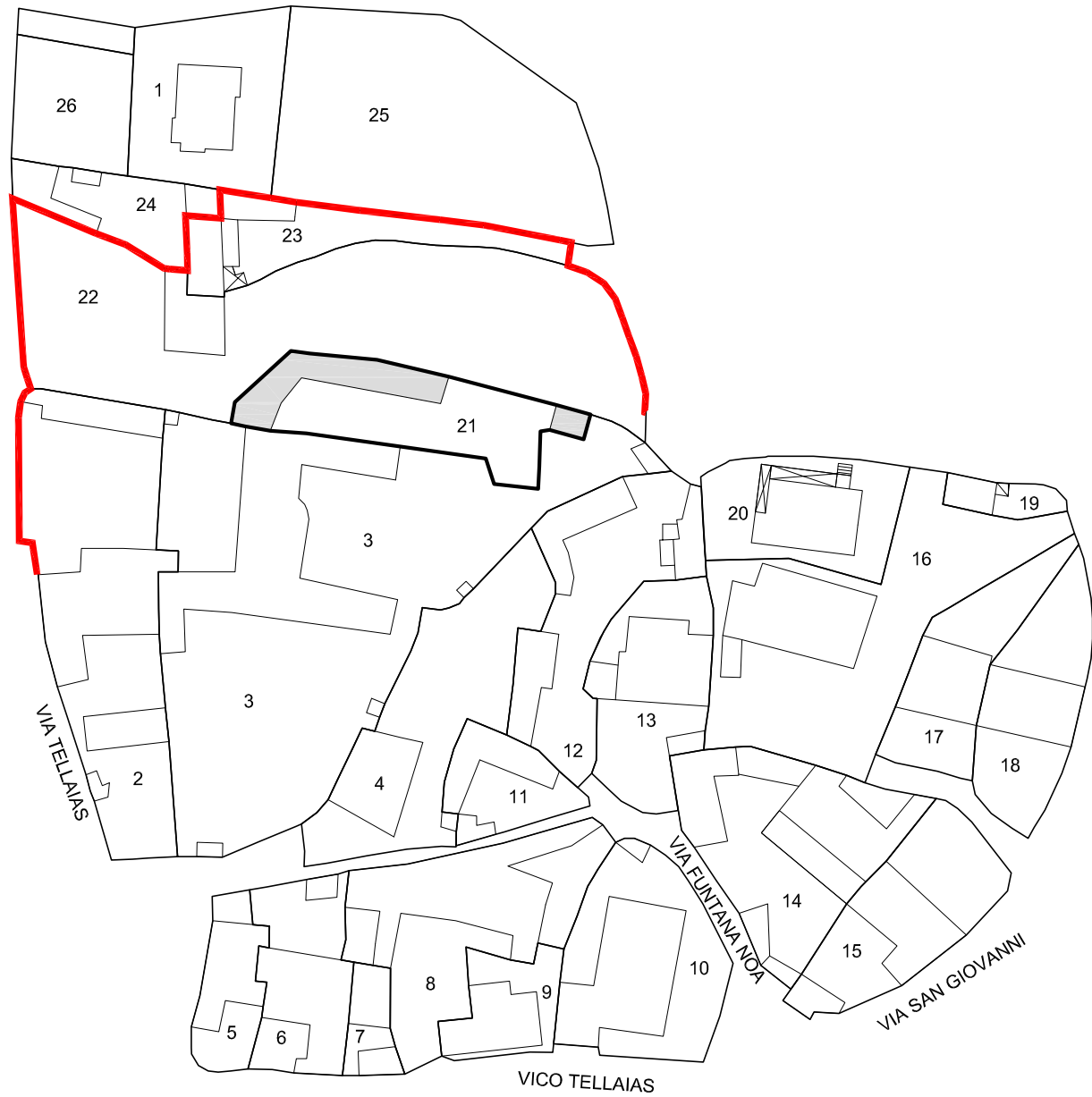
PIANTA PIANO PRIMO 1:500



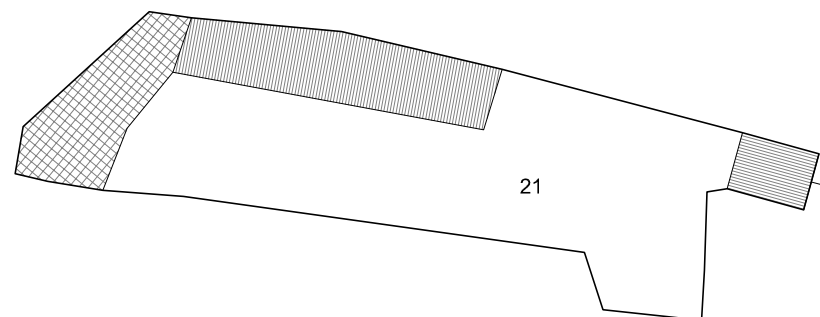
PIANTA COPERTURA 1:500

		Indicazioni operative
	Rimozione copertura in lastre di fibrocemento	Rimozione rete metallica
	Rimozione pensilina aggettante	Sostituzione cancello
	Rimozione gronde	Copertura in coppi
	Rimozione pluviali	Tinteggiatura pluviali
	Rimozione marcapiano	Intonaco a base di calce
	Omogeneizzazione muratura di sopraelevazione o superfazione	Balcone come da abaco
	Rimozione rivestimenti di facciata	Parapetto come da abaco
	Sostituzione intonaco	Infissi in legno
	Rimozione di elementi tecnici dalle facciate	Portale carraio in legno
	Rimozione balcone	Costruzione muro perimetrale
	Sostituzione parapetto	● Cannello come da abaco
	Ridimensionamento infissi	Conservazione integrale portale
	Sostituzione infissi	Intonaco prospetti
	Rimozione infissi a filo esterno	Intonaco muratura perimetrale
●	Sostituzione serrande metalliche	
	Sostituzione zoccolature atipiche	
	Rimozione scale esterne	
	Omogeneizzazione muratura perimetrale	
	Unificazione livello muratura perimetrale	
	Rimozione recinzione a giorno	

ISOLATO 3 - UNITA' EDILIZIA 21 N-M



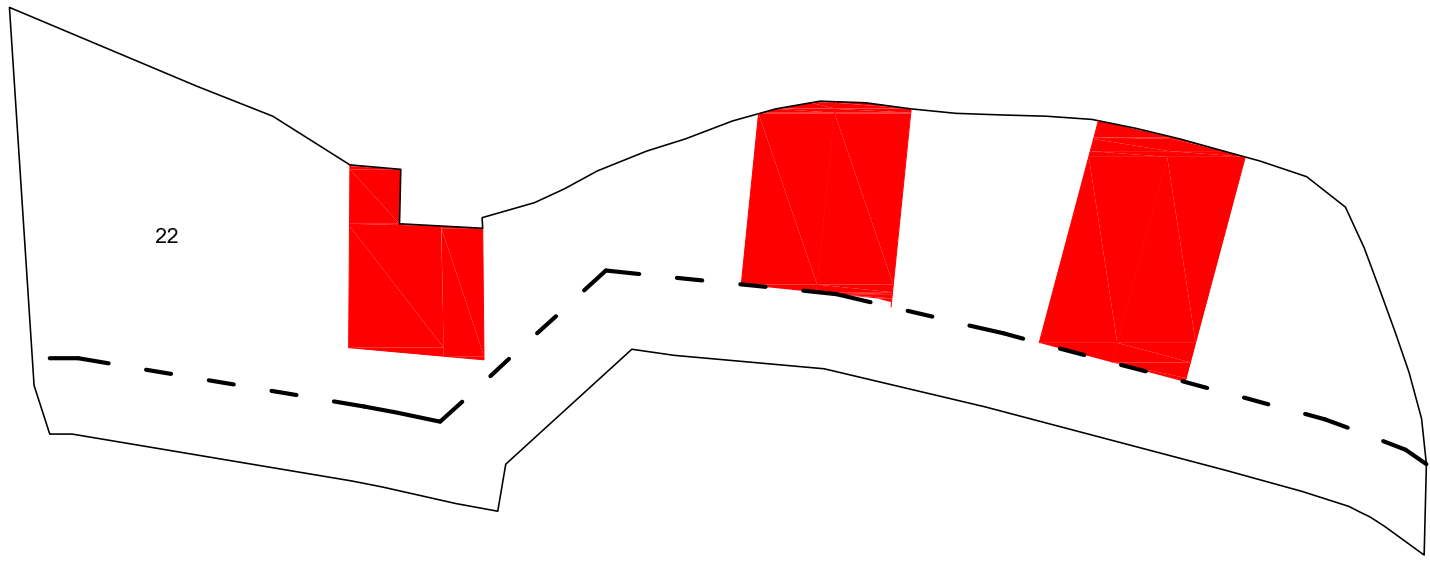
Scala 1:1000



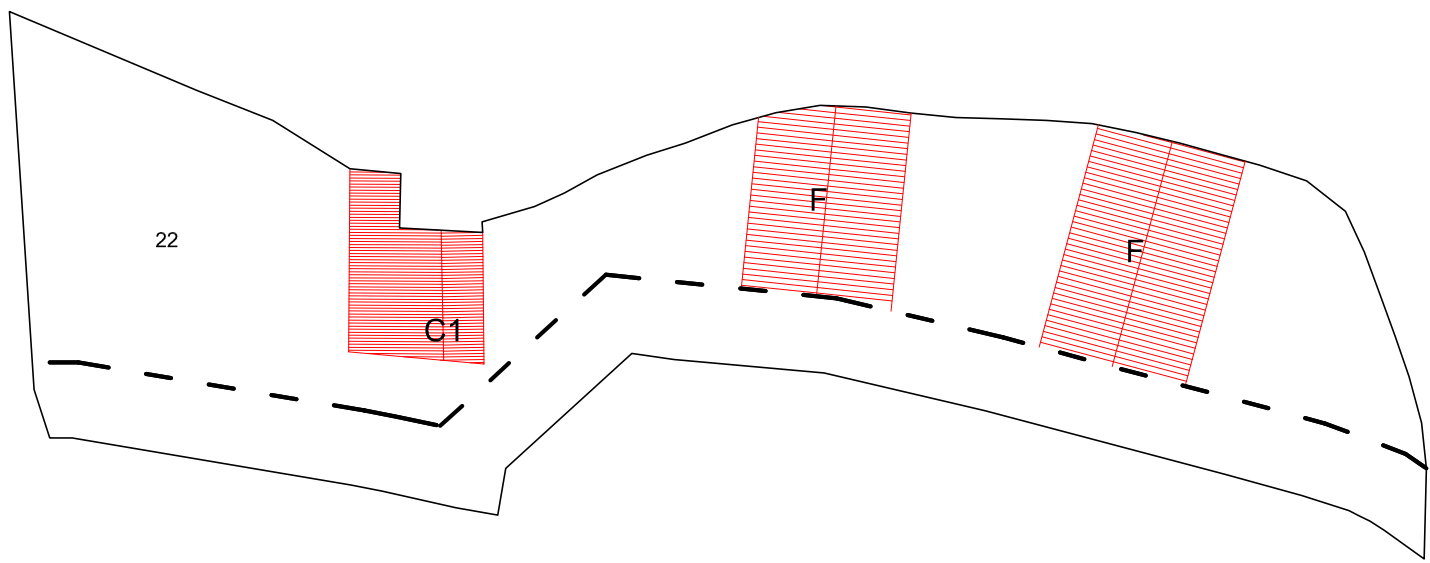
STATO DI FATTO 1:500

Unità edilizia	STATO DI FATTO	21
N° foglio catastale		12
N° di mappa catastale		117
S superficie unità edilizia (mq)		540
Sc superficie coperta (mq)		175
V volume (mc)		524
If indice di fabbricabilità (mc/mq)		0,97
Rc rapporto di copertura		0,32
Tipo edilizio		
Stato di conservazione		5
Categoria d'intervento	PROGETTO	E2
Sa superficie aggiuntiva (mq)		30
Va volume aggiuntivo (mc)		706
Vt volume totale (mc)		1230
Rc rapporto di copertura		0,38
If indice di fabbricabilità (mc/mq)		2,28

ISOLATO 3 - UNITA' EDILIZIA 22

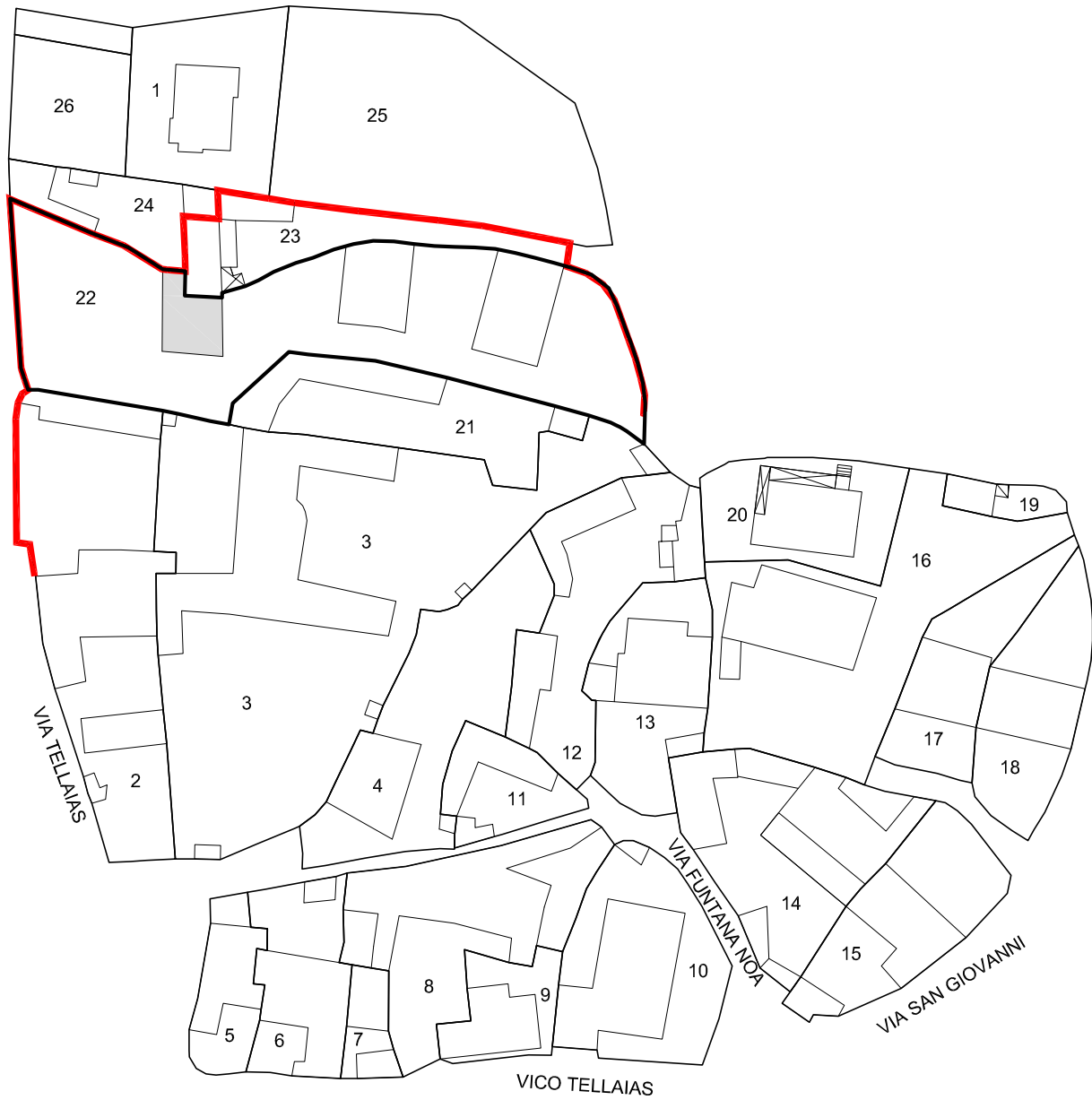


PIANTA PIANO PRIMO 1:500

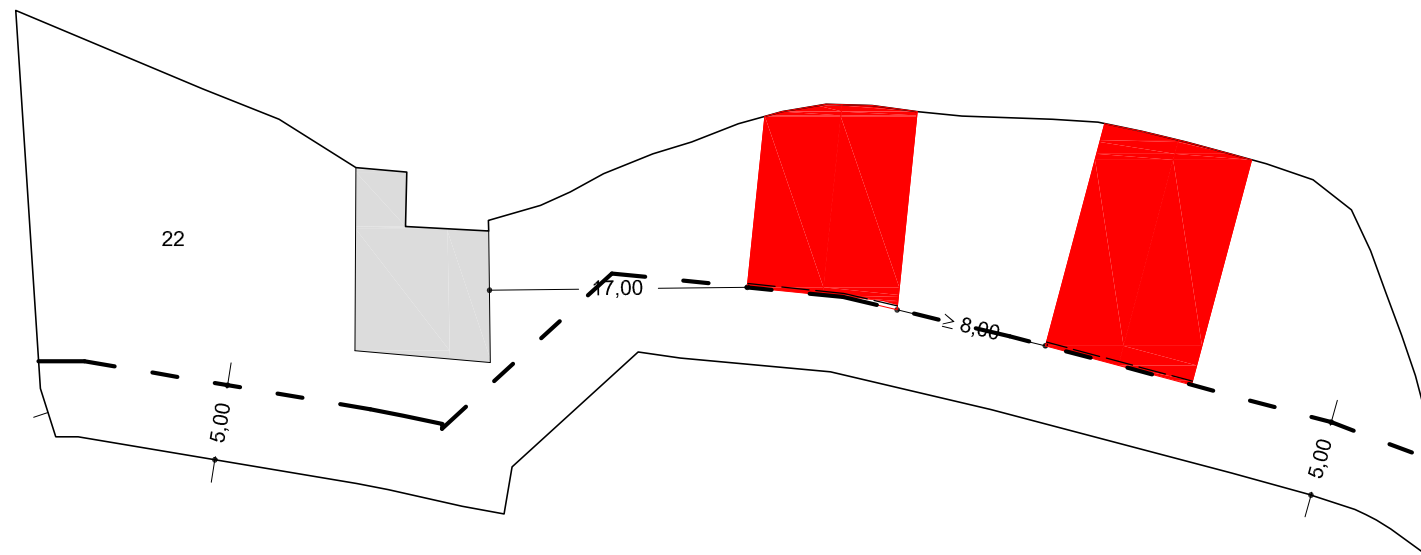


PIANTA COPERTURA 1:500

ISOLATO 3 - UNITA' EDILIZIA 22 N-M



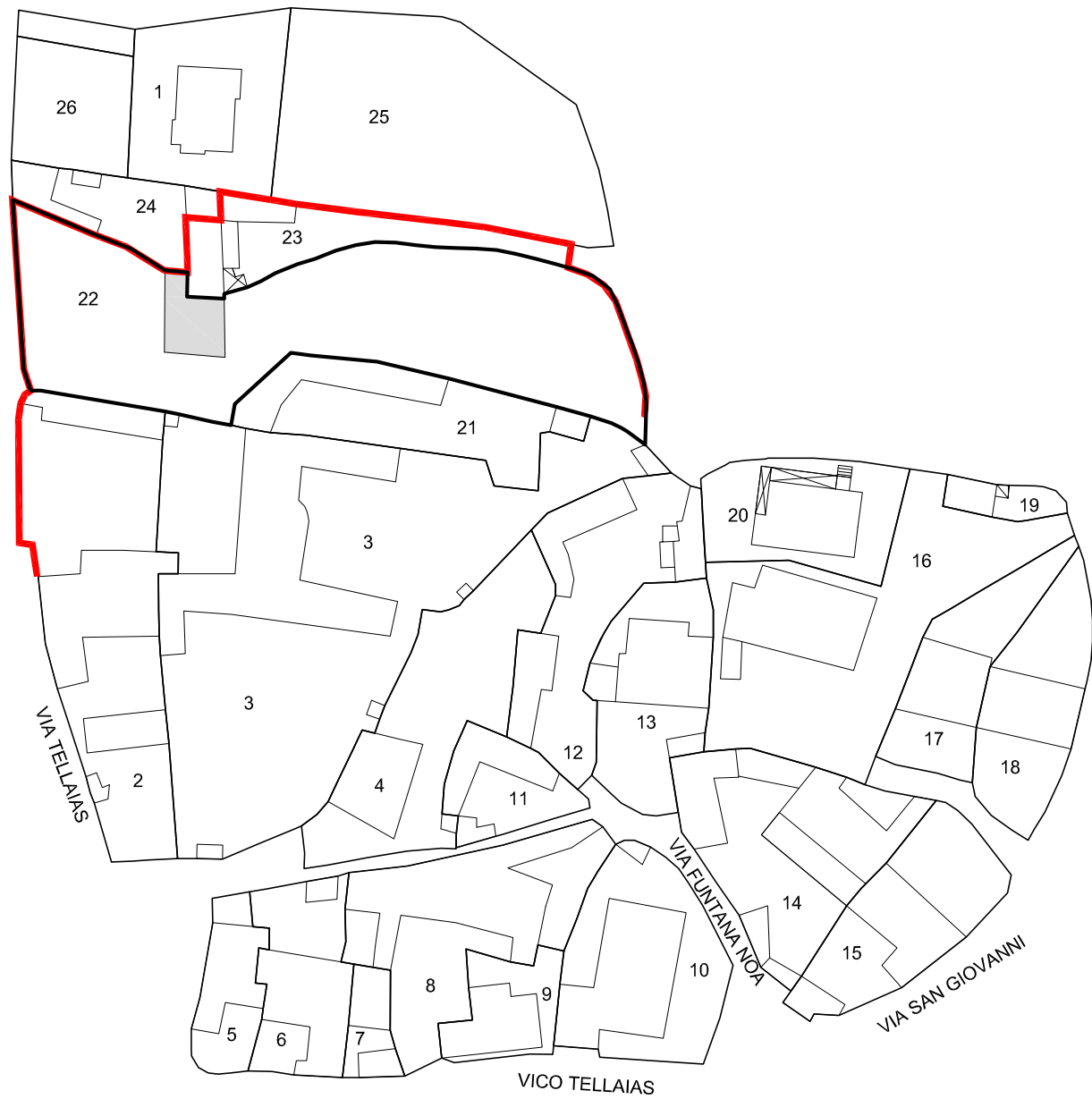
Scala 1:1000



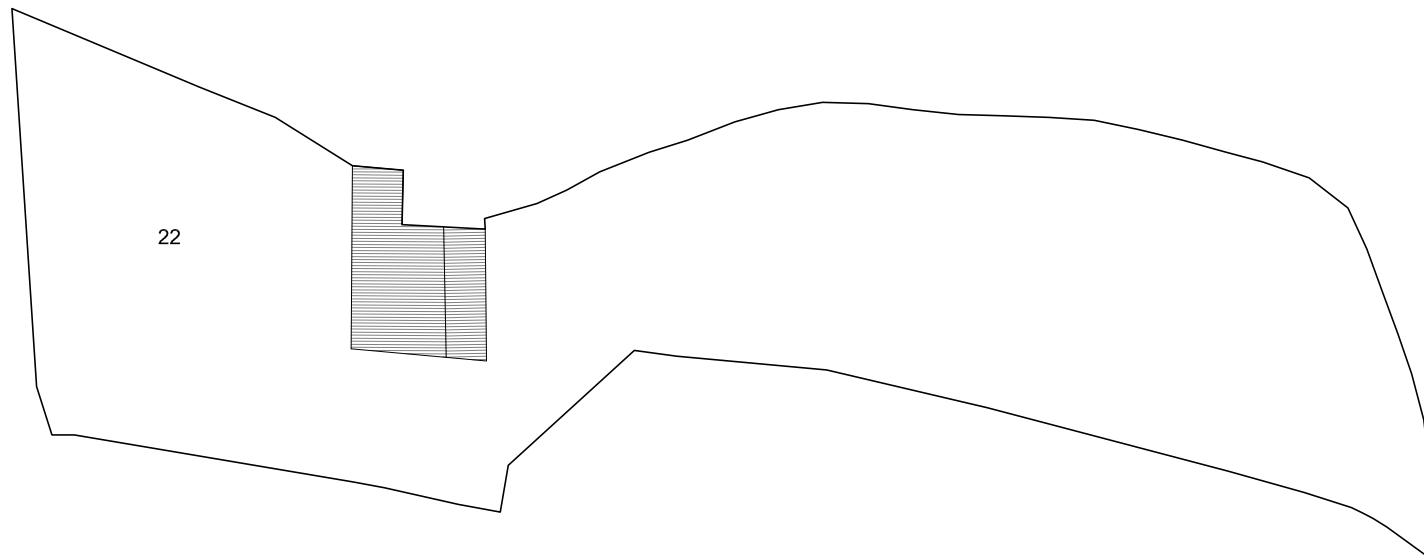
PIANTA PIANO TERRA 1:500

		Indicazioni operative
	Rimozione copertura in lastre di fibrocemento	Rimozione rete metallica
	Rimozione pensilina aggettante	Sostituzione cancello
	Rimozione gronde	Copertura in coppi
	Rimozione pluviali	Tinteggiatura pluviali
	Rimozione marcapiano	Intonaco a base di calce
	Omogeneizzazione muratura di sopraelevazione o superfazione	Balcone come da abaco
	Rimozione rivestimenti di facciata	Parapetto come da abaco
	Sostituzione intonaco	Infissi in legno
	Rimozione di elementi tecnici dalle facciate	Portale carraio in legno
	Rimozione balcone	Costruzione muro perimetrale
	Sostituzione parapetto	Cancello come da abaco
	Ridimensionamento infissi	Conservazione integrale portale
	Sostituzione infissi	Intonaco prospetti
	Rimozione infissi a filo esterno	Intonaco muratura perimetrale
	Sostituzione serrande metalliche	
	Sostituzione zocolature atipiche	
	Rimozione scale esterne	
	Omogeneizzazione muratura perimetrale	
	Unificazione livello muratura perimetrale	
	Rimozione recinzione a giorno	

ISOLATO 3 - UNITA' EDILIZIA 22 **N-M**



Scala 1:1000



STATO DI FATTO 1:500



Unità edilizia	22
N° foglio catastale	12
N° di mappa catastale	23 - 24 - 28
S superficie unità edilizia (mq)	1812
Sc superficie coperta (mq)	88
V volume (mc)	352
If indice di fabbricabilità (mc/mq)	0,19
Rc rapporto di copertura	0,05
Tipo edilizio	
Stato di conservazione	1
Categoria d'intervento	A, B, C1, F
Sa superficie aggiuntiva (mq)	279
Va volume aggiuntivo (mc)	1674
Vt volume totale (mc)	2026
Rc rapporto di copertura	0,20
If indice di fabbricabilità (mc/mq)	1,11

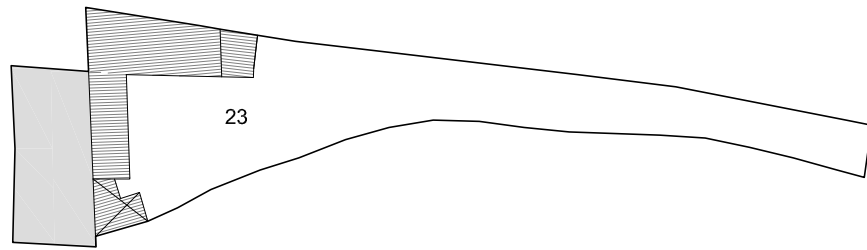
STATO DI FATTO

PROGETTO

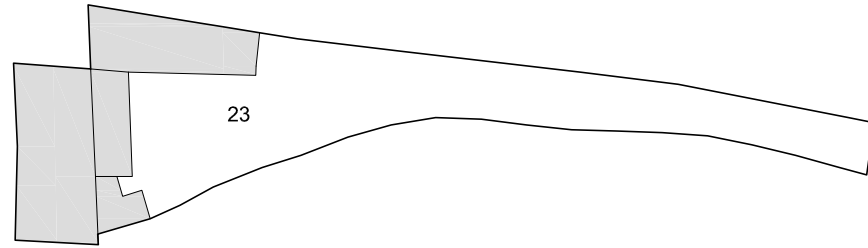
ISOLATO 3 - UNITA' EDILIZIA 23 N-M



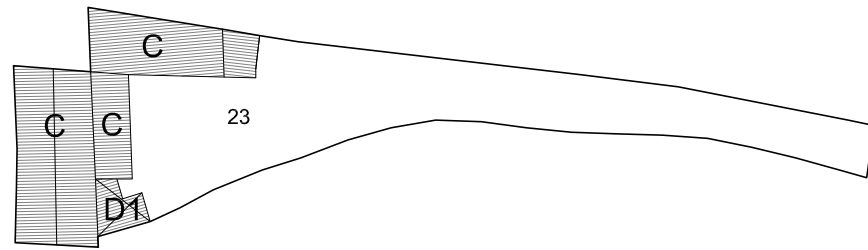
Scala 1:1000



PIANTA PIANO PRIMO 1:500



PIANTA PIANO TERRA 1:500



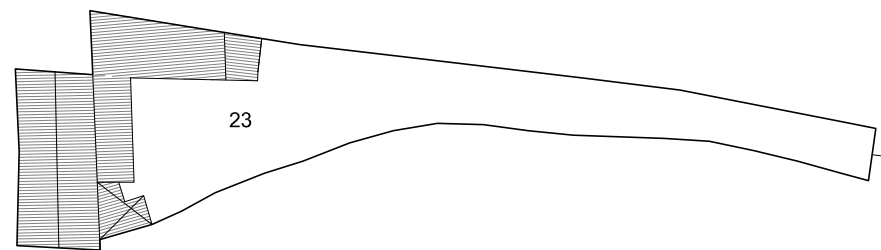
PIANTA COPERTURA 1:500

		Indicazioni operative
●	Rimozione copertura in lastre di fibrocemento	Rimozione rete metallica
	Rimozione pensilina aggettante	Sostituzione cancello
	Rimozione gronde	Copertura in coppi
	Rimozione pluviali	Tinteggiatura pluviali
	Rimozione marcapiano	Intonaco a base di calce
	Omogeneizzazione muratura di sopraelevazione o superfetazione	Balcone come da abaco
	Rimozione rivestimenti di facciata	Parapetto come da abaco
	Sostituzione intonaco	Infissi in legno
	Rimozione di elementi tecnici dalle facciate	Portale carraio in legno
	Rimozione balcone	Costruzione muro perimetrale
	Sostituzione parapetto	Cancello come da abaco
	Ridimensionamento infissi	Conservazione integrale portale
	Sostituzione infissi	Intonaco prospetti
	Rimozione infissi a filo esterno	Intonaco muratura perimetrale
	Sostituzione serrande metalliche	
	Sostituzione zoccolature atipiche	
	Rimozione scale esterne	
	Omogeneizzazione muratura perimetrale	
	Unificazione livello muratura perimetrale	
	Rimozione recinzione a giorno	

ISOLATO 3 - UNITA' EDILIZIA 23 N-M



Scala 1:1000



STATO DI FATTO 1:500



Unità edilizia	23
N° foglio catastale	12
N° di mappa catastale	32
S superficie unità edilizia (mq)	370
Sc superficie coperta (mq)	118
V volume (mc)	489
If indice di fabbricabilità (mc/mq)	1,32
Rc rapporto di copertura	0,32
Tipo edilizio	
Stato di conservazione	1
Categoria d'intervento	A, B, C, D1
Sa superficie aggiuntiva (mq)	
Va volume aggiuntivo (mc)	
Vt volume totale (mc)	489
Rc rapporto di copertura	0,32
If indice di fabbricabilità (mc/mq)	1,32

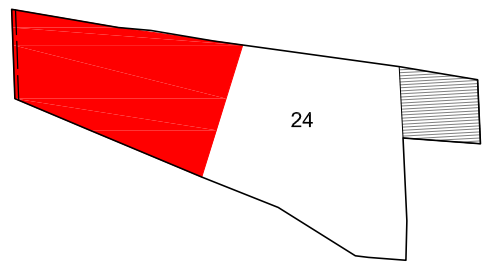
STATO DI FATTO

PROGETTO

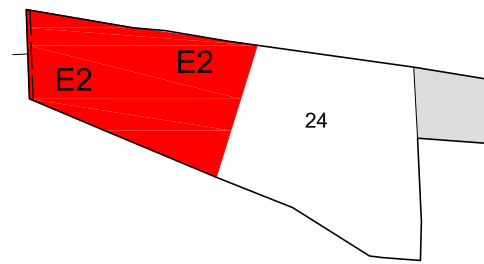
ISOLATO 3 - UNITA' EDILIZIA 24



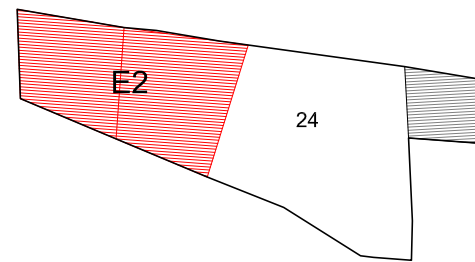
Scala 1:1000



PIANTA PIANO PRIMO 1:500



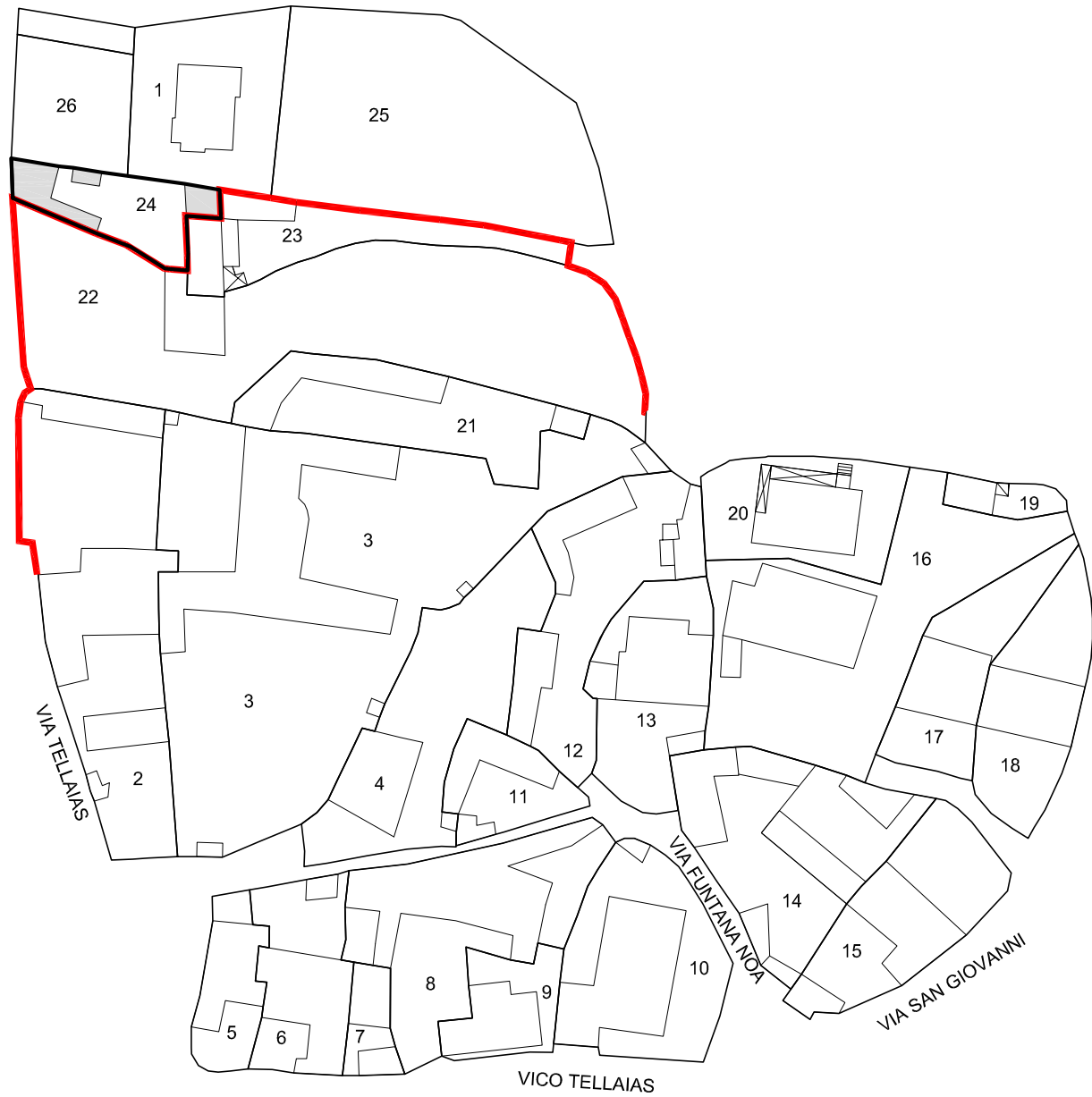
PIANTA PIANO TERRA 1:500



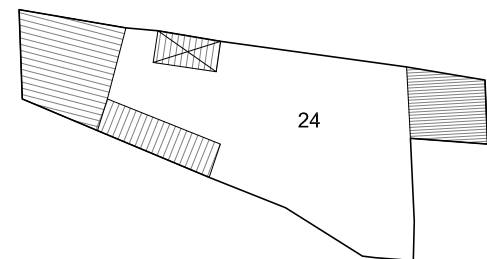
PIANTA COPERTURA 1:500

		Indicazioni operative
	Rimozione copertura in lastre di fibrocemento	Rimozione rete metallica
	Rimozione pensilina aggettante	Sostituzione cancello
	Rimozione gronde	Copertura in coppi
	Rimozione pluviali	Tinteggiatura pluviali
	Rimozione marcapiano	Intonaco a base di calce
	Omogeneizzazione muratura di sopraelevazione o superfazione	Balcone come da abaco
	Rimozione rivestimenti di facciata	Parapetto come da abaco
	Sostituzione intonaco	Infissi in legno
	Rimozione di elementi tecnici dalle facciate	Portale carraio in legno
	Rimozione balcone	Costruzione muro perimetrale
	Sostituzione parapetto	Cancello come da abaco
	Ridimensionamento infissi	Conservazione integrale portale
	Sostituzione infissi	Intonaco prospetti
	Rimozione infissi a filo esterno	Intonaco muratura perimetrale
	Sostituzione serrande metalliche	
	Sostituzione zoccolature atipiche	
	Rimozione scale esterne	
	Omogeneizzazione muratura perimetrale	
	Unificazione livello muratura perimetrale	
	Rimozione recinzione a giorno	

ISOLATO 3 - UNITA' EDILIZIA 24



Scala 1:1000



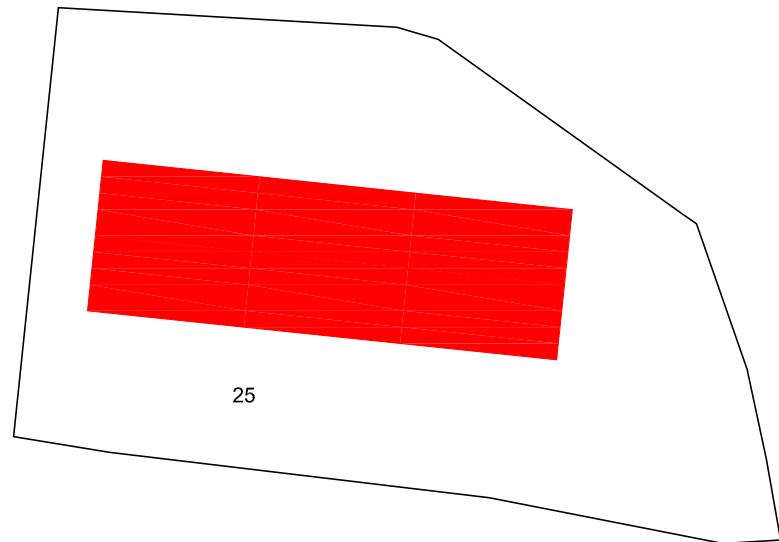
STATO DI FATTO 1:500

Unità edilizia	STATO DI FATTO	24
N° foglio catastale		12
N° di mappa catastale		98
S superficie unità edilizia (mq)		266
Sc superficie coperta (mq)		90
V volume (mc)		194
If indice di fabbricabilità (mc/mq)		0,73
Rc rapporto di copertura		0,34
Tipo edilizio		
Stato di conservazione		5
Categoria d'intervento	PROGETTO	E2
Sa superficie aggiuntiva (mq)		15
Va volume aggiuntivo (mc)		436
Vt volume totale (mc)		630
Rc rapporto di copertura		0,40
If indice di fabbricabilità (mc/mq)		2,37

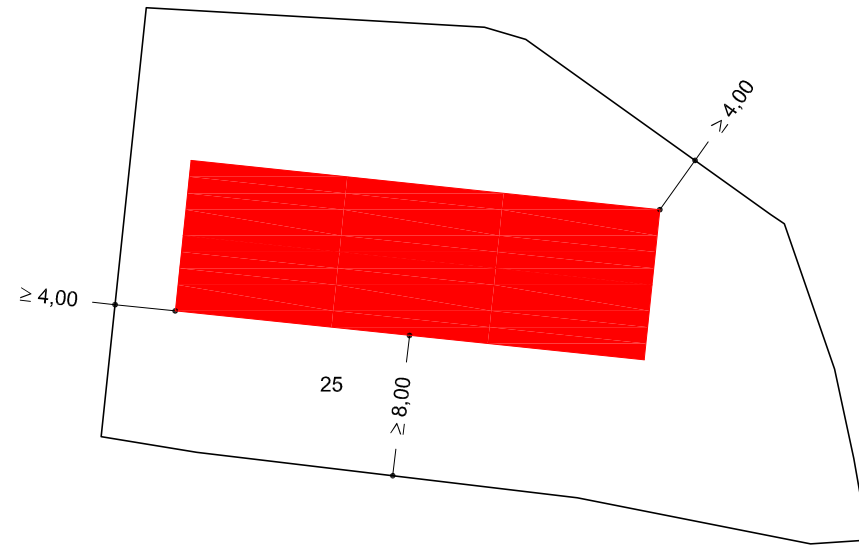
ISOLATO 3 - UNITA' EDILIZIA 25



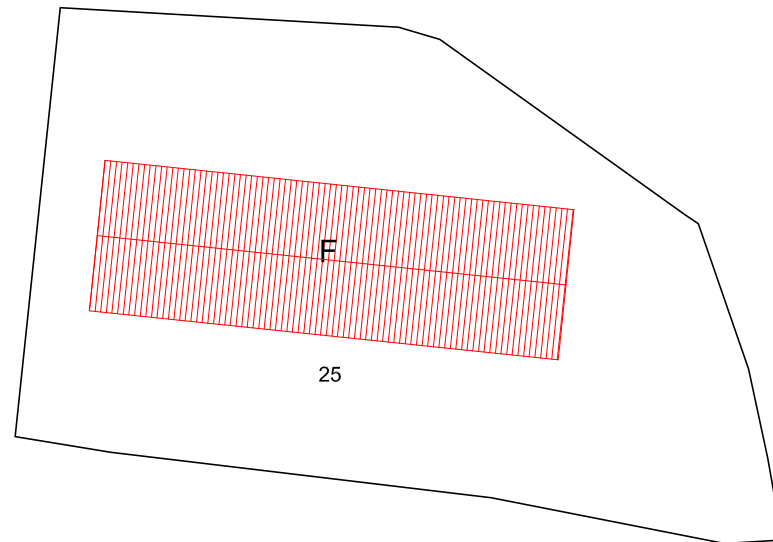
Scala 1:1000



PIANTA PIANO PRIMO 1:500



PIANTA PIANO TERRA 1:500



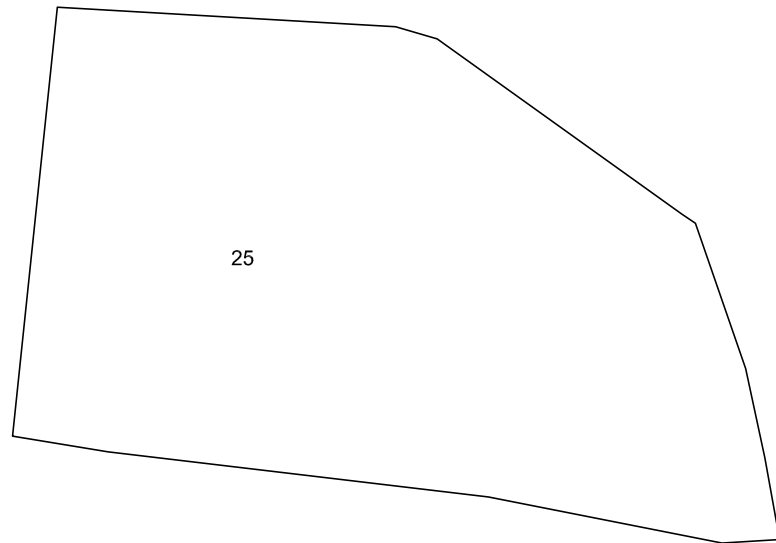
PIANTA COPERTURA 1:500

		Indicazioni operative
	Rimozione copertura in lastre di fibrocemento	Rimozione rete metallica
	Rimozione pensilina aggettante	Sostituzione cancello
	Rimozione gronde	Copertura in coppi
	Rimozione pluviali	Tinteggiatura pluviali
	Rimozione marcapiano	Intonaco a base di calce
	Omogeneizzazione muratura di sopraelevazione o superfazione	Balcone come da abaco
	Rimozione rivestimenti di facciata	Parapetto come da abaco
	Sostituzione intonaco	Infissi in legno
	Rimozione di elementi tecnici dalle facciate	Portale carraio in legno
	Rimozione balcone	Costruzione muro perimetrale
	Sostituzione parapetto	Cancello come da abaco
	Ridimensionamento infissi	Conservazione integrale portale
	Sostituzione infissi	Intonaco prospetti
	Rimozione infissi a filo esterno	Intonaco muratura perimetrale
	Sostituzione serrande metalliche	
	Sostituzione zoccolature atipiche	
	Rimozione scale esterne	
	Omogeneizzazione muratura perimetrale	
	Unificazione livello muratura perimetrale	
	Rimozione recinzione a giorno	

ISOLATO 3 - UNITA' EDILIZIA 25



Scala 1:1000



STATO DI FATTO 1:500

Unità edilizia	25
N° foglio catastale	12
N° di mappa catastale	15
S superficie unità edilizia (mq)	1288
Sc superficie coperta (mq)	
V volume (mc)	
If indice di fabbricabilità (mc/mq)	
Rc rapporto di copertura	
Tipo edilizio	
Stato di conservazione	9
Categoria d'intervento	F
Sa superficie aggiuntiva (mq)	312
Va volume aggiuntivo (mc)	1872
Vt volume totale (mc)	1872
Rc rapporto di copertura	0,24
If indice di fabbricabilità (mc/mq)	1,45

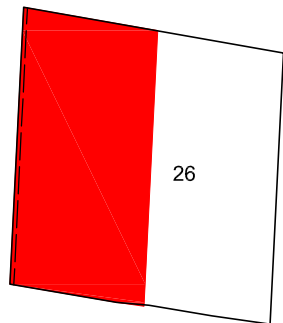
STATO DI FATTO

PROGETTO

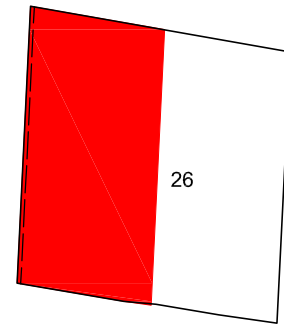
ISOLATO 3 - UNITA' EDILIZIA 26



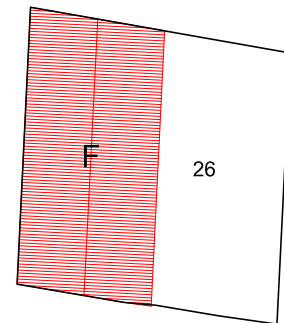
Scala 1:1000



PIANTA PIANO PRIMO 1:500



PIANTA PIANO TERRA 1:500



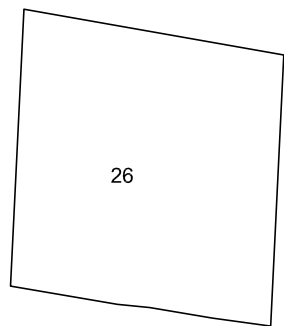
PIANTA COPERTURA 1:500

		Indicazioni operative
	Rimozione copertura in lastre di fibrocemento	Rimozione rete metallica
	Rimozione pensilina aggettante	Sostituzione cancello
	Rimozione gronde	Copertura in coppi
	Rimozione pluviali	Tinteggiatura pluviali
	Rimozione marcapiano	Intonaco a base di calce
	Omogeneizzazione muratura di sopraelevazione o superfazione	Balcone come da abaco
	Rimozione rivestimenti di facciata	Parapetto come da abaco
	Sostituzione intonaco	Infissi in legno
	Rimozione di elementi tecnici dalle facciate	Portale carraio in legno
	Rimozione balcone	Costruzione muro perimetrale
	Sostituzione parapetto	Cancello come da abaco
	Ridimensionamento infissi	Conservazione integrale portale
	Sostituzione infissi	Intonaco prospetti
	Rimozione infissi a filo esterno	Intonaco muratura perimetrale
	Sostituzione serrande metalliche	
	Sostituzione zocolature atipiche	
	Rimozione scale esterne	
	Omogeneizzazione muratura perimetrale	
	Unificazione livello muratura perimetrale	
	Rimozione recinzione a giorno	

ISOLATO 3 - UNITA' EDILIZIA 26



Scala 1:1000



STATO DI FATTO 1:500

Unità edilizia	26
N° foglio catastale	12
N° di mappa catastale	449
S superficie unità edilizia (mq)	315
Sc superficie coperta (mq)	
V volume (mc)	
If indice di fabbricabilità (mc/mq)	
Rc rapporto di copertura	
Tipo edilizio	
Stato di conservazione	9
Categoria d'intervento	F
Sa superficie aggiuntiva (mq)	163
Va volume aggiuntivo (mc)	981
Vt volume totale (mc)	981
Rc rapporto di copertura	0,52
If indice di fabbricabilità (mc/mq)	3,12

STATO DI FATTO

PROGETTO